



自然资源登记簿

自然资源登记簿

登记单元名称：云南南宛河（陇川段）县级河流登记单元

登记单元号：533124431000001

登记单元类型：河流


登记机构：陇川县自然资源局

权属状况信息

权属状况信息						
自然资源登记单元号	533124431000001	登记单元名称	云南南宛河（陇川段）县级河流登记单元			
空间范围 (坐落、四至描述)	坐落于云南省德宏傣族景颇族自治州陇川县。 北至：清平乡陆昆村委会、护国乡护国村委会；城子镇新寨村委会、城子社区； 东至：护国乡护国村委会、清平乡郑家寨村委会、弄龙村委会、陆昆村委会、清平村委会；城子镇城子社区、姐乌村委会，景罕镇曼胆村委会、景罕村委会、陇把农场、罕等村委会，章凤镇户弄村委会、章凤村委会、芒弄村委会、拉线农场； 南至：清平乡清平村委会；章凤镇芒弄村委会、迭撒村委会； 西至：清平乡陆昆村委会、清平村委会；城子镇新寨村委会、城子社区、磨水村委会、姐乌村委会，景罕镇曼晃村委会、陇把农场，章凤镇弄贯村委会、拉勐村委会、章凤村委会、芒弄村委会、迭撒村委会	登记单元总面积 (公顷)	442.21 90	其中	国有面积	442.2190
					集体所有面积	0.0000
					争议面积	0.0000
登记单元内国家所有自然资源权属状况						

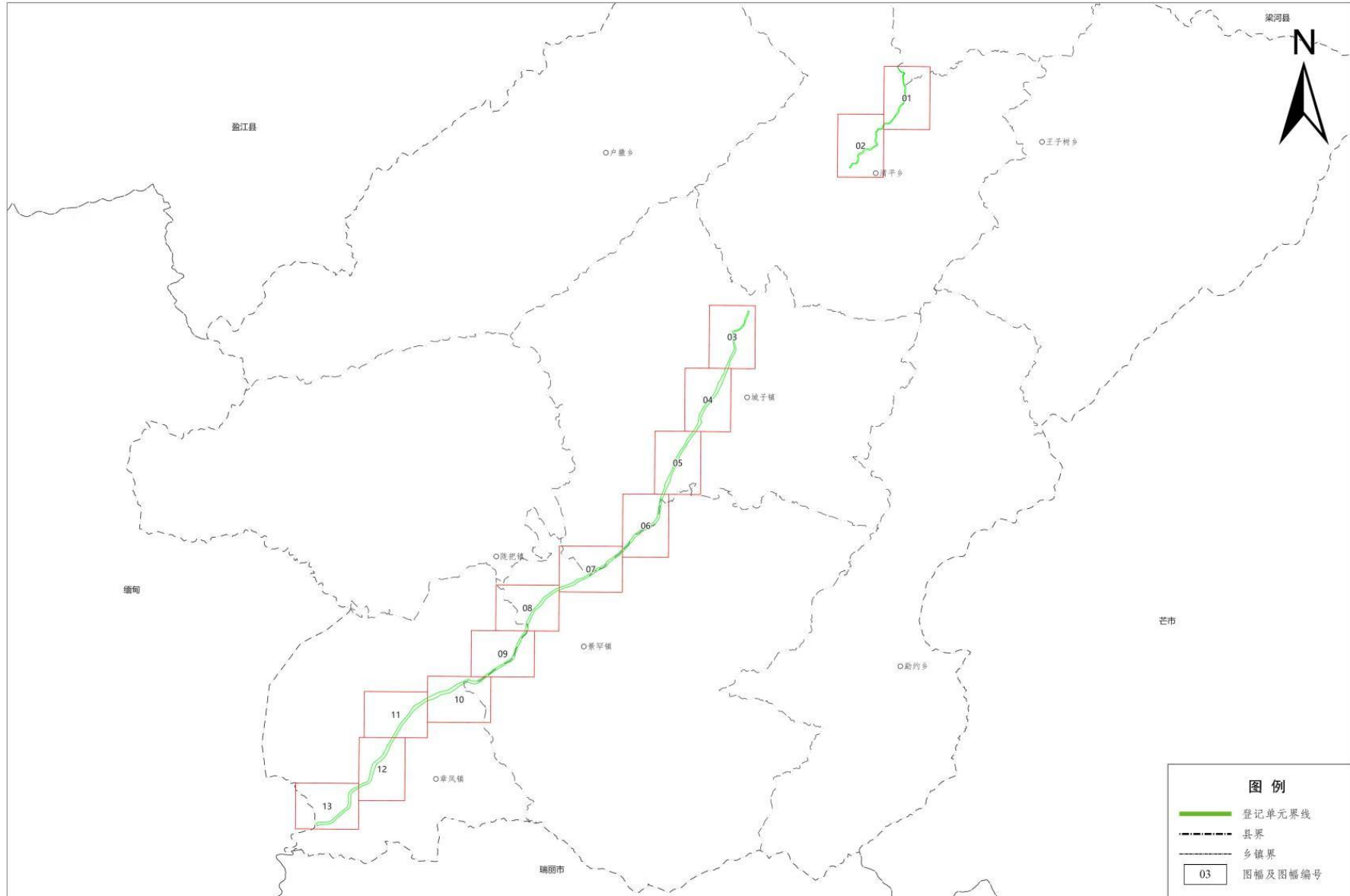
海岛		属海域	民海岛)距离 (千米)	别	米)		植被	水域	沙滩	其他	
水流	水资源类型	名称	河流起点、讫点	河流长度(千米)	水面面积 (公顷)	等级	储存量(亿立方米)				
	河流水面	南宛河	起于云南省德宏傣族景颇族自治州陇川县护国乡,讫于55号国界桩。本单元内南宛河从云南省德宏州陇川县清平乡、护国乡交界城王桥(南宛河三级电站旁)流入,经麻栗坝水库,从云南省德宏州陇川县章凤镇(南洒河与南宛河汇入口)流出	73.665	119.5757						

森林	森林类型	面积(公顷)	主要功能	优势树种		总蓄积量(立方米)			
	乔木林地	0.3712							
	竹林地	3.3629							
	灌木林地	0.1149							
草原	草原类型	面积(公顷)	草原类型	草原质量等级					
	其他草地	0.2607							
湿地	湿地类型	面积(公顷)	植被类型	植被面积(公顷)	主要优势植物种(建群种)	国家及省级重点保护的主要湿地鸟类	水源补给状况		
	内陆滩涂	214.9648							
荒地	荒地类型	面积(公顷)							
探明储量的矿产资源	矿区编号	资源量统计基准日(12月31)	矿区/油气田总面积(平方千)	资源量估算范围面积(平方	矿产名称	矿产组合	固体矿产	油气	地热和矿泉水

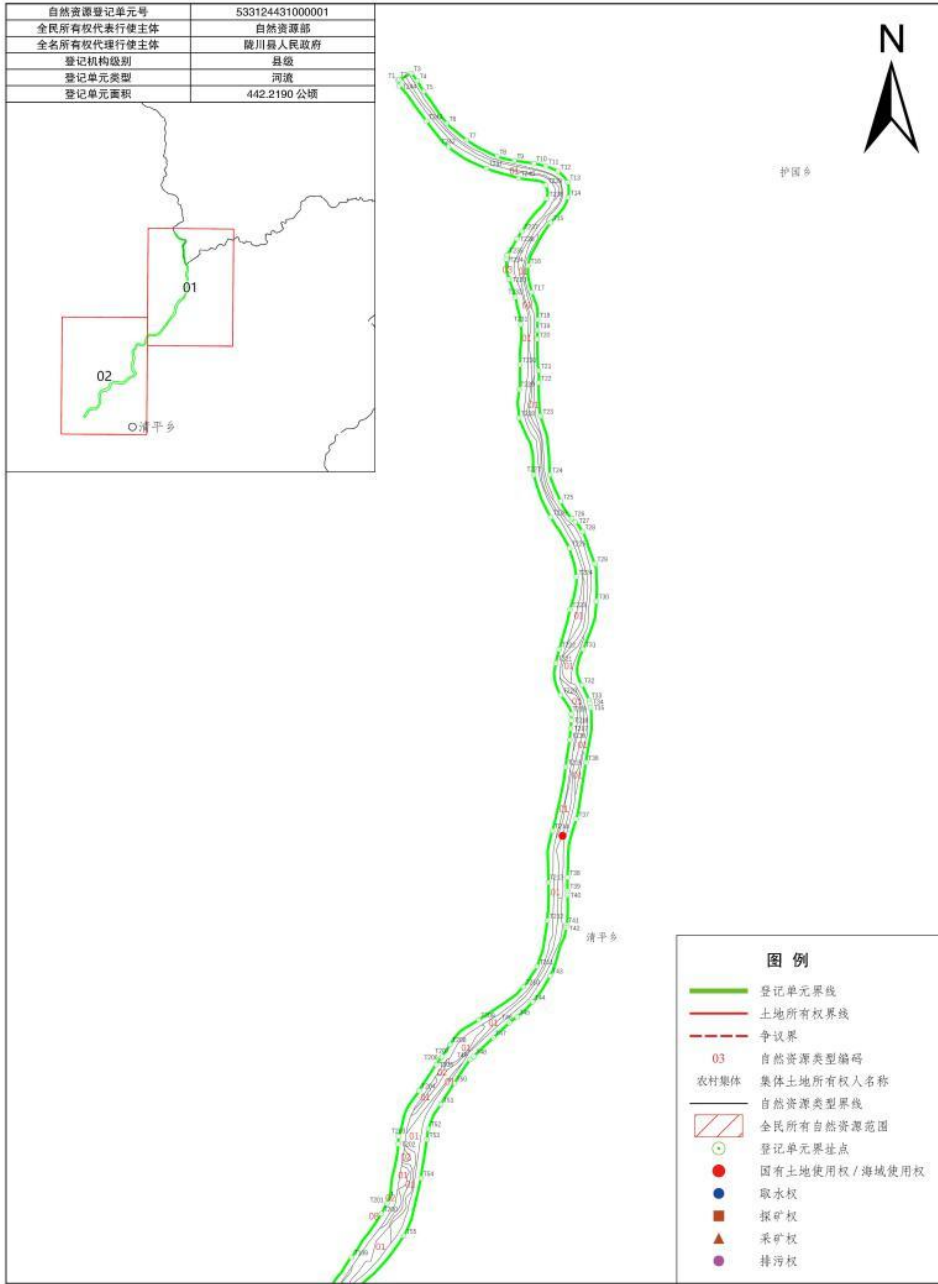
		日)	米)	千米)			证实 储量	可信 储量	合计 储量	探明资 源量	控制资 源量	推断 资源 量	合计 资源 量	剩余探明 技术可采 储量	允许开采量
其他 类型	资源类型			面积(公顷)											
附 记															
其他需要附加记载说明的事项： 自然资源登记单元附图： <div style="text-align: right; margin-top: 20px;">  </div>															

云南南宛河（陇川段）县级河流登记单元附图

云南南宛河（陇川段）县级河流登记单元图幅接合图表



云南南宛河（陇川段）县级河流登记单元图（01）



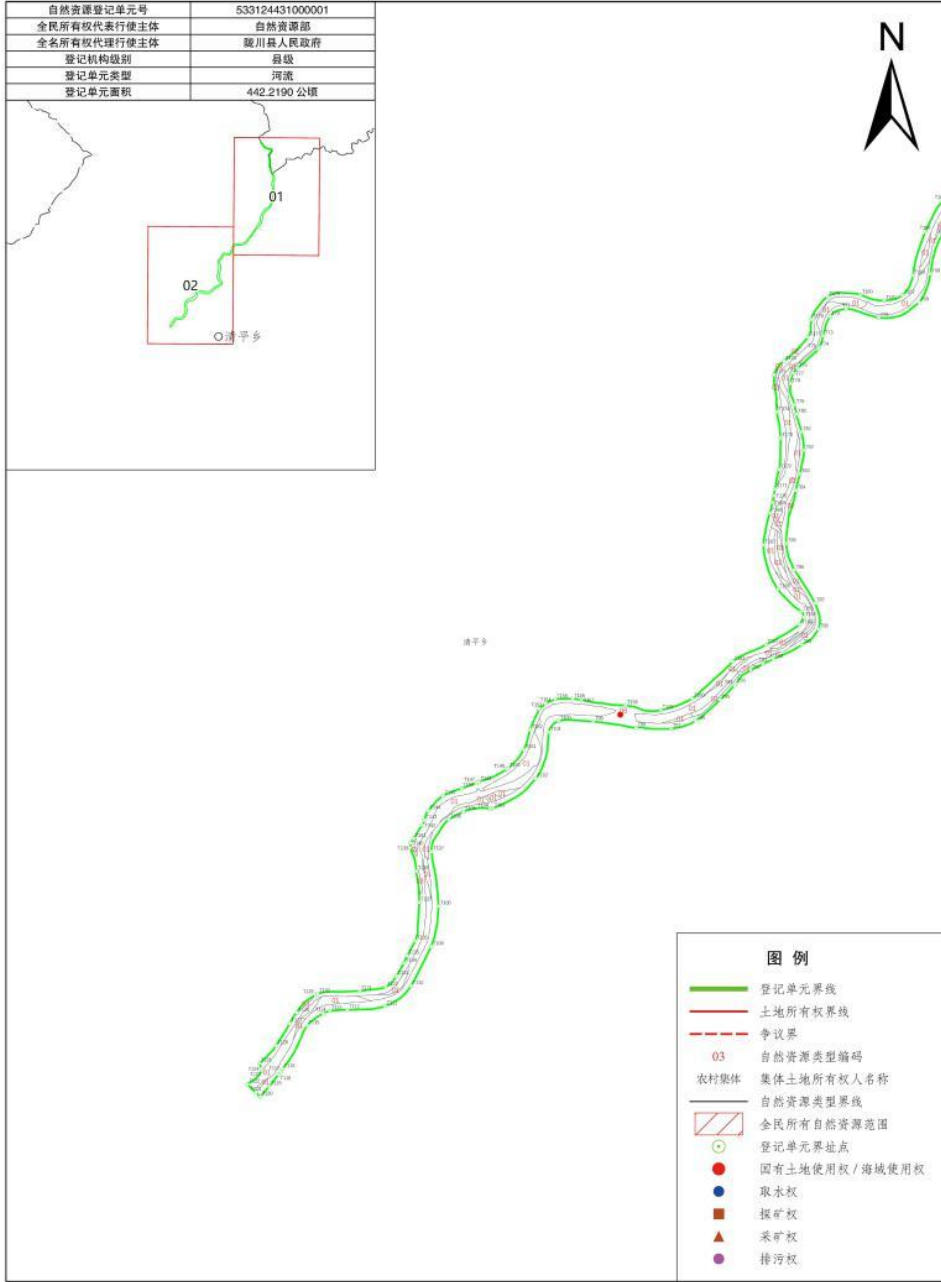
云南省测绘地理信息科技发展有限公司

2024年12月图解法测绘界址点
 制图日期：2024年12月20日
 审核日期：2024年12月21日

1: 5000

制图者：周 卓
 审核者：李蕊娥

云南南宛河（陇川段）县级河流登记单元图（02）



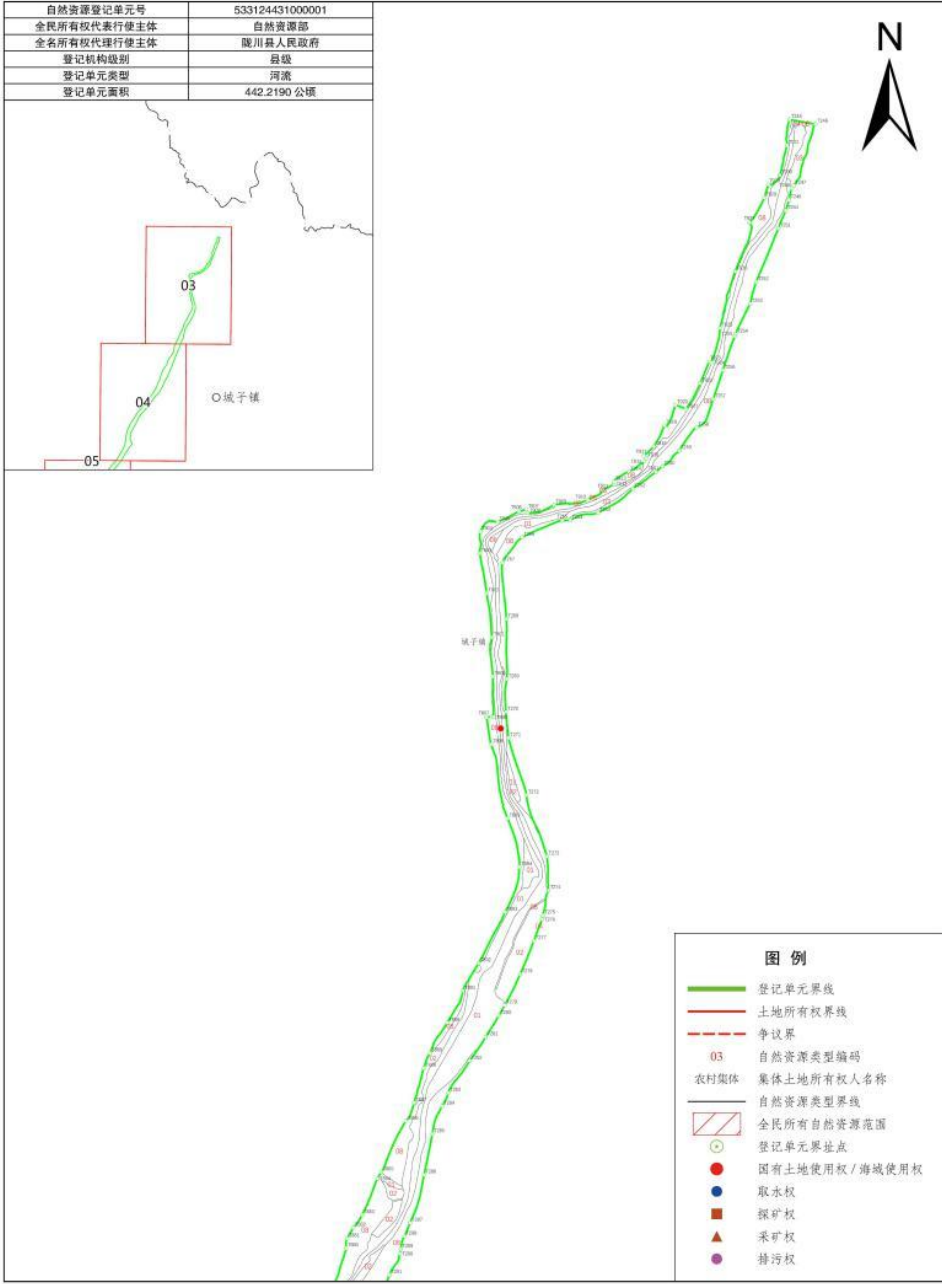
云南省测绘地理信息科技发展有限公司

2024年12月图解法测绘界址点
制图日期：2024年12月20日
审核日期：2024年12月21日

1: 5000

制图者：周卓
审核者：李莲娥

云南南宛河（陇川段）县级河流登记单元图（03）



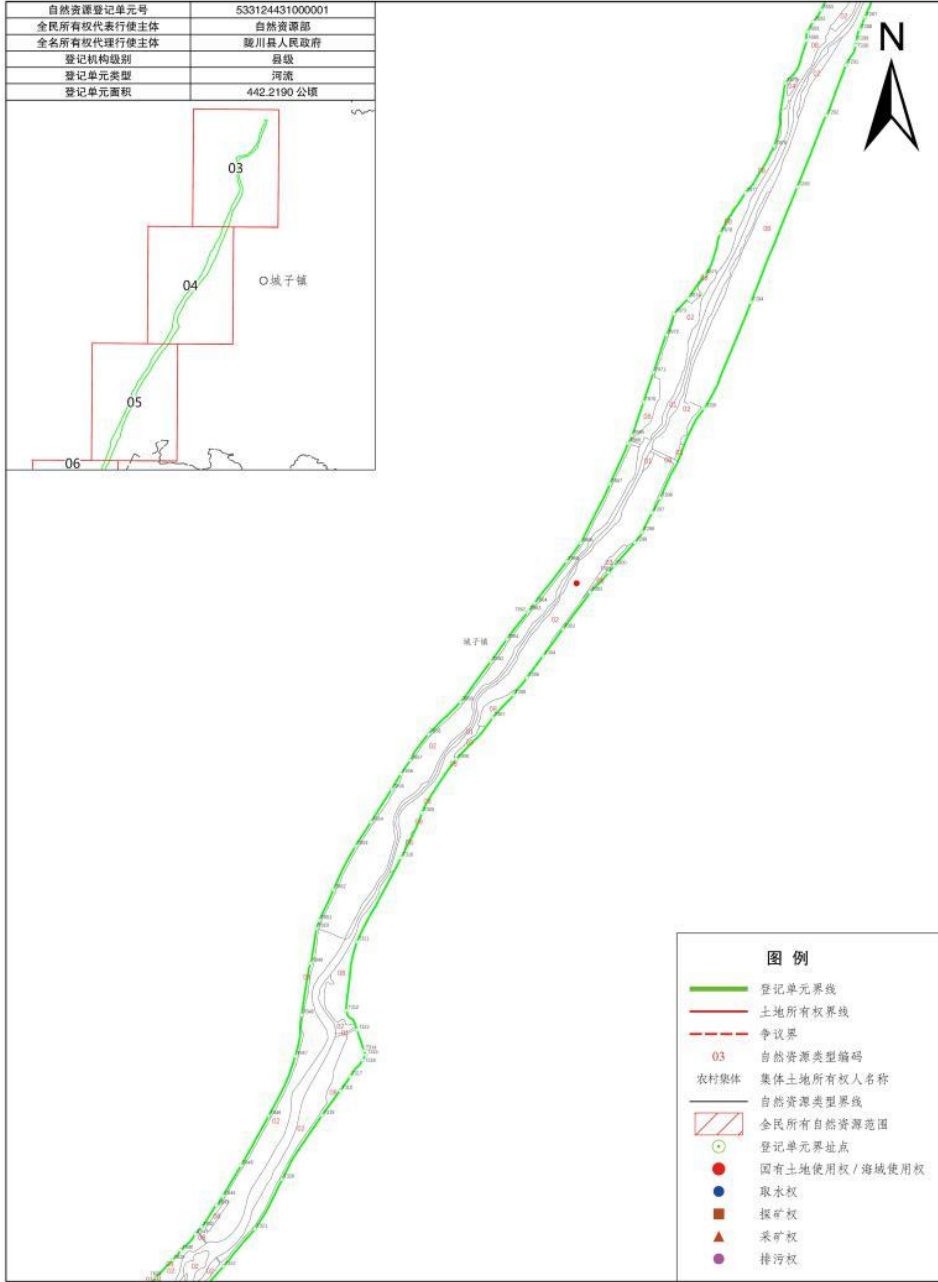
云南省测绘地理信息科技发展有限公司

2024年12月图解法测绘界址点
 制图日期：2024年12月20日
 审核日期：2024年12月21日

1: 5000

制图者：周卓
 审核者：李莲娥

云南南宛河（陇川段）县级河流登记单元图（04）



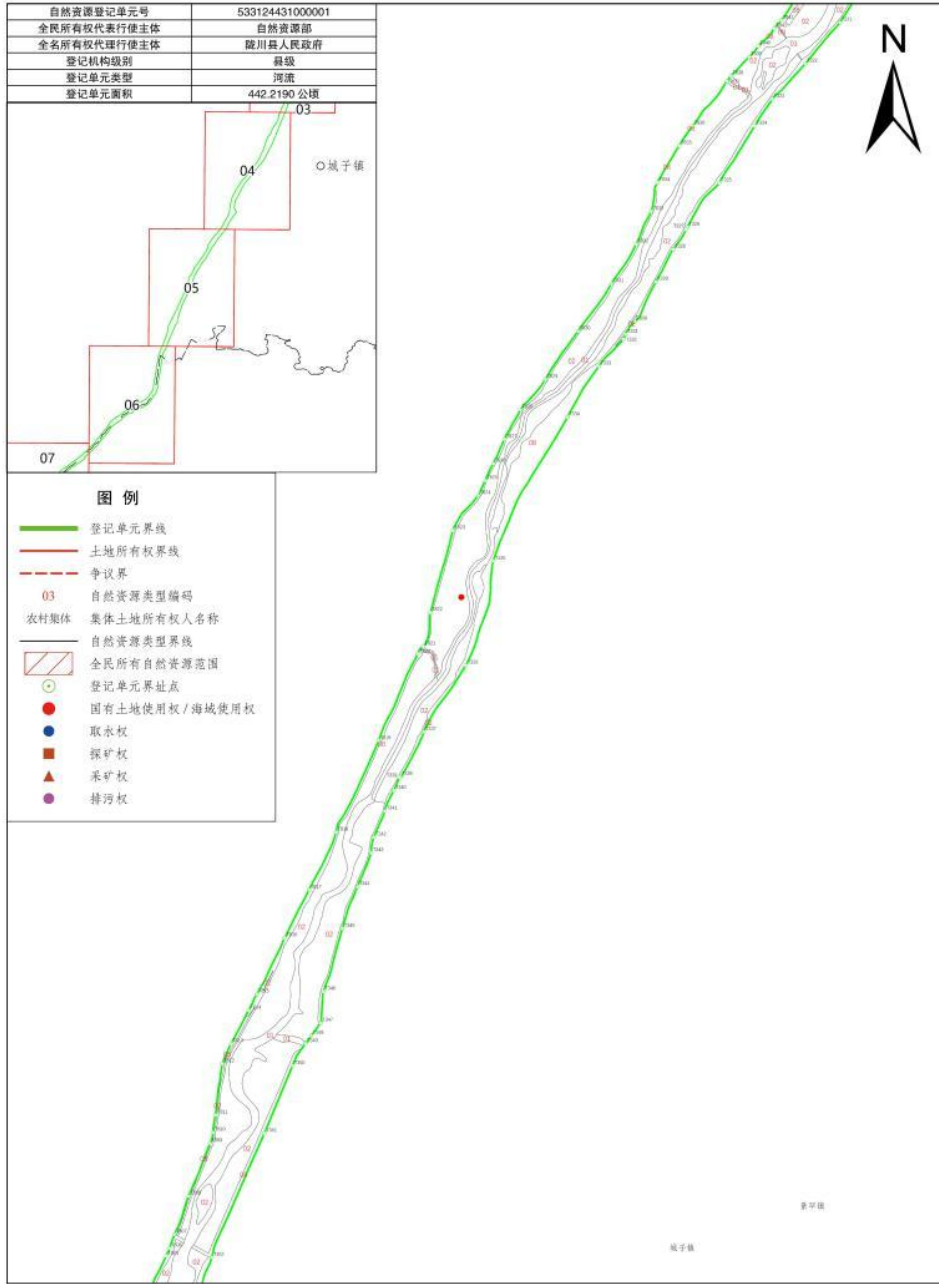
云南省测绘地理信息科技发展有限公司

2024年12月图解法测绘界址点
 制图日期：2024年12月20日
 审核日期：2024年12月21日

1: 5000

制图者：周 卓
 审核者：李莲娥

云南南宛河（陇川段）县级河流登记单元图（05）



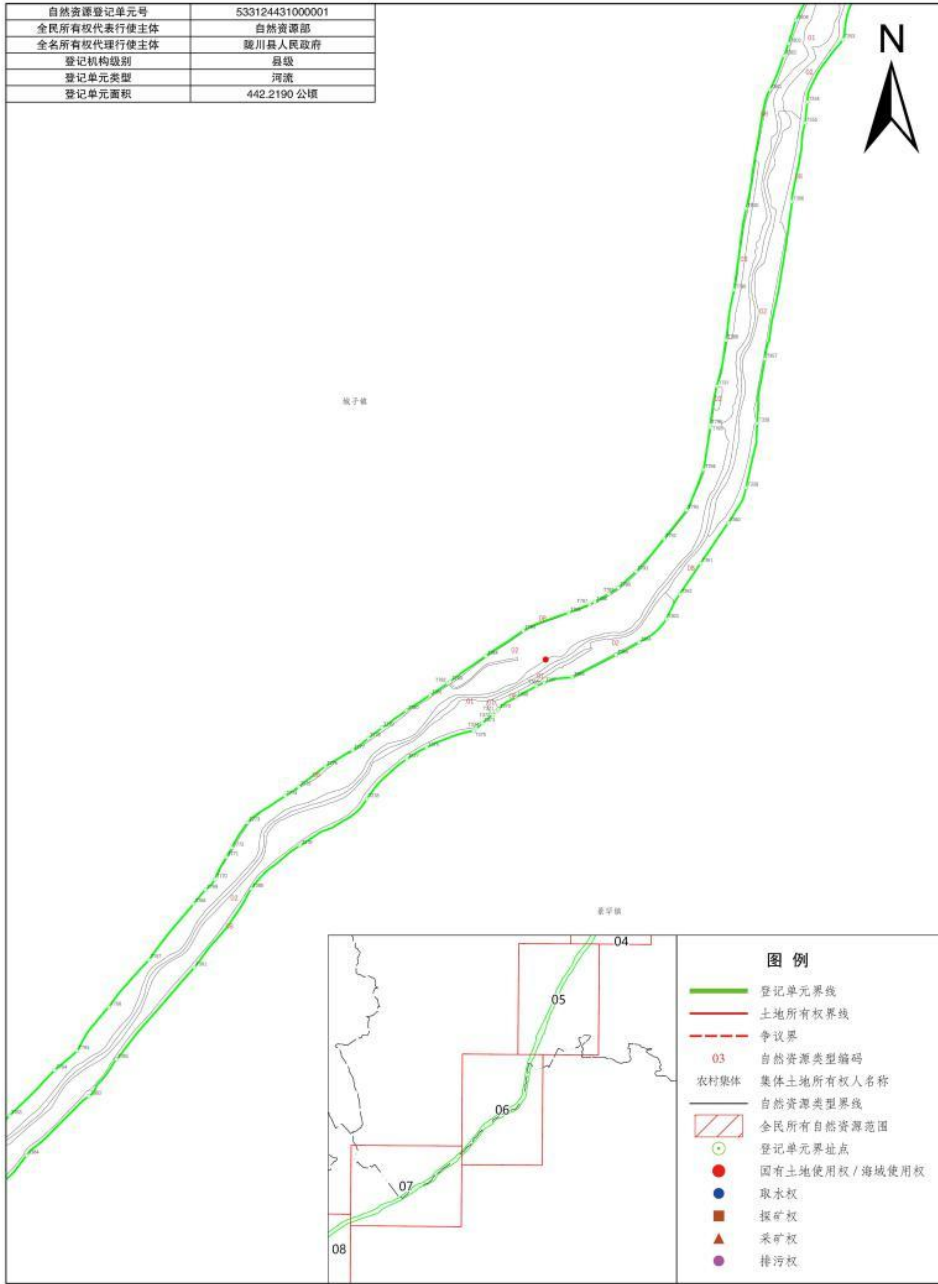
云南省测绘地理信息科技发展有限公司

2024年12月图解法测绘界址点
 制图日期：2024年12月20日
 审核日期：2024年12月21日

1: 5000

制图者：周 卓
 审核者：李莲娥

云南南宛河（陇川段）县级河流登记单元图（06）

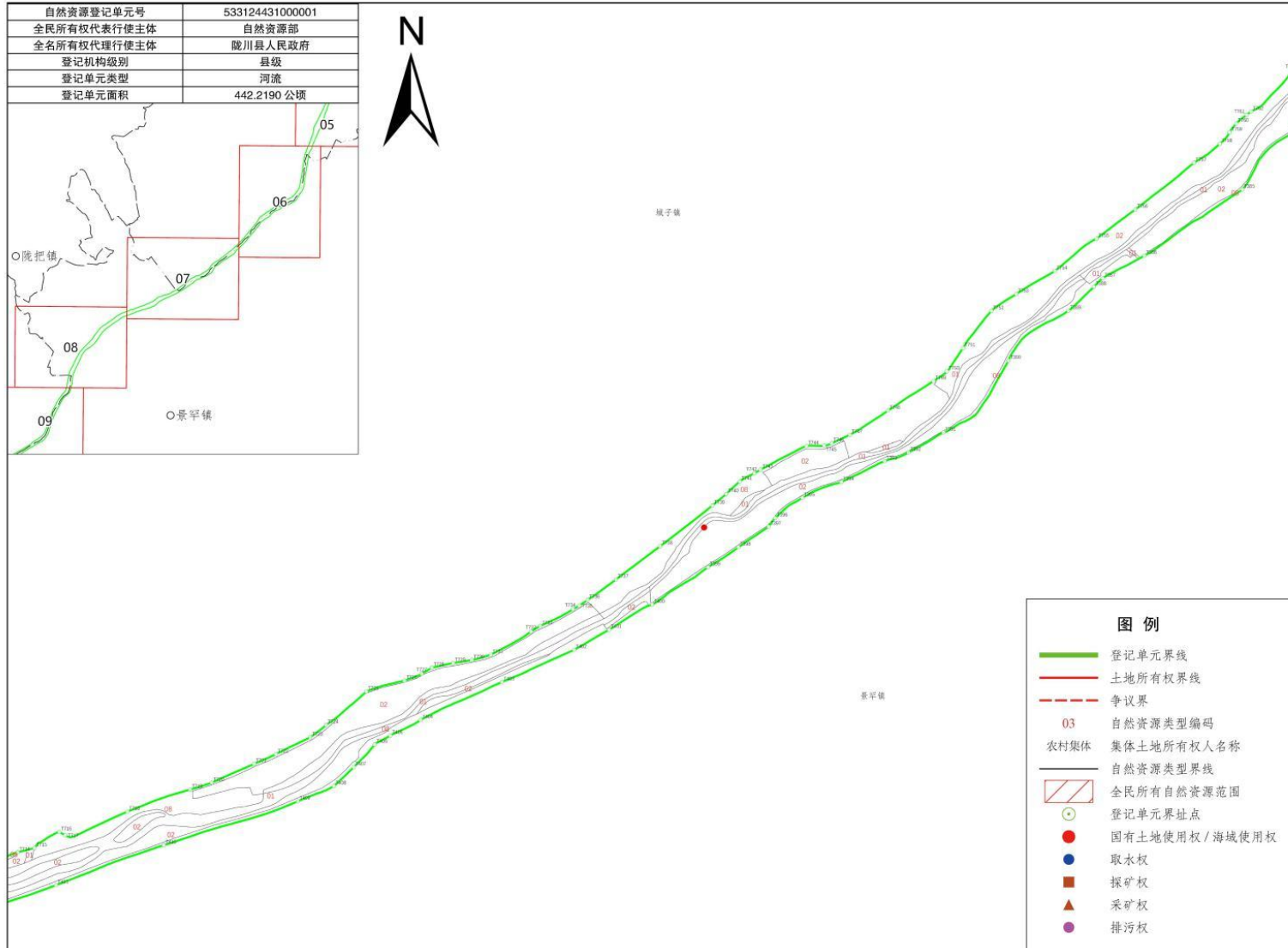


2024年12月图解法测绘界址点
制图日期：2024年12月20日
审核日期：2024年12月21日

1: 5000

制图者：周 卓
审核者：李莲娥

云南南宛河（陇川段）县级河流登记单元图（07）



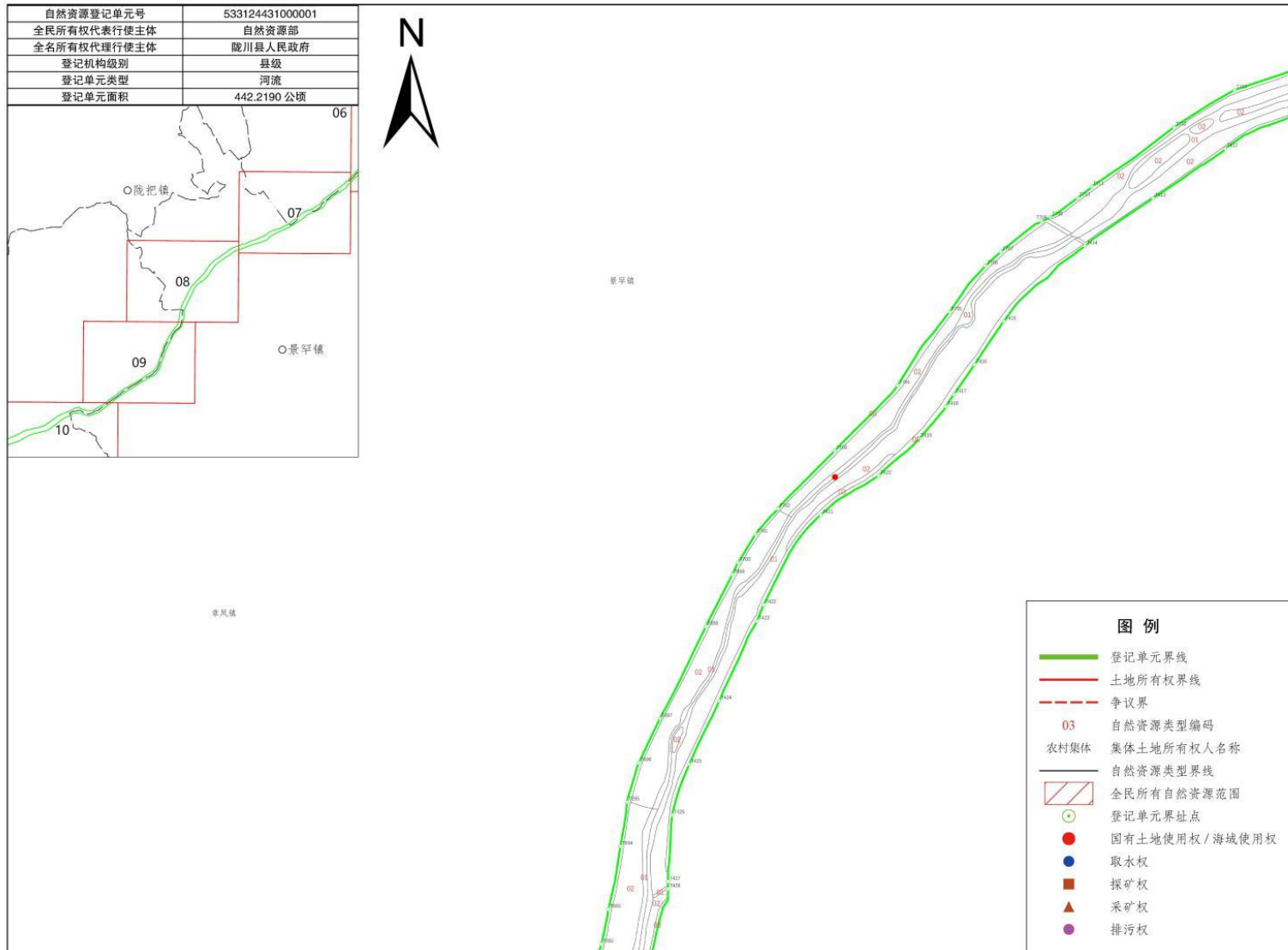
云南省测绘地理信息科技发展有限公司

2024 年 12 月图解法测绘界址点
 制图日期：2024 年 12 月 20 日
 审核日期：2024 年 12 月 21 日

1: 5000

制图者：周 卓
 审核者：李莲娥

云南南宛河（陇川段）县级河流登记单元图（08）



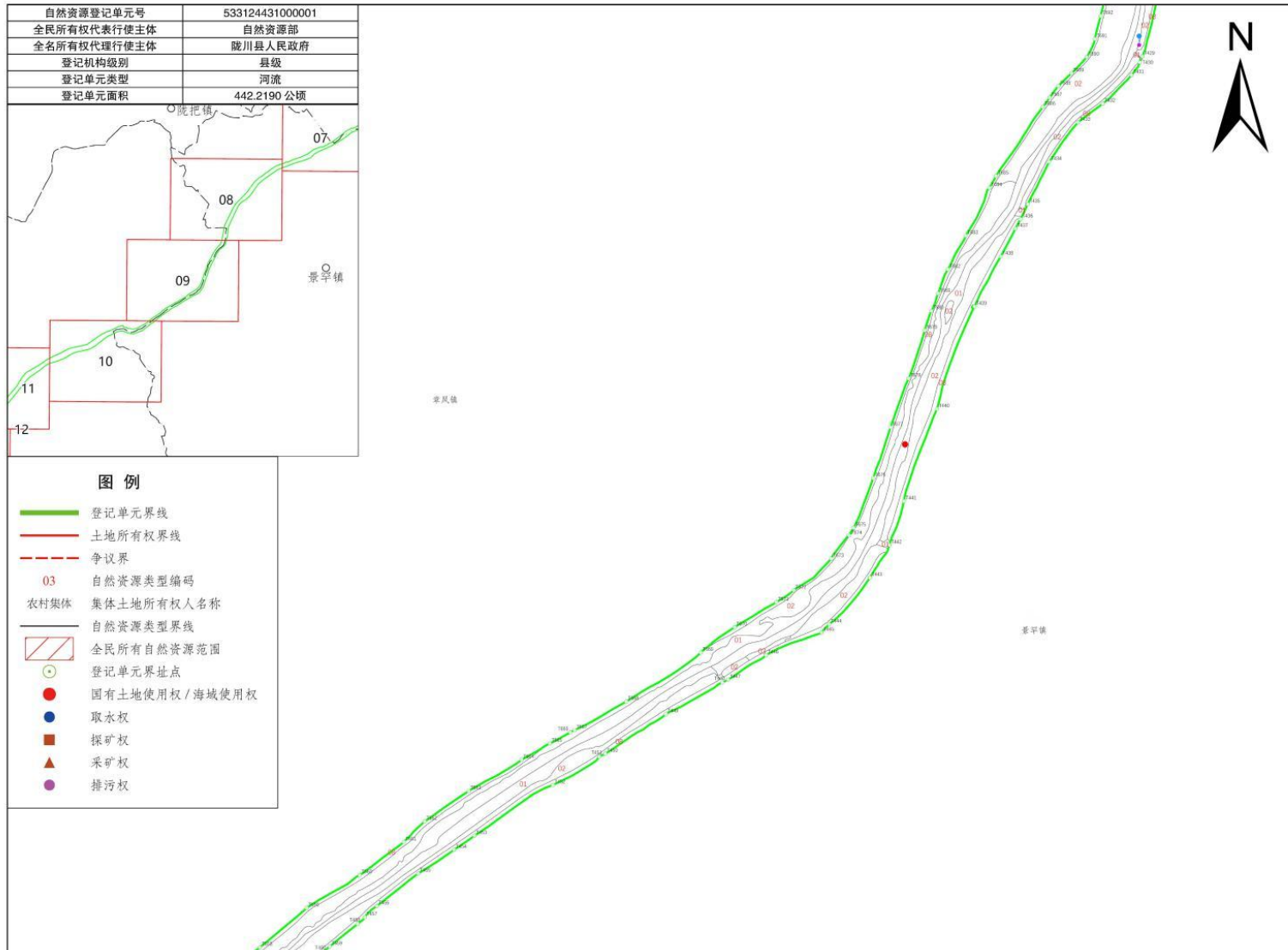
云南省测绘地理信息科技发展有限公司

2024 年 12 月图解法测绘界址点
 制图日期：2024 年 12 月 20 日
 审核日期：2024 年 12 月 21 日

1: 5000

制图者：周 卓
 审核者：李莲娥

云南南宛河（陇川段）县级河流登记单元图（09）



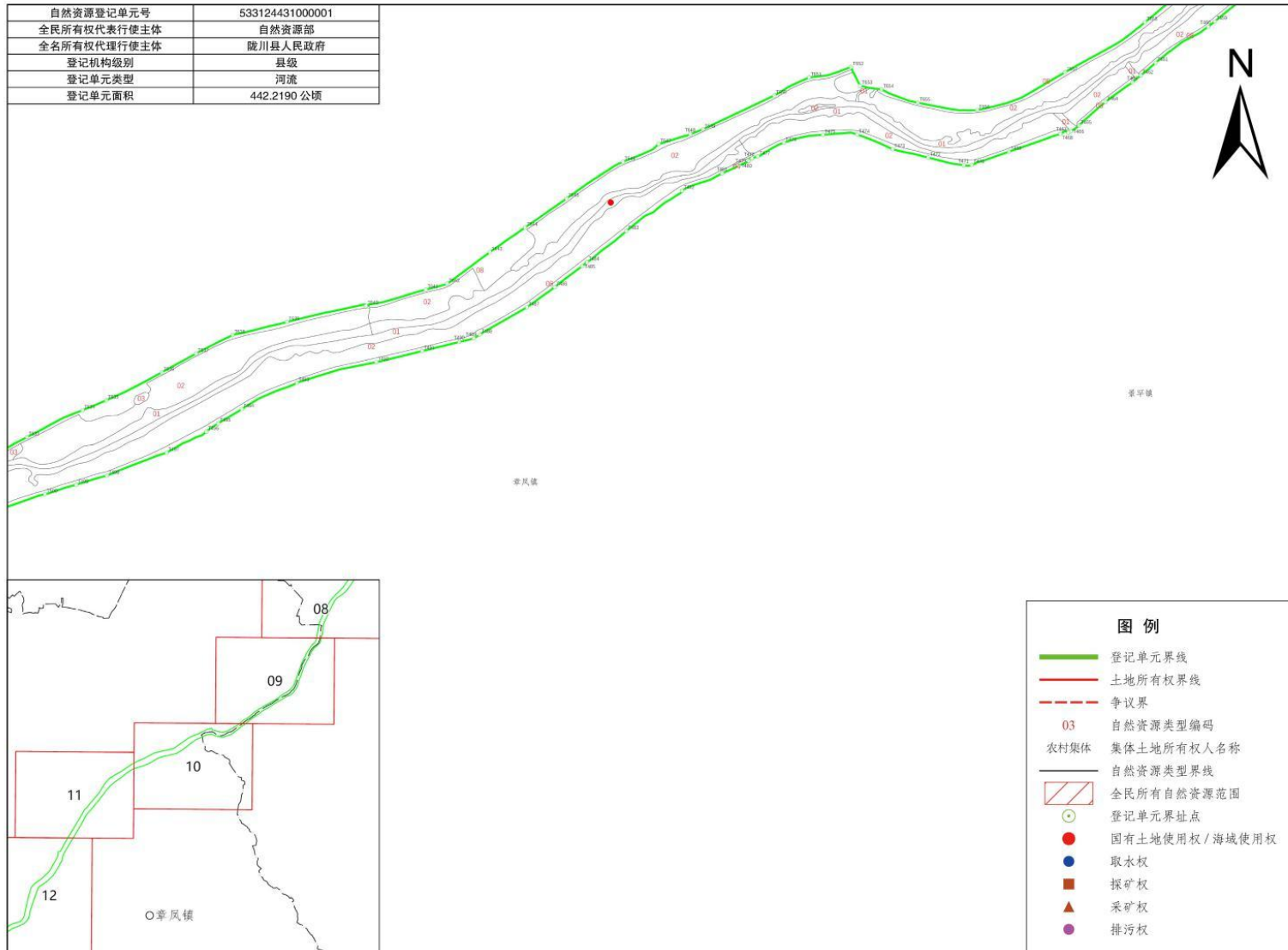
云南省测绘地理信息科技发展有限公司

2024年12月图解法测绘界址点
 制图日期：2024年12月20日
 审核日期：2024年12月21日

1: 5000

制图者：周卓
 审核者：李莲娥

云南南宛河（陇川段）县级河流登记单元图（10）

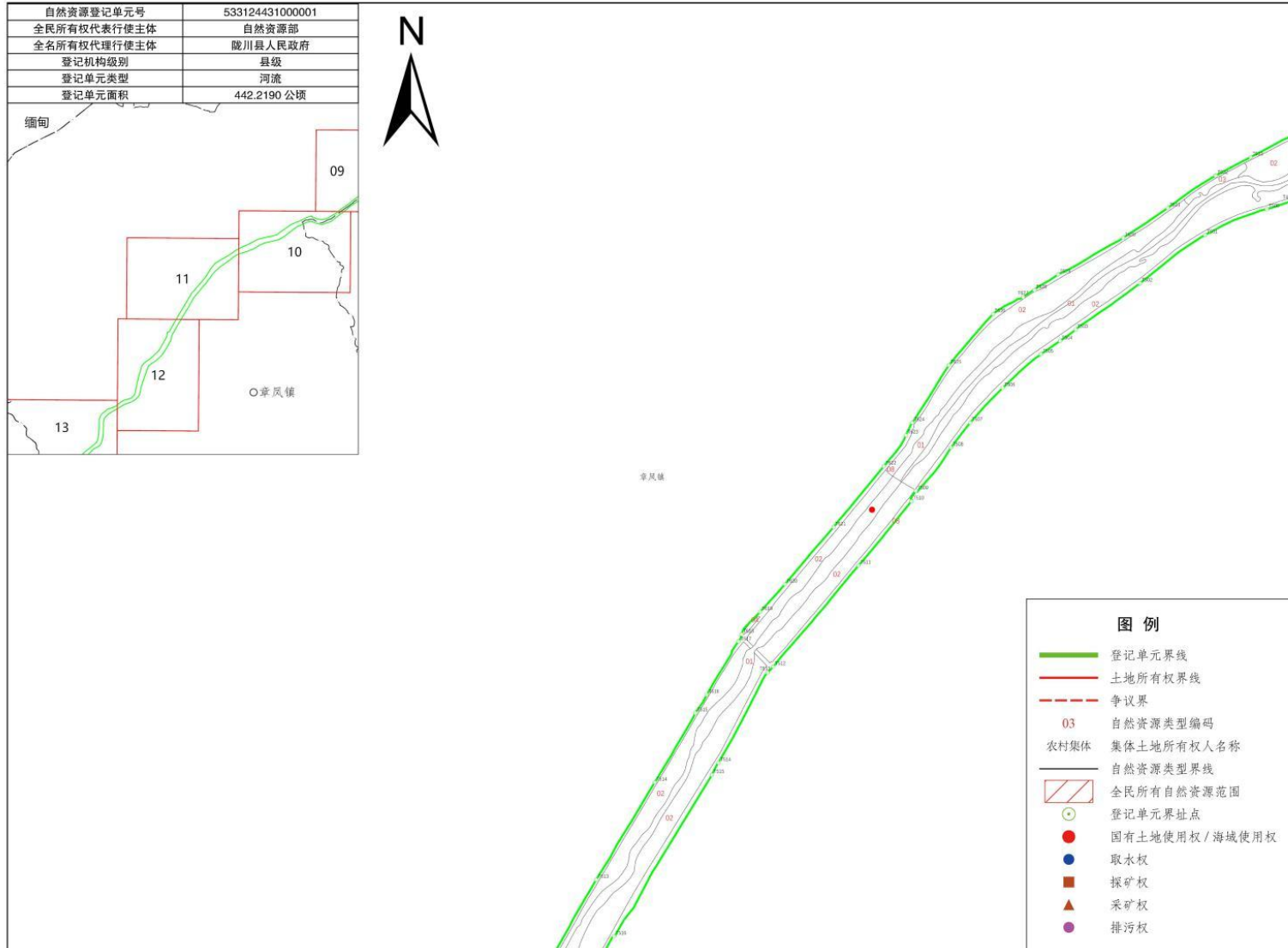


2024 年 12 月图解法测绘界址点
 制图日期：2024 年 12 月 20 日
 审核日期：2024 年 12 月 21 日

1: 5000

制图者：周 卓
 审核者：李莲娥

云南南宛河（陇川段）县级河流登记单元图（11）



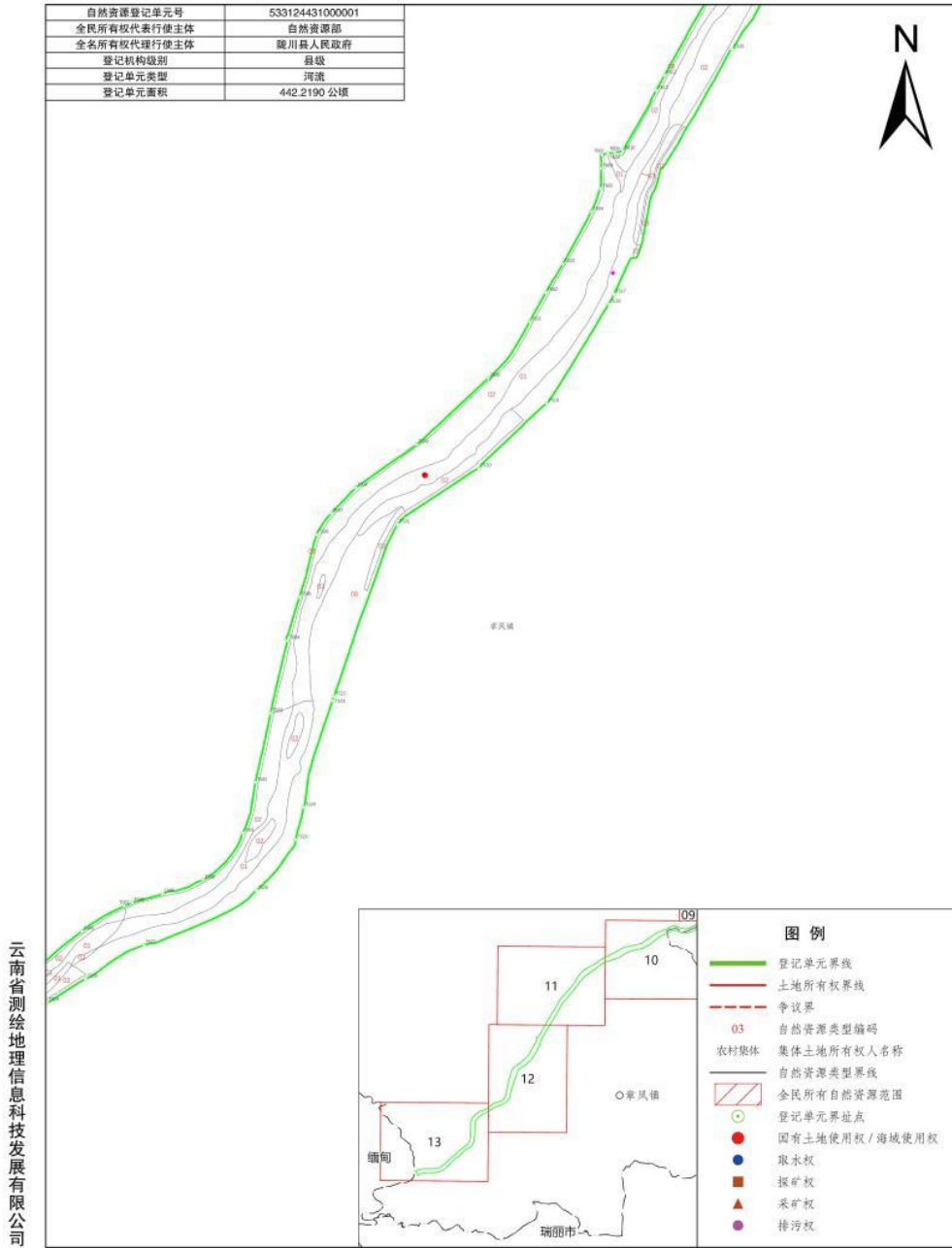
云南省测绘地理信息科技发展有限公司

2024 年 12 月图解法测绘界址点
 制图日期：2024 年 12 月 20 日
 审核日期：2024 年 12 月 21 日

1: 5000

制图者：周 卓
 审核者：李莲娥

云南南宛河（陇川段）县级河流登记单元图（12）

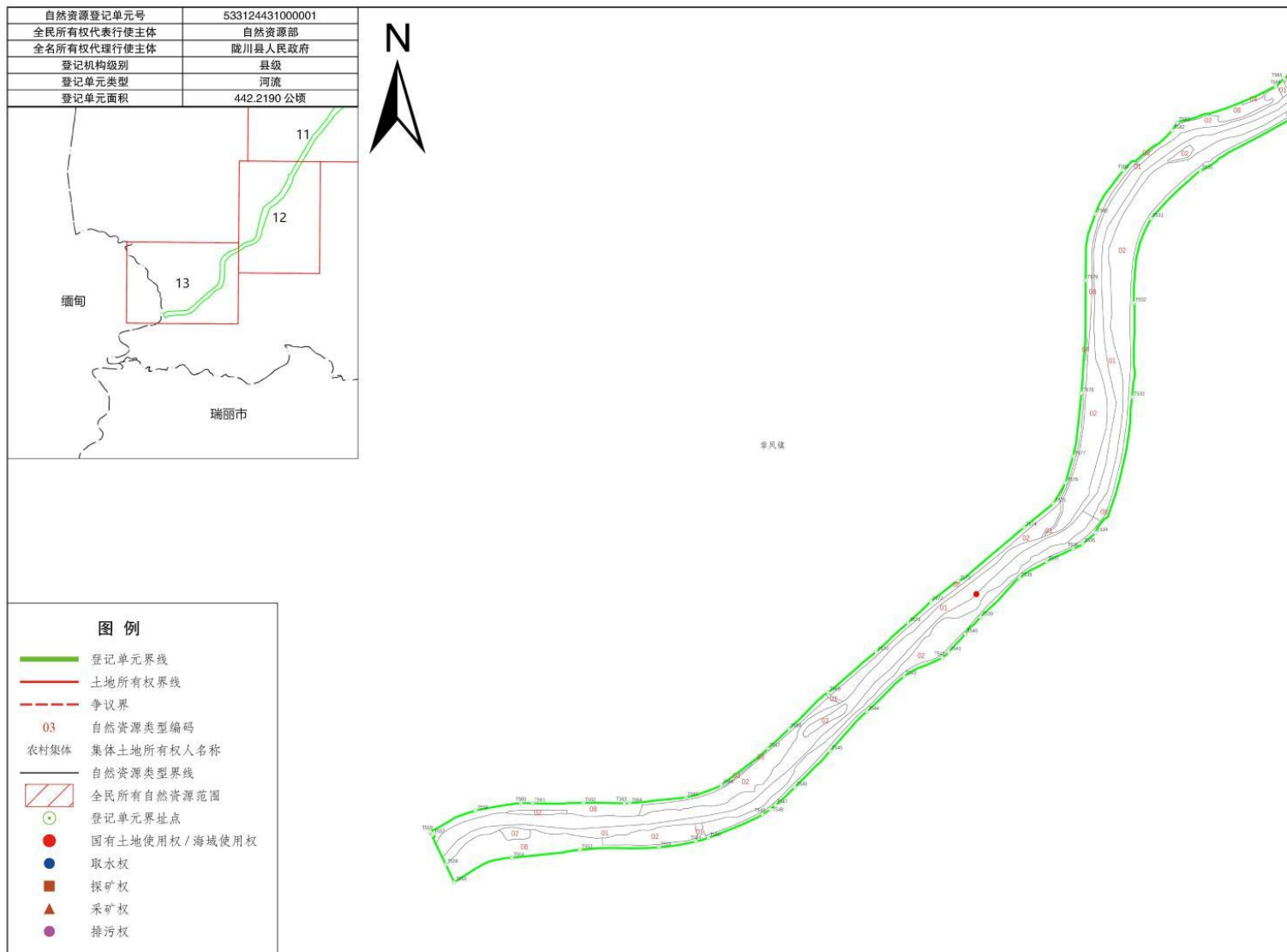


2024年12月图解法测绘界址点
 制图日期：2024年12月20日
 审核日期：2024年12月21日

1: 5000

制图者：周 卓
 审核者：李莲妮

云南南宛河（陇川段）县级河流登记单元图（13）



云南省测绘地理信息科技发展有限公司

2024 年 12 月图解法测绘界址点
 制图日期：2024 年 12 月 20 日
 审核日期：2024 年 12 月 21 日

1: 5000

制图者：周 卓
 审核者：李莲娥