

陇川县农村生活污水治理专项规划（2020-2035年）

陇川县区位图



德宏州在云南省位置图



陇川县在德宏州位置图



陇川县区位图

图例

- 省界
- 市界
- 县界
- 乡、镇界
- ★ 县级政府驻地
- ⊙ 乡、镇政府所在地



0 2.5 5 10 千米

陇川县农村生活污水治理专项规划（2020-2035年）

陇川县行政区划图



陇川县农村生活污水治理专项规划（2020-2035年）

陇川县水系图



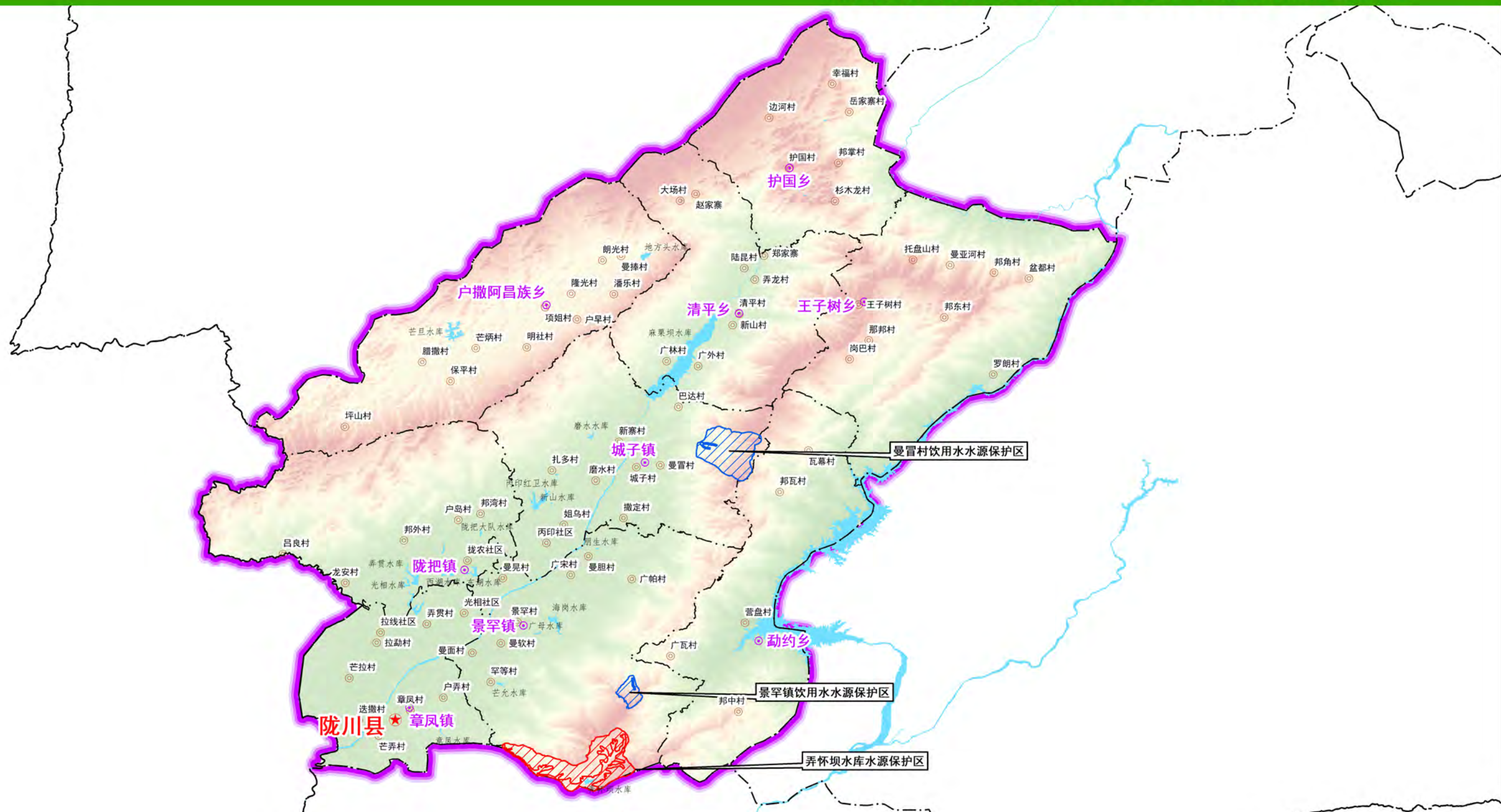
陇川县农村生活污水治理专项规划（2020-2035年）

陇川县水环境功能区划图



陇川县农村生活污水治理专项规划（2020-2035年）

陇川县饮用水水源地保护区及敏感区划图



| 图例 | | |
|------------|----------|-------------|
| ★ 县级政府驻地 | --- 省界 | 湖泊、水库 |
| ⊙ 乡、镇政府所在地 | --- 市界 | 弄怀坝水库水源保护区 |
| ⊙ 行政村 | --- 县界 | 景罕镇饮用水水源保护区 |
| | --- 乡、镇界 | 曼冒村饮用水水源保护区 |

0 2.75 5.5 11 千米

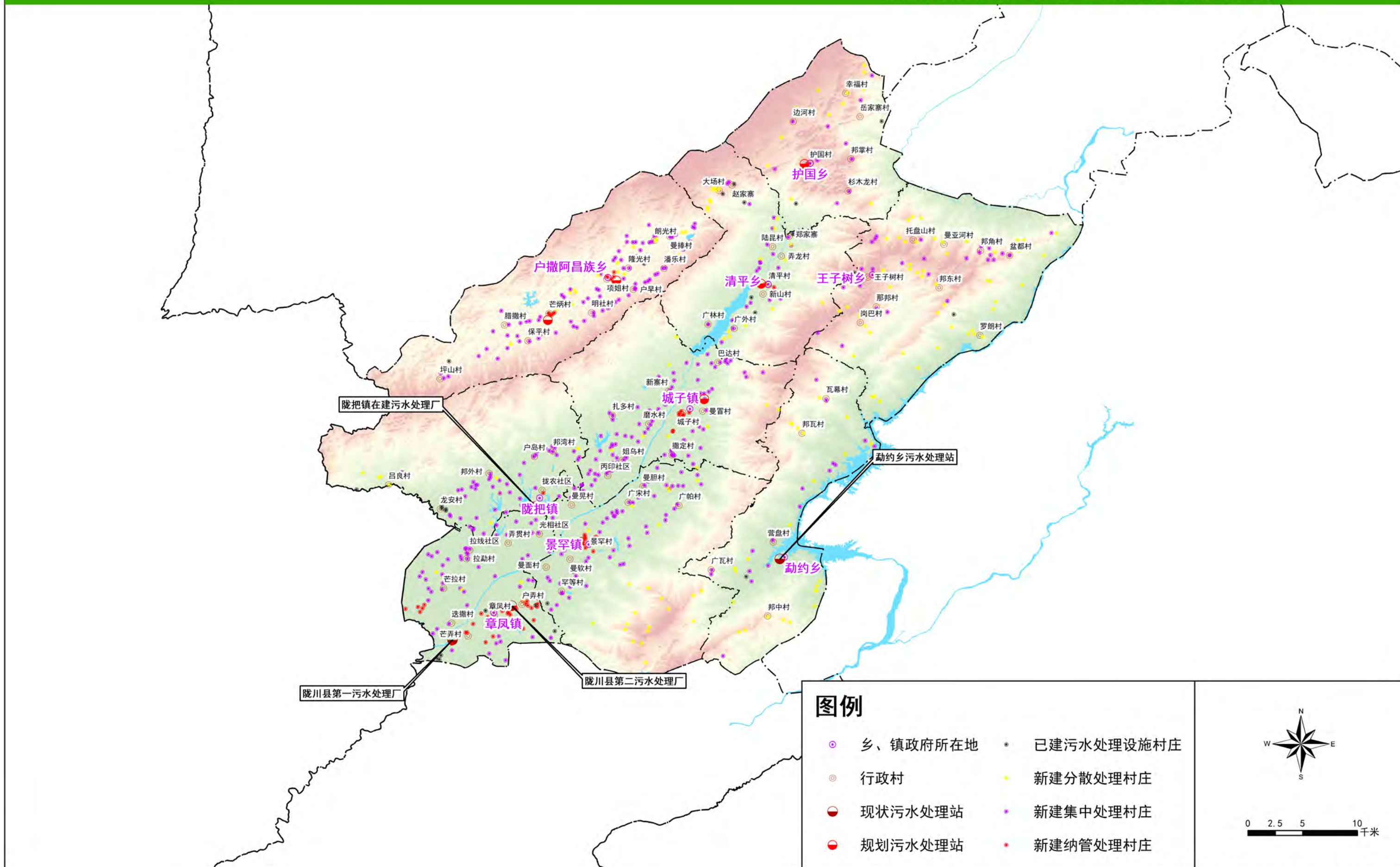
陇川县农村生活污水治理专项规划（2020-2035年）

陇川县农村生活污水治理现状图



陇川县农村生活污水治理专项规划（2020-2035年）

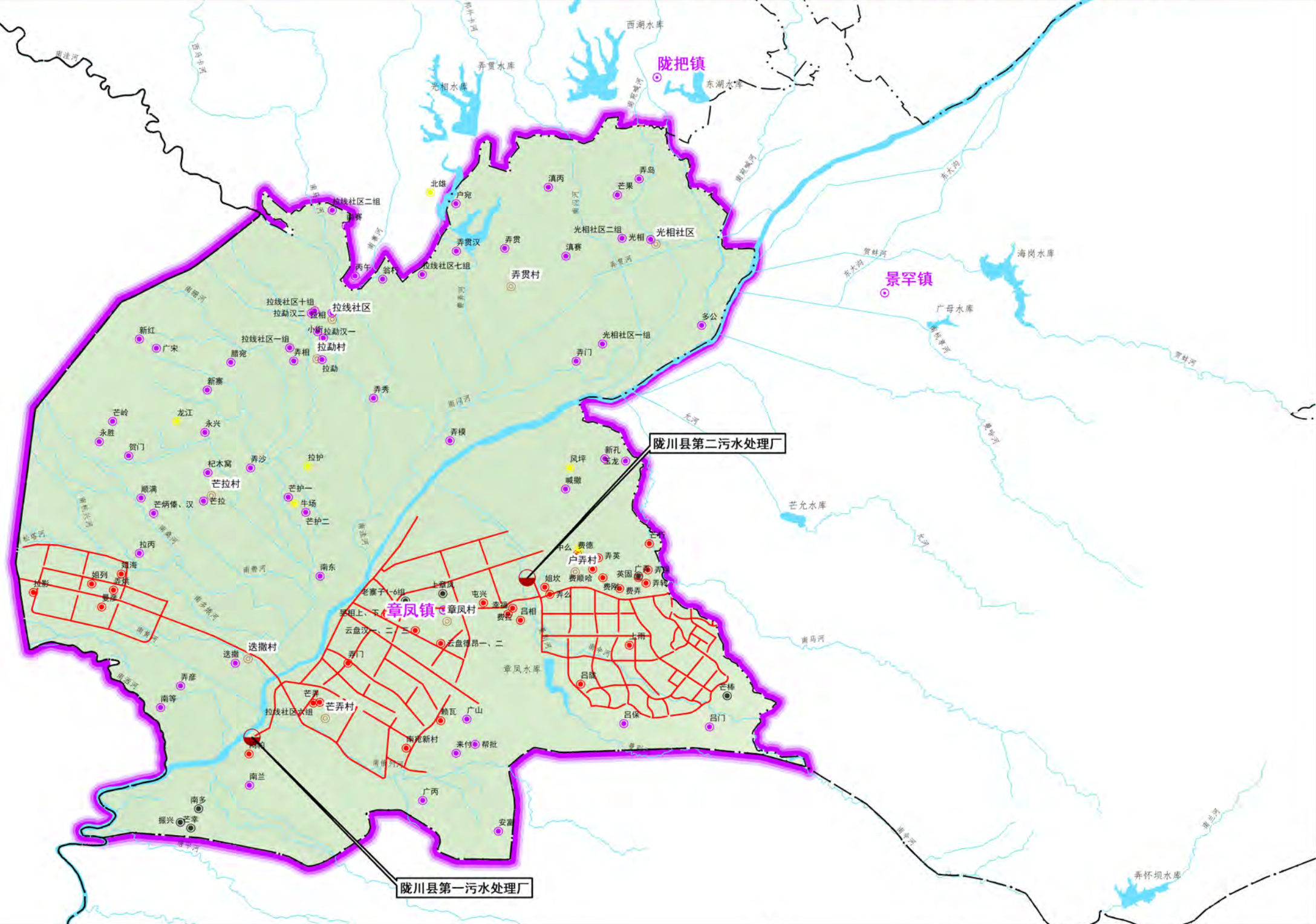
陇川县农村生活污水治理规划总图



陇川县农村生活污水治理专项规划（2020-2035年）

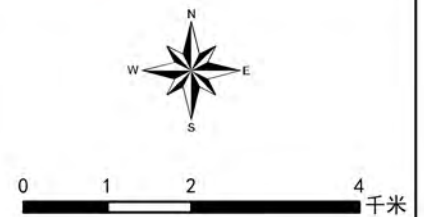
章凤镇农村生活污水收集模式规划图

| 序号 | 行政村 | 自然村 | 收集模式 | 序号 | 行政村 | 自然村 | 收集模式 |
|----|---------|--------------|------|----|---------|---------|------|
| 1 | 章凤村民委员会 | 费拉村民小组 | 纳管 | 49 | 拉勒村民委员会 | 新红村民小组 | 集中 |
| 2 | 章凤村民委员会 | 幸福村民小组 | 纳管 | 50 | 拉勒村民委员会 | 广宋村民小组 | 集中 |
| 3 | 章凤村民委员会 | 屯兴村民小组 | 纳管 | 51 | 拉勒村民委员会 | 丙午村民小组 | 集中 |
| 4 | 章凤村民委员会 | 曼相上、下村民小组 | 纳管 | 52 | 拉勒村民委员会 | 南寨村民小组 | 集中 |
| 5 | 章凤村民委员会 | 云盘汉一、二、三村民小组 | 纳管 | 53 | 拉勒村民委员会 | 弄模村民小组 | 集中 |
| 6 | 章凤村民委员会 | 云盘德昂一、二村民小组 | 纳管 | 54 | 拉勒村民委员会 | 拉护村民小组 | 分散 |
| 7 | 章凤村民委员会 | 南东村民小组 | 集中 | 55 | 拉勒村民委员会 | 弄相村民小组 | 集中 |
| 8 | 章凤村民委员会 | 赖瓦村民小组 | 纳管 | 56 | 拉勒村民委员会 | 新寨村民小组 | 集中 |
| 9 | 章凤村民委员会 | 芒护二村民小组 | 集中 | 57 | 弄贵村民委员会 | 弄贵村民小组 | 集中 |
| 10 | 章凤村民委员会 | 南宛新村村民小组 | 纳管 | 58 | 弄贵村民委员会 | 弄贵汉村民小组 | 集中 |
| 11 | 芒弄村民委员会 | 弄门村民小组 | 纳管 | 59 | 弄贵村民委员会 | 户宛村民小组 | 集中 |
| 12 | 芒弄村民委员会 | 芒弄村民小组 | 纳管 | 60 | 弄贵村民委员会 | 清丙村民小组 | 集中 |
| 13 | 芒弄村民委员会 | 南兰村民小组 | 集中 | 61 | 弄贵村民委员会 | 清寨村民小组 | 集中 |
| 14 | 芒弄村民委员会 | 响响村民小组 | 纳管 | 62 | 弄贵村民委员会 | 弄门村民小组 | 集中 |
| 15 | 芒弄村民委员会 | 广山村民小组 | 集中 | 63 | 弄贵村民委员会 | 弄岛村民小组 | 集中 |
| 16 | 芒弄村民委员会 | 来付村民小组 | 集中 | 64 | 弄贵村民委员会 | 芒寨村民小组 | 集中 |
| 17 | 芒弄村民委员会 | 安富村民小组 | 集中 | 65 | 弄贵村民委员会 | 光相村民小组 | 集中 |
| 18 | 芒弄村民委员会 | 广丙村民小组 | 集中 | 66 | 弄贵村民委员会 | 多公村民小组 | 集中 |
| 19 | 芒弄村民委员会 | 帮批村民小组 | 集中 | 67 | 弄贵村民委员会 | 北德村民小组 | 分散 |
| 20 | 透撒村民委员会 | 透撒村民小组 | 集中 | 68 | 户弄村民委员会 | 吕门村民小组 | 集中 |
| 21 | 透撒村民委员会 | 弄彦村民小组 | 集中 | 69 | 户弄村民委员会 | 吕保村民小组 | 集中 |
| 22 | 透撒村民委员会 | 南等村民小组 | 集中 | 70 | 户弄村民委员会 | 吕保村民小组 | 纳管 |
| 23 | 透撒村民委员会 | 拉影村民小组 | 纳管 | 71 | 户弄村民委员会 | 吕相村民小组 | 纳管 |
| 24 | 透撒村民委员会 | 曼彦村民小组 | 纳管 | 72 | 户弄村民委员会 | 姐坎村民小组 | 纳管 |
| 25 | 透撒村民委员会 | 姐列村民小组 | 纳管 | 73 | 户弄村民委员会 | 弄么村民小组 | 纳管 |
| 26 | 透撒村民委员会 | 弄烘村民小组 | 纳管 | 74 | 户弄村民委员会 | 费顺哈村民小组 | 纳管 |
| 27 | 透撒村民委员会 | 姐海村民小组 | 纳管 | 75 | 户弄村民委员会 | 费刚村民小组 | 纳管 |
| 28 | 透撒村民委员会 | 拉丙村民小组 | 集中 | 76 | 户弄村民委员会 | 费弄村民小组 | 纳管 |
| 29 | 芒拉村民委员会 | 弄沙 | 集中 | 77 | 户弄村民委员会 | 费德村民小组 | 纳管 |
| 30 | 芒拉村民委员会 | 永兴 | 集中 | 78 | 户弄村民委员会 | 弄美村民小组 | 纳管 |
| 31 | 芒拉村民委员会 | 杞木窝 | 集中 | 79 | 户弄村民委员会 | 广弄村民小组 | 纳管 |
| 32 | 芒拉村民委员会 | 芒拉 | 集中 | 80 | 户弄村民委员会 | 弄转村民小组 | 纳管 |
| 33 | 芒拉村民委员会 | 贺门 | 集中 | 81 | 户弄村民委员会 | 弄保村民小组 | 纳管 |
| 34 | 芒拉村民委员会 | 永胜 | 集中 | 82 | 户弄村民委员会 | 芒朽村民小组 | 纳管 |
| 35 | 芒拉村民委员会 | 芒岭 | 集中 | 83 | 户弄村民委员会 | 新孔村民小组 | 集中 |
| 36 | 芒拉村民委员会 | 芒炳德、汉 | 集中 | 84 | 户弄村民委员会 | 玉龙村民小组 | 集中 |
| 37 | 芒拉村民委员会 | 顺满 | 集中 | 85 | 户弄村民委员会 | 风坪村民小组 | 分散 |
| 38 | 芒拉村民委员会 | 芒护一 | 集中 | 86 | 户弄村民委员会 | 威撒村民小组 | 集中 |
| 39 | 芒拉村民委员会 | 龙江 | 分散 | 87 | 户弄村民委员会 | 中么村民小组 | 分散 |
| 40 | 芒拉村民委员会 | 牛场 | 分散 | 88 | 户弄村民委员会 | 上雨村民小组 | 纳管 |
| 41 | 拉勒村民委员会 | 拉勒村民小组 | 集中 | 89 | 拉线社区 | 拉线社区一组 | 集中 |
| 42 | 拉勒村民委员会 | 拉相村民小组 | 集中 | 90 | 拉线社区 | 拉线社区二组 | 集中 |
| 43 | 拉勒村民委员会 | 拉勒汉一村民小组 | 集中 | 91 | 拉线社区 | 拉线社区六组 | 纳管 |
| 44 | 拉勒村民委员会 | 拉勒汉二村民小组 | 集中 | 92 | 拉线社区 | 拉线社区七组 | 集中 |
| 45 | 拉勒村民委员会 | 小街村民小组 | 集中 | 93 | 拉线社区 | 拉线社区十组 | 集中 |
| 46 | 拉勒村民委员会 | 翁朽村民小组 | 集中 | 94 | 光相社区 | 光相社区一组 | 集中 |
| 47 | 拉勒村民委员会 | 弄秀村民小组 | 集中 | 95 | 光相社区 | 光相社区二组 | 集中 |
| 48 | 拉勒村民委员会 | 腊宛村民小组 | 集中 | | | | |



图例

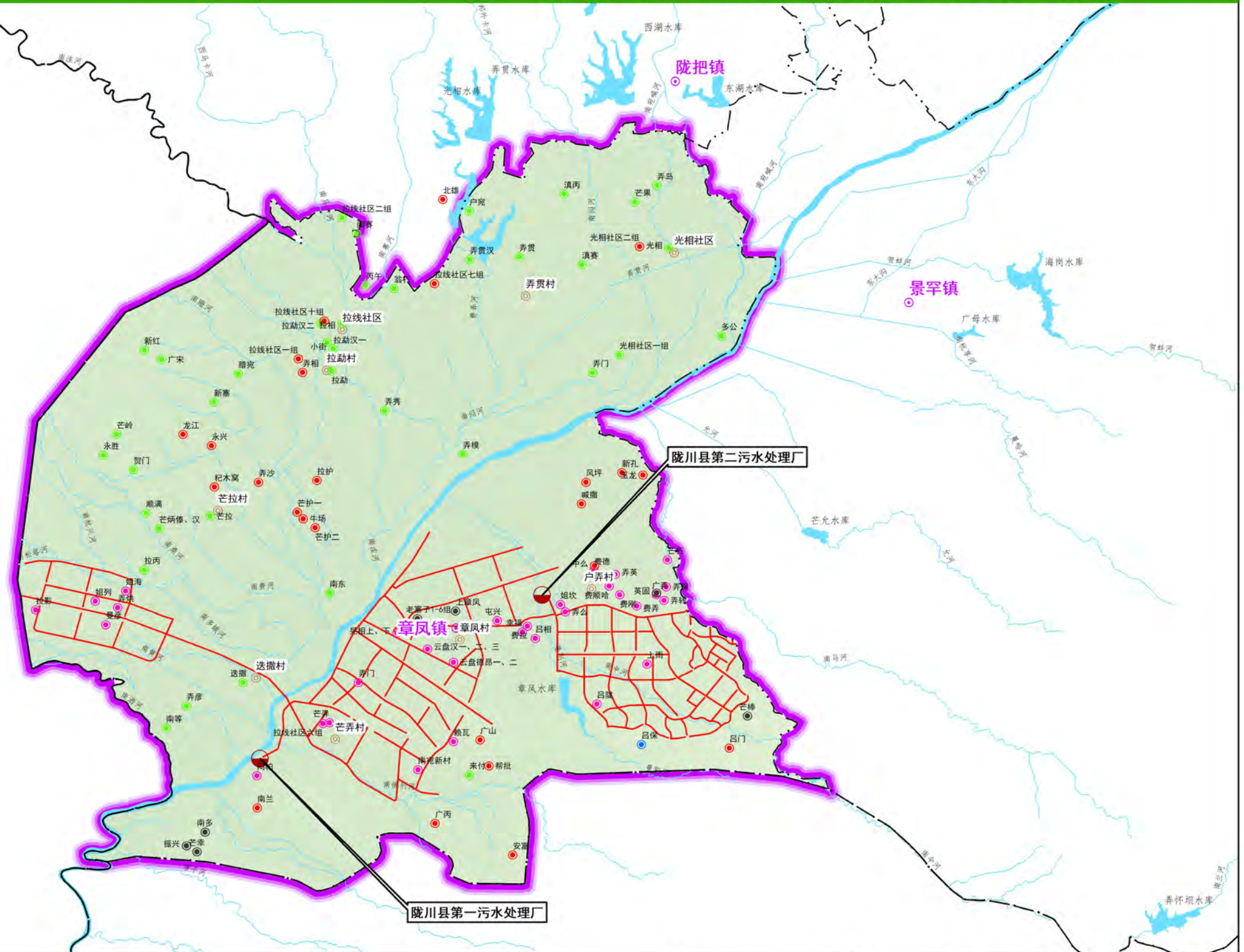
- 乡、镇政府所在地
- 行政村
- 河流
- 湖泊、水库
- 现状污水处理站
- 污水管网
- 已建污水处理设施村庄
- 新建分散处理村庄
- 新建集中处理村庄
- 新建纳管处理村庄



陇川县农村生活污水治理专项规划（2020-2035年）

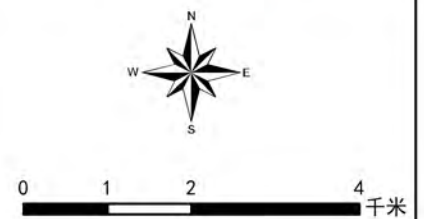
章凤镇农村生活污水治理模式规划图

| 序号 | 行政村 | 自然村 | 治理模式 | 序号 | 行政村 | 自然村 | 治理模式 |
|----|---------|--------------|--------------|----|---------|---------|------|
| 1 | 章凤村民委员会 | 费拉村民小组 | 接入市政管网+污水处理厂 | 49 | 拉勐村民委员会 | 新红村民小组 | 常规模式 |
| 2 | 章凤村民委员会 | 幸福村民小组 | 接入市政管网+污水处理厂 | 50 | 拉勐村民委员会 | 广宋村民小组 | 常规模式 |
| 3 | 章凤村民委员会 | 屯兴村民小组 | 接入市政管网+污水处理厂 | 51 | 拉勐村民委员会 | 丙午村民小组 | 常规模式 |
| 4 | 章凤村民委员会 | 曼相上、下村民小组 | 接入市政管网+污水处理厂 | 52 | 拉勐村民委员会 | 南寨村民小组 | 常规模式 |
| 5 | 章凤村民委员会 | 云盘汉一、二、三村民小组 | 接入市政管网+污水处理厂 | 53 | 拉勐村民委员会 | 弄梭村民小组 | 常规模式 |
| 6 | 章凤村民委员会 | 云盘德昂一、二村民小组 | 接入市政管网+污水处理厂 | 54 | 拉勐村民委员会 | 拉护村民小组 | 简单模式 |
| 7 | 章凤村民委员会 | 南东村民小组 | 简单模式 | 55 | 拉勐村民委员会 | 弄相村民小组 | 简单模式 |
| 8 | 章凤村民委员会 | 南瓦村民小组 | 接入市政管网+污水处理厂 | 56 | 拉勐村民委员会 | 新寨村民小组 | 简单模式 |
| 9 | 章凤村民委员会 | 芒护二村民小组 | 简单模式 | 57 | 弄贵村民委员会 | 弄贵村民小组 | 简单模式 |
| 10 | 章凤村民委员会 | 南宛新村村民小组 | 接入市政管网+污水处理厂 | 58 | 弄贵村民委员会 | 弄贵汉村民小组 | 简单模式 |
| 11 | 芒弄村民委员会 | 弄门村民小组 | 接入市政管网+污水处理厂 | 59 | 弄贵村民委员会 | 户弄村民小组 | 简单模式 |
| 12 | 芒弄村民委员会 | 芒弄村民小组 | 接入市政管网+污水处理厂 | 60 | 弄贵村民委员会 | 滇丙村民小组 | 简单模式 |
| 13 | 芒弄村民委员会 | 南兰村民小组 | 简单模式 | 61 | 弄贵村民委员会 | 滇寨村民小组 | 简单模式 |
| 14 | 芒弄村民委员会 | 阿帕村民小组 | 接入市政管网+污水处理厂 | 62 | 弄贵村民委员会 | 弄门村民小组 | 简单模式 |
| 15 | 芒弄村民委员会 | 广山村民小组 | 简单模式 | 63 | 弄贵村民委员会 | 弄岛村民小组 | 简单模式 |
| 16 | 芒弄村民委员会 | 来付村民小组 | 简单模式 | 64 | 弄贵村民委员会 | 芒果村民小组 | 简单模式 |
| 17 | 芒弄村民委员会 | 安富村民小组 | 简单模式 | 65 | 弄贵村民委员会 | 光相村民小组 | 简单模式 |
| 18 | 芒弄村民委员会 | 广丙村民小组 | 简单模式 | 66 | 弄贵村民委员会 | 多公村民小组 | 简单模式 |
| 19 | 芒弄村民委员会 | 帮批村民小组 | 简单模式 | 67 | 弄贵村民委员会 | 北雄村民小组 | 简单模式 |
| 20 | 选撒村民委员会 | 选撒村民小组 | 简单模式 | 68 | 户弄村民委员会 | 吕门村民小组 | 简单模式 |
| 21 | 选撒村民委员会 | 弄康村民小组 | 简单模式 | 69 | 户弄村民委员会 | 吕保村民小组 | 简单模式 |
| 22 | 选撒村民委员会 | 南等村民小组 | 简单模式 | 70 | 户弄村民委员会 | 吕保村民小组 | 简单模式 |
| 23 | 选撒村民委员会 | 拉影村民小组 | 接入市政管网+污水处理厂 | 71 | 户弄村民委员会 | 吕相村民小组 | 简单模式 |
| 24 | 选撒村民委员会 | 曼康村民小组 | 接入市政管网+污水处理厂 | 72 | 户弄村民委员会 | 姐坎村民小组 | 简单模式 |
| 25 | 选撒村民委员会 | 姐列村民小组 | 接入市政管网+污水处理厂 | 73 | 户弄村民委员会 | 弄么村民小组 | 简单模式 |
| 26 | 选撒村民委员会 | 弄烘村民小组 | 接入市政管网+污水处理厂 | 74 | 户弄村民委员会 | 费顺哈村民小组 | 简单模式 |
| 27 | 选撒村民委员会 | 姐海村民小组 | 接入市政管网+污水处理厂 | 75 | 户弄村民委员会 | 费弄村民小组 | 简单模式 |
| 28 | 选撒村民委员会 | 拉丙村民小组 | 简单模式 | 76 | 户弄村民委员会 | 费德村民小组 | 简单模式 |
| 29 | 芒拉村民委员会 | 弄沙 | 简单模式 | 77 | 户弄村民委员会 | 弄英村民小组 | 简单模式 |
| 30 | 芒拉村民委员会 | 永兴 | 简单模式 | 78 | 户弄村民委员会 | 弄英村民小组 | 简单模式 |
| 31 | 芒拉村民委员会 | 杞木窝 | 简单模式 | 79 | 户弄村民委员会 | 广弄村民小组 | 简单模式 |
| 32 | 芒拉村民委员会 | 芒拉 | 简单模式 | 80 | 户弄村民委员会 | 弄转村民小组 | 简单模式 |
| 33 | 芒拉村民委员会 | 贺门 | 简单模式 | 81 | 户弄村民委员会 | 弄保村民小组 | 简单模式 |
| 34 | 芒拉村民委员会 | 永胜 | 简单模式 | 82 | 户弄村民委员会 | 芒朽村民小组 | 简单模式 |
| 35 | 芒拉村民委员会 | 芒岭 | 简单模式 | 83 | 户弄村民委员会 | 新孔村民小组 | 简单模式 |
| 36 | 芒拉村民委员会 | 芒岭像、汉 | 简单模式 | 84 | 户弄村民委员会 | 玉龙村民小组 | 简单模式 |
| 37 | 芒拉村民委员会 | 顺满 | 简单模式 | 85 | 户弄村民委员会 | 风坪村民小组 | 简单模式 |
| 38 | 芒拉村民委员会 | 芒护一 | 简单模式 | 86 | 户弄村民委员会 | 喊撒村民小组 | 简单模式 |
| 39 | 芒拉村民委员会 | 龙江 | 简单模式 | 87 | 户弄村民委员会 | 中么村民小组 | 简单模式 |
| 40 | 芒拉村民委员会 | 牛场 | 简单模式 | 88 | 户弄村民委员会 | 上南村民小组 | 简单模式 |
| 41 | 拉勐村民委员会 | 拉勐村民小组 | 简单模式 | 89 | 拉线社区 | 拉线社区一组 | 简单模式 |
| 42 | 拉勐村民委员会 | 拉相村民小组 | 简单模式 | 90 | 拉线社区 | 拉线社区二组 | 简单模式 |
| 43 | 拉勐村民委员会 | 拉勐汉一村民小组 | 简单模式 | 91 | 拉线社区 | 拉线社区六组 | 简单模式 |
| 44 | 拉勐村民委员会 | 拉勐汉二村民小组 | 简单模式 | 92 | 拉线社区 | 拉线社区七组 | 简单模式 |
| 45 | 拉勐村民委员会 | 小街村民小组 | 简单模式 | 93 | 拉线社区 | 拉线社区十组 | 简单模式 |
| 46 | 拉勐村民委员会 | 翁朽村民小组 | 简单模式 | 94 | 光相社区 | 光相社区一组 | 简单模式 |
| 47 | 拉勐村民委员会 | 弄秀村民小组 | 简单模式 | 95 | 光相社区 | 光相社区二组 | 简单模式 |
| 48 | 拉勐村民委员会 | 腊寨村民小组 | 简单模式 | | | | |



图例

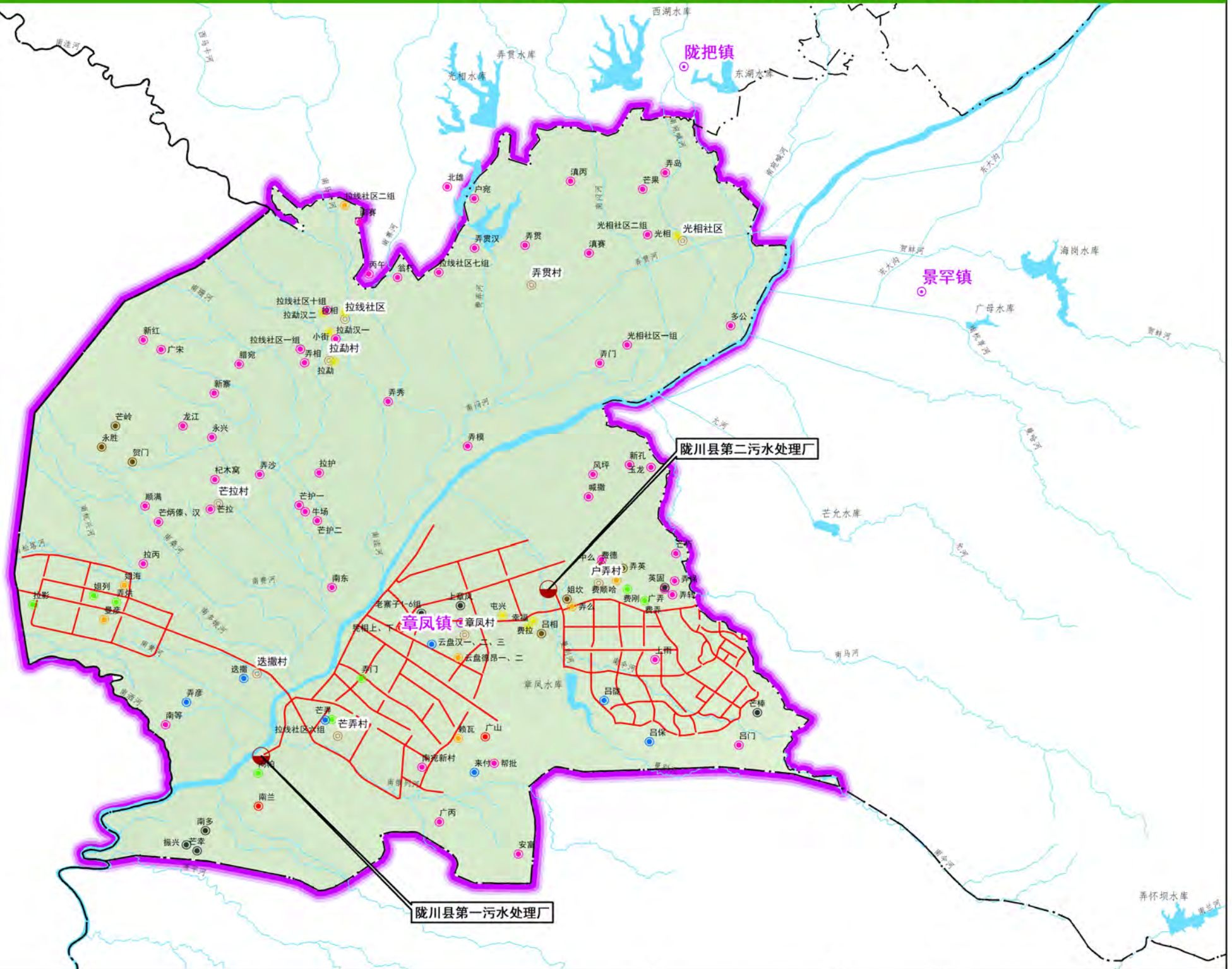
- 乡、镇政府所在地
- 行政村
- 现状污水处理站
- 河流
- 湖泊、水库
- 污水管网
- 已建污水处理设施村庄
- 简单模式
- 常规模式
- 强化模式
- 接入市政管网+污水处理厂



陇川县农村生活污水治理专项规划（2020-2035年）

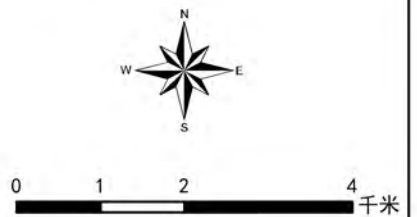
章凤镇农村生活污水治理分期实施规划图

| 序号 | 行政村 | 自然村 | 实施期限 | 序号 | 行政村 | 自然村 | 实施期限 |
|----|---------|--------------|----------------|----|---------|---------|----------------|
| 1 | 章凤村民委员会 | 费拉村民小组 | 中期（2025年） | 49 | 拉勒村民委员会 | 新红村民小组 | 远期（2026-2035年） |
| 2 | 章凤村民委员会 | 幸福村民小组 | 中期（2025年） | 50 | 拉勒村民委员会 | 广宋村民小组 | 远期（2026-2035年） |
| 3 | 章凤村民委员会 | 屯兴村民小组 | 中期（2025年） | 51 | 拉勒村民委员会 | 丙午村民小组 | 远期（2026-2035年） |
| 4 | 章凤村民委员会 | 晃相上、下村民小组 | 近期（2020年） | 52 | 拉勒村民委员会 | 南寨村民小组 | 远期（2026-2035年） |
| 5 | 章凤村民委员会 | 云盘汉一、二、三村民小组 | 中期（2021年） | 53 | 拉勒村民委员会 | 弄模村民小组 | 远期（2026-2035年） |
| 6 | 章凤村民委员会 | 云盘德昂一、二村民小组 | 中期（2022年） | 54 | 拉勒村民委员会 | 拉护村民小组 | 远期（2026-2035年） |
| 7 | 章凤村民委员会 | 南东村民小组 | 远期（2026-2035年） | 55 | 拉勒村民委员会 | 弄相村民小组 | 远期（2026-2035年） |
| 8 | 章凤村民委员会 | 赖瓦村民小组 | 中期（2022年） | 56 | 拉勒村民委员会 | 新寨村民小组 | 远期（2026-2035年） |
| 9 | 章凤村民委员会 | 芒护二村民小组 | 远期（2026-2035年） | 57 | 弄贵村民委员会 | 弄贵村民小组 | 远期（2026-2035年） |
| 10 | 章凤村民委员会 | 南宛新村村民小组 | 远期（2026-2035年） | 58 | 弄贵村民委员会 | 弄贵汉村民小组 | 远期（2026-2035年） |
| 11 | 芒弄村民委员会 | 弄门村民小组 | 中期（2023年） | 59 | 弄贵村民委员会 | 户宛村民小组 | 远期（2026-2035年） |
| 12 | 芒弄村民委员会 | 芒弄村民小组 | 中期（2023年） | 60 | 弄贵村民委员会 | 清丙村民小组 | 远期（2026-2035年） |
| 13 | 芒弄村民委员会 | 南兰村民小组 | 近期（2020年） | 61 | 弄贵村民委员会 | 清寨村民小组 | 远期（2026-2035年） |
| 14 | 芒弄村民委员会 | 南帕村民小组 | 中期（2023年） | 62 | 弄贵村民委员会 | 弄门村民小组 | 远期（2026-2035年） |
| 15 | 芒弄村民委员会 | 广山村民小组 | 近期（2020年） | 63 | 弄贵村民委员会 | 弄岛村民小组 | 远期（2026-2035年） |
| 16 | 芒弄村民委员会 | 来付村民小组 | 中期（2021年） | 64 | 弄贵村民委员会 | 芒寨村民小组 | 远期（2026-2035年） |
| 17 | 芒弄村民委员会 | 安富村民小组 | 远期（2026-2035年） | 65 | 弄贵村民委员会 | 光相村民小组 | 中期（2025年） |
| 18 | 芒弄村民委员会 | 广丙村民小组 | 远期（2026-2035年） | 66 | 弄贵村民委员会 | 多公村民小组 | 远期（2026-2035年） |
| 19 | 芒弄村民委员会 | 帮批村民小组 | 远期（2026-2035年） | 67 | 弄贵村民委员会 | 北雄村民小组 | 远期（2026-2035年） |
| 20 | 选撒村民委员会 | 选撒村民小组 | 中期（2021年） | 68 | 户弄村民委员会 | 吕门村民小组 | 远期（2026-2035年） |
| 21 | 选撒村民委员会 | 弄彦村民小组 | 中期（2021年） | 69 | 户弄村民委员会 | 吕保村民小组 | 中期（2021年） |
| 22 | 选撒村民委员会 | 南等村民小组 | 远期（2026-2035年） | 70 | 户弄村民委员会 | 吕隆村民小组 | 中期（2021年） |
| 23 | 选撒村民委员会 | 拉影村民小组 | 中期（2023年） | 71 | 户弄村民委员会 | 吕相村民小组 | 中期（2024年） |
| 24 | 选撒村民委员会 | 曼彦村民小组 | 中期（2022年） | 72 | 户弄村民委员会 | 姐坎村民小组 | 中期（2024年） |
| 25 | 选撒村民委员会 | 姐列村民小组 | 中期（2023年） | 73 | 户弄村民委员会 | 弄么村民小组 | 中期（2022年） |
| 26 | 选撒村民委员会 | 弄烘村民小组 | 中期（2023年） | 74 | 户弄村民委员会 | 费顺哈村民小组 | 中期（2022年） |
| 27 | 选撒村民委员会 | 姐海村民小组 | 中期（2022年） | 75 | 户弄村民委员会 | 费刚村民小组 | 中期（2023年） |
| 28 | 选撒村民委员会 | 拉丙村民小组 | 远期（2026-2035年） | 76 | 户弄村民委员会 | 费弄村民小组 | 中期（2023年） |
| 29 | 芒拉村民委员会 | 弄沙 | 远期（2026-2035年） | 77 | 户弄村民委员会 | 费德村民小组 | 中期（2024年） |
| 30 | 芒拉村民委员会 | 永兴 | 远期（2026-2035年） | 78 | 户弄村民委员会 | 弄英村民小组 | 中期（2024年） |
| 31 | 芒拉村民委员会 | 杞木窝 | 远期（2026-2035年） | 79 | 户弄村民委员会 | 广弄村民小组 | 远期（2026-2035年） |
| 32 | 芒拉村民委员会 | 芒拉 | 远期（2026-2035年） | 80 | 户弄村民委员会 | 弄转村民小组 | 远期（2026-2035年） |
| 33 | 芒拉村民委员会 | 贺门 | 中期（2024年） | 81 | 户弄村民委员会 | 弄保村民小组 | 远期（2026-2035年） |
| 34 | 芒拉村民委员会 | 永胜 | 中期（2024年） | 82 | 户弄村民委员会 | 芒朽村民小组 | 远期（2026-2035年） |
| 35 | 芒拉村民委员会 | 芒岭 | 中期（2024年） | 83 | 户弄村民委员会 | 新孔村民小组 | 远期（2026-2035年） |
| 36 | 芒拉村民委员会 | 芒俩傣、汉 | 远期（2026-2035年） | 84 | 户弄村民委员会 | 玉龙村民小组 | 远期（2026-2035年） |
| 37 | 芒拉村民委员会 | 顺满 | 远期（2026-2035年） | 85 | 户弄村民委员会 | 风坪村民小组 | 远期（2026-2035年） |
| 38 | 芒拉村民委员会 | 芒护一 | 远期（2026-2035年） | 86 | 户弄村民委员会 | 喊撒村民小组 | 远期（2026-2035年） |
| 39 | 芒拉村民委员会 | 龙江 | 远期（2026-2035年） | 87 | 户弄村民委员会 | 中么村民小组 | 远期（2026-2035年） |
| 40 | 芒拉村民委员会 | 牛场 | 远期（2026-2035年） | 88 | 户弄村民委员会 | 上雨村民小组 | 远期（2026-2035年） |
| 41 | 拉勒村民委员会 | 拉勒村民小组 | 中期（2025年） | 89 | 拉线社区 | 拉线社区一组 | 远期（2026-2035年） |
| 42 | 拉勒村民委员会 | 拉相村民小组 | 中期（2025年） | 90 | 拉线社区 | 拉线社区二组 | 中期（2022年） |
| 43 | 拉勒村民委员会 | 拉勒汉一村民小组 | 中期（2025年） | 91 | 拉线社区 | 拉线社区六组 | 中期（2021年） |
| 44 | 拉勒村民委员会 | 拉勒汉二村民小组 | 中期（2025年） | 92 | 拉线社区 | 拉线社区七组 | 远期（2026-2035年） |
| 45 | 拉勒村民委员会 | 小街村民小组 | 远期（2026-2035年） | 93 | 拉线社区 | 拉线社区十组 | 远期（2026-2035年） |
| 46 | 拉勒村民委员会 | 翁朽村民小组 | 远期（2026-2035年） | 94 | 光相社区 | 光相社区一组 | 远期（2026-2035年） |
| 47 | 拉勒村民委员会 | 弄秀村民小组 | 远期（2026-2035年） | 95 | 光相社区 | 光相社区二组 | 远期（2026-2035年） |
| 48 | 拉勒村民委员会 | 腊宛村民小组 | 远期（2026-2035年） | | | | |



图例

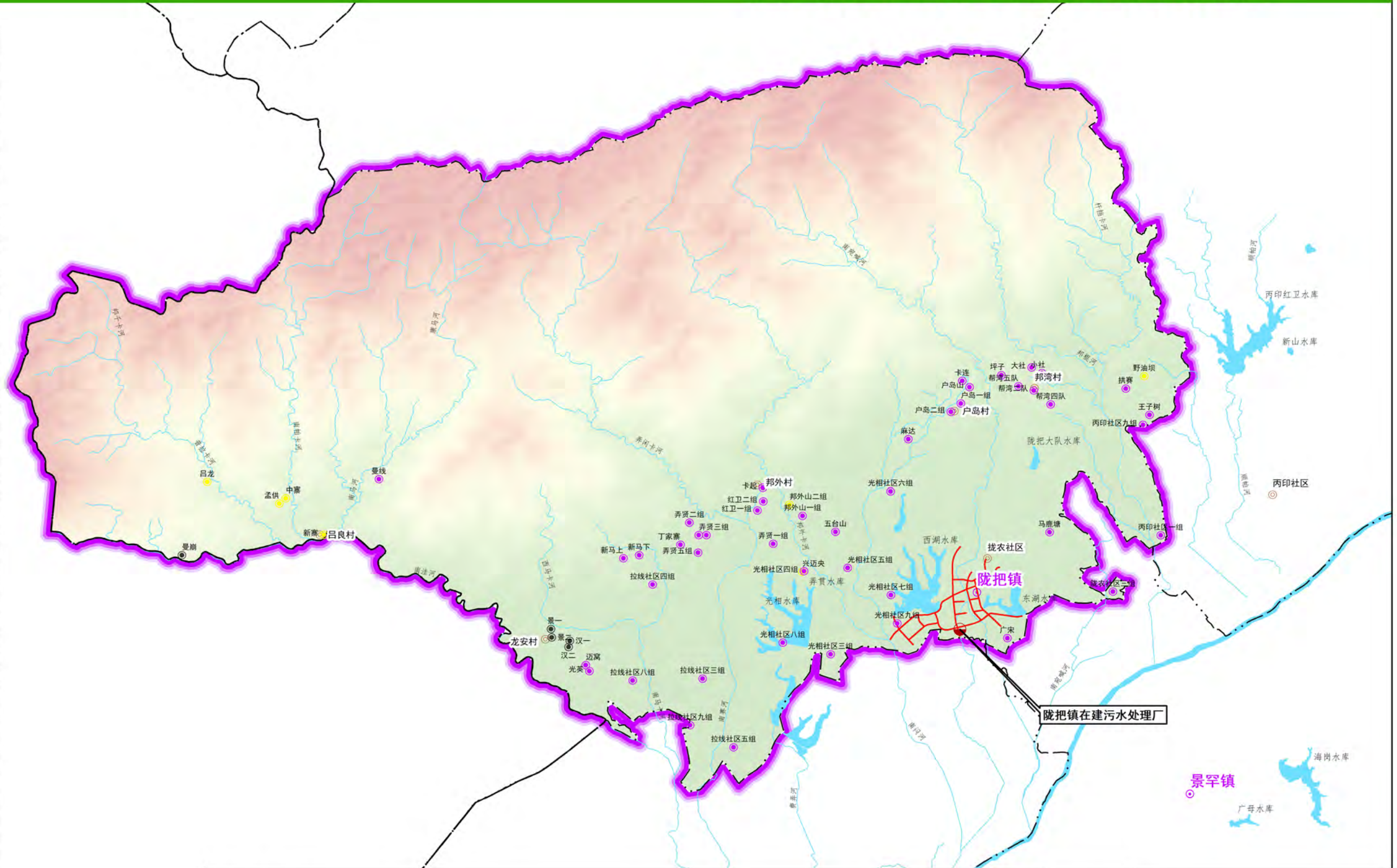
- 现状污水处理站
- 污水管网
- 已建污水处理设施村庄
- 近期（2020年）
- 中期（2021年）
- 中期（2022年）
- 中期（2023年）
- 中期（2024年）
- 中期（2025年）
- 远期（2026-2035年）



陇川县农村生活污水治理专项规划（2020-2035年）

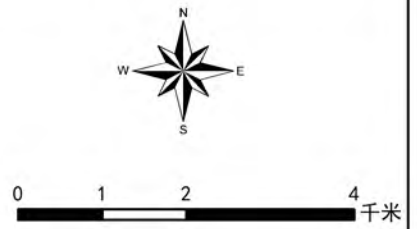
陇把镇农村生活污水收集模式规划图

| 序号 | 行政村 | 自然村 | 收集模式 |
|----|---------|--------|------|
| 1 | 户岛村民委员会 | 卡连 | 集中 |
| 2 | 户岛村民委员会 | 麻达 | 集中 |
| 3 | 户岛村民委员会 | 户岛山 | 集中 |
| 4 | 户岛村民委员会 | 户岛一组 | 集中 |
| 5 | 户岛村民委员会 | 户岛二组 | 集中 |
| 6 | 吕良村民委员会 | 吕龙 | 分散 |
| 7 | 吕良村民委员会 | 孟供 | 分散 |
| 8 | 吕良村民委员会 | 中寨 | 分散 |
| 9 | 吕良村民委员会 | 新寨 | 分散 |
| 10 | 吕良村民委员会 | 曼线 | 集中 |
| 11 | 龙安村民委员会 | 光英 | 集中 |
| 12 | 龙安村民委员会 | 迈窝 | 集中 |
| 13 | 龙安村民委员会 | 新马上 | 集中 |
| 14 | 龙安村民委员会 | 新马下 | 集中 |
| 15 | 邦外村民委员会 | 弄贤一组 | 集中 |
| 16 | 邦外村民委员会 | 弄贤二组 | 集中 |
| 17 | 邦外村民委员会 | 弄贤三组 | 集中 |
| 18 | 邦外村民委员会 | 弄贤八组 | 集中 |
| 19 | 邦外村民委员会 | 邦外山一组 | 集中 |
| 20 | 邦外村民委员会 | 邦外山二组 | 分散 |
| 21 | 邦外村民委员会 | 红卫一组 | 集中 |
| 22 | 邦外村民委员会 | 红卫二组 | 集中 |
| 23 | 邦外村民委员会 | 弄贤五组 | 集中 |
| 24 | 邦外村民委员会 | 兴迈央 | 分散 |
| 25 | 邦外村民委员会 | 五台山 | 集中 |
| 26 | 邦外村民委员会 | 丁家寨 | 集中 |
| 27 | 邦外村民委员会 | 卡起 | 集中 |
| 28 | 帮湾村民委员会 | 帮湾四队 | 集中 |
| 29 | 帮湾村民委员会 | 帮湾五队 | 集中 |
| 30 | 帮湾村民委员会 | 帮湾二队 | 集中 |
| 31 | 帮湾村民委员会 | 野油坝 | 分散 |
| 32 | 帮湾村民委员会 | 马鹿塘 | 集中 |
| 33 | 帮湾村民委员会 | 拱赛 | 集中 |
| 34 | 帮湾村民委员会 | 王子树 | 集中 |
| 35 | 帮湾村民委员会 | 小社 | 集中 |
| 36 | 帮湾村民委员会 | 大社 | 集中 |
| 37 | 帮湾村民委员会 | 坪子 | 集中 |
| 38 | 帮湾村民委员会 | 广宋 | 集中 |
| 39 | 拉线社区 | 拉线社区九组 | 集中 |
| 40 | 拉线社区 | 拉线社区三组 | 集中 |
| 41 | 拉线社区 | 拉线社区四组 | 集中 |
| 42 | 拉线社区 | 拉线社区五组 | 集中 |
| 43 | 拉线社区 | 拉线社区八组 | 集中 |
| 44 | 光相社区 | 光相社区三组 | 集中 |
| 45 | 光相社区 | 光相社区四组 | 集中 |
| 46 | 光相社区 | 光相社区五组 | 集中 |
| 47 | 光相社区 | 光相社区六组 | 集中 |
| 48 | 光相社区 | 光相社区七组 | 集中 |
| 49 | 光相社区 | 光相社区八组 | 集中 |
| 50 | 光相社区 | 光相社区九组 | 集中 |
| 51 | 陇农社区 | 陇农社区三组 | 集中 |
| 52 | 丙印社区 | 丙印社区一组 | 集中 |
| 53 | 丙印社区 | 丙印社区九组 | 集中 |



图例

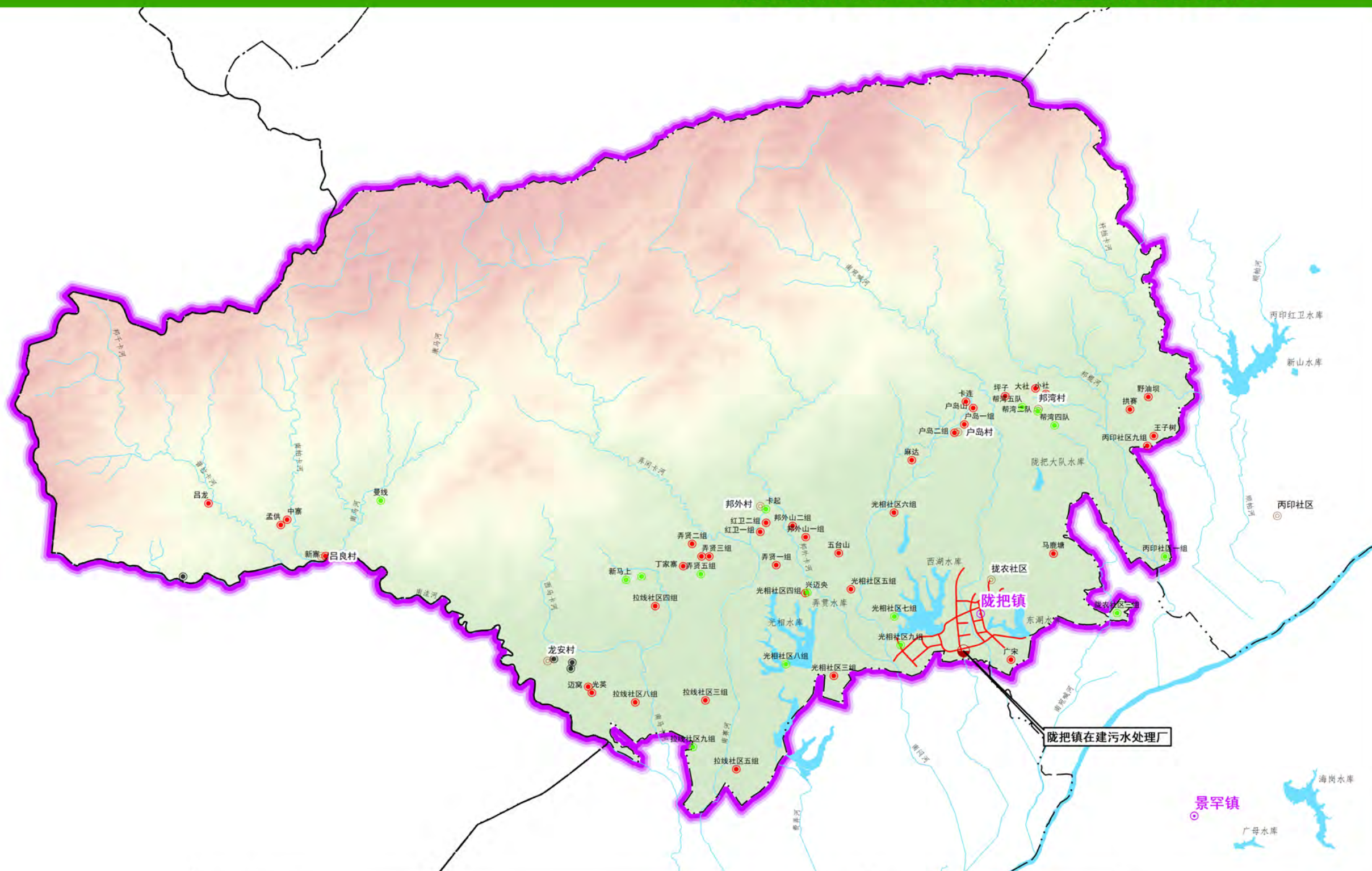
- 乡、镇政府所在地
- 行政村
- ~ 河流
- 湖泊、水库
- 现状污水处理站
- 污水管网
- 已建污水处理设施村庄
- 新建分散处理村庄
- 新建集中处理村庄



陇川县农村生活污水治理专项规划（2020-2035年）

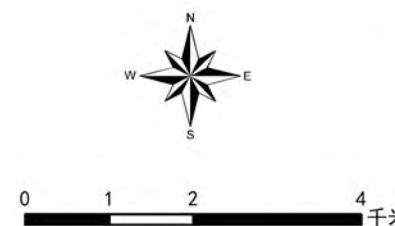
陇把镇农村生活污水治理模式规划图

| 序号 | 行政村 | 自然村 | 治理模式 |
|----|---------|--------|------|
| 1 | 户岛村民委员会 | 卡连 | 简单模式 |
| 2 | 户岛村民委员会 | 麻达 | 简单模式 |
| 3 | 户岛村民委员会 | 户岛山 | 简单模式 |
| 4 | 户岛村民委员会 | 户岛一组 | 简单模式 |
| 5 | 户岛村民委员会 | 户岛二组 | 简单模式 |
| 6 | 吕良村民委员会 | 吕龙 | 简单模式 |
| 7 | 吕良村民委员会 | 孟供 | 简单模式 |
| 8 | 吕良村民委员会 | 中寨 | 简单模式 |
| 9 | 吕良村民委员会 | 新寨 | 简单模式 |
| 10 | 吕良村民委员会 | 曼线 | 常规模式 |
| 11 | 龙安村民委员会 | 光英 | 简单模式 |
| 12 | 龙安村民委员会 | 迈窝 | 简单模式 |
| 13 | 龙安村民委员会 | 新马上 | 常规模式 |
| 14 | 龙安村民委员会 | 新马下 | 常规模式 |
| 15 | 邦外村民委员会 | 弄贤一组 | 简单模式 |
| 16 | 邦外村民委员会 | 弄贤二组 | 简单模式 |
| 17 | 邦外村民委员会 | 弄贤三组 | 简单模式 |
| 18 | 邦外村民委员会 | 弄贤八组 | 简单模式 |
| 19 | 邦外村民委员会 | 邦外山一组 | 简单模式 |
| 20 | 邦外村民委员会 | 邦外山二组 | 简单模式 |
| 21 | 邦外村民委员会 | 红卫一组 | 简单模式 |
| 22 | 邦外村民委员会 | 红卫二组 | 简单模式 |
| 23 | 邦外村民委员会 | 弄贤五组 | 常规模式 |
| 24 | 邦外村民委员会 | 兴迈央 | 简单模式 |
| 25 | 邦外村民委员会 | 五台山 | 简单模式 |
| 26 | 邦外村民委员会 | 丁家寨 | 简单模式 |
| 27 | 邦外村民委员会 | 卡起 | 常规模式 |
| 28 | 帮湾村民委员会 | 帮湾四队 | 常规模式 |
| 29 | 帮湾村民委员会 | 帮湾五队 | 常规模式 |
| 30 | 帮湾村民委员会 | 帮湾二队 | 常规模式 |
| 31 | 帮湾村民委员会 | 野油坝 | 简单模式 |
| 32 | 帮湾村民委员会 | 马鹿塘 | 简单模式 |
| 33 | 帮湾村民委员会 | 拱赛 | 简单模式 |
| 34 | 帮湾村民委员会 | 王子树 | 简单模式 |
| 35 | 帮湾村民委员会 | 小社 | 简单模式 |
| 36 | 帮湾村民委员会 | 大社 | 简单模式 |
| 37 | 帮湾村民委员会 | 坪子 | 简单模式 |
| 38 | 帮湾村民委员会 | 广宋 | 简单模式 |
| 39 | 拉线社区 | 拉线社区九组 | 常规模式 |
| 40 | 拉线社区 | 拉线社区三组 | 简单模式 |
| 41 | 拉线社区 | 拉线社区四组 | 简单模式 |
| 42 | 拉线社区 | 拉线社区五组 | 简单模式 |
| 43 | 拉线社区 | 拉线社区八组 | 简单模式 |
| 44 | 光相社区 | 光相社区三组 | 简单模式 |
| 45 | 光相社区 | 光相社区四组 | 常规模式 |
| 46 | 光相社区 | 光相社区五组 | 简单模式 |
| 47 | 光相社区 | 光相社区六组 | 简单模式 |
| 48 | 光相社区 | 光相社区七组 | 常规模式 |
| 49 | 光相社区 | 光相社区八组 | 常规模式 |
| 50 | 光相社区 | 光相社区九组 | 常规模式 |
| 51 | 陇农社区 | 陇农社区三组 | 常规模式 |
| 52 | 丙印社区 | 丙印社区一组 | 常规模式 |
| 53 | 丙印社区 | 丙印社区九组 | 简单模式 |



图例

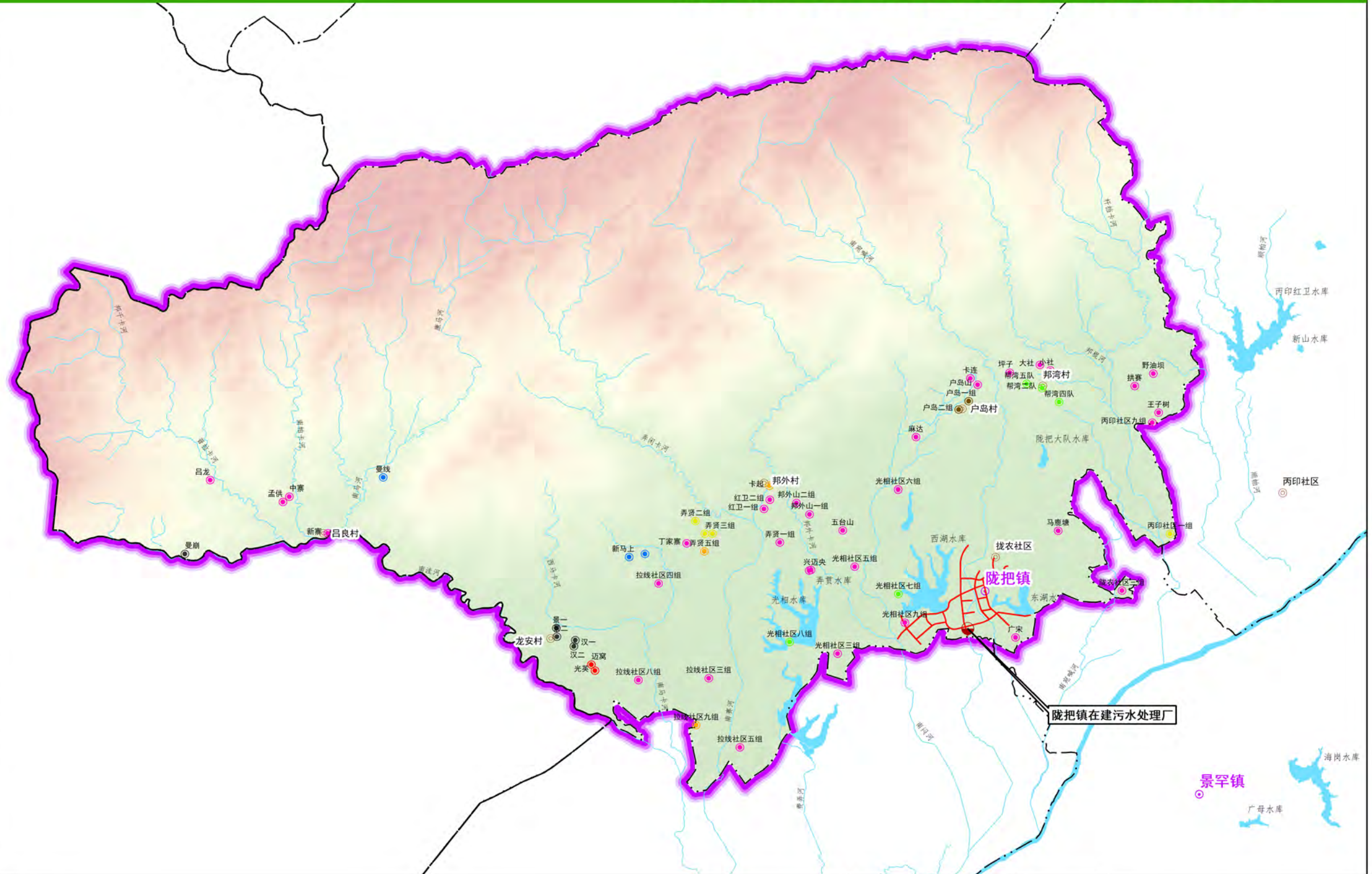
- 乡、镇政府所在地
- 行政村
- 河流
- 湖泊、水库
- 现状污水处理站
- 污水管网
- 已建污水处理设施村庄
- 简单模式
- 常规模式



陇川县农村生活污水治理专项规划（2020-2035年）

陇把镇农村生活污水治理分期实施规划图

| 序号 | 行政村 | 自然村 | 实施期限 |
|----|---------|--------|----------------|
| 1 | 户岛村民委员会 | 卡连 | 远期（2026-2035年） |
| 2 | 户岛村民委员会 | 麻达 | 远期（2026-2035年） |
| 3 | 户岛村民委员会 | 户岛山 | 远期（2026-2035年） |
| 4 | 户岛村民委员会 | 户岛一组 | 中期（2024年） |
| 5 | 户岛村民委员会 | 户岛二组 | 中期（2024年） |
| 6 | 吕良村民委员会 | 吕龙 | 远期（2026-2035年） |
| 7 | 吕良村民委员会 | 孟供 | 远期（2026-2035年） |
| 8 | 吕良村民委员会 | 中寨 | 远期（2026-2035年） |
| 9 | 吕良村民委员会 | 新寨 | 远期（2026-2035年） |
| 10 | 吕良村民委员会 | 曼线 | 中期（2021年） |
| 11 | 龙安村民委员会 | 光英 | 近期（2020年） |
| 12 | 龙安村民委员会 | 迈窝 | 近期（2020年） |
| 13 | 龙安村民委员会 | 新马上 | 中期（2021年） |
| 14 | 龙安村民委员会 | 新马下 | 中期（2021年） |
| 15 | 邦外村民委员会 | 弄贤一组 | 远期（2026-2035年） |
| 16 | 邦外村民委员会 | 弄贤二组 | 中期（2025年） |
| 17 | 邦外村民委员会 | 弄贤三组 | 中期（2025年） |
| 18 | 邦外村民委员会 | 弄贤八组 | 中期（2025年） |
| 19 | 邦外村民委员会 | 邦外山一组 | 远期（2026-2035年） |
| 20 | 邦外村民委员会 | 邦外山二组 | 远期（2026-2035年） |
| 21 | 邦外村民委员会 | 红卫一组 | 远期（2026-2035年） |
| 22 | 邦外村民委员会 | 红卫二组 | 远期（2026-2035年） |
| 23 | 邦外村民委员会 | 弄贤五组 | 中期（2022年） |
| 24 | 邦外村民委员会 | 兴迈央 | 远期（2026-2035年） |
| 25 | 邦外村民委员会 | 五台山 | 远期（2026-2035年） |
| 26 | 邦外村民委员会 | 丁家寨 | 远期（2026-2035年） |
| 27 | 邦外村民委员会 | 卡起 | 中期（2022年） |
| 28 | 帮湾村民委员会 | 帮湾四队 | 中期（2023年） |
| 29 | 帮湾村民委员会 | 帮湾五队 | 中期（2023年） |
| 30 | 帮湾村民委员会 | 帮湾二队 | 中期（2023年） |
| 31 | 帮湾村民委员会 | 野油坝 | 远期（2026-2035年） |
| 32 | 帮湾村民委员会 | 马鹿塘 | 远期（2026-2035年） |
| 33 | 帮湾村民委员会 | 拱赛 | 远期（2026-2035年） |
| 34 | 帮湾村民委员会 | 王子树 | 远期（2026-2035年） |
| 35 | 帮湾村民委员会 | 小社 | 远期（2026-2035年） |
| 36 | 帮湾村民委员会 | 大社 | 远期（2026-2035年） |
| 37 | 帮湾村民委员会 | 坪子 | 远期（2026-2035年） |
| 38 | 帮湾村民委员会 | 广宋 | 远期（2026-2035年） |
| 39 | 拉线社区 | 拉线社区九组 | 中期（2022年） |
| 40 | 拉线社区 | 拉线社区三组 | 远期（2026-2035年） |
| 41 | 拉线社区 | 拉线社区四组 | 远期（2026-2035年） |
| 42 | 拉线社区 | 拉线社区五组 | 远期（2026-2035年） |
| 43 | 拉线社区 | 拉线社区八组 | 远期（2026-2035年） |
| 44 | 光相社区 | 光相社区三组 | 远期（2026-2035年） |
| 45 | 光相社区 | 光相社区四组 | 远期（2026-2035年） |
| 46 | 光相社区 | 光相社区五组 | 远期（2026-2035年） |
| 47 | 光相社区 | 光相社区六组 | 远期（2026-2035年） |
| 48 | 光相社区 | 光相社区七组 | 中期（2023年） |
| 49 | 光相社区 | 光相社区八组 | 中期（2023年） |
| 50 | 光相社区 | 光相社区九组 | 远期（2026-2035年） |
| 51 | 陇农社区 | 陇农社区三组 | 远期（2026-2035年） |
| 52 | 丙印社区 | 丙印社区一组 | 中期（2025年） |
| 53 | 丙印社区 | 丙印社区九组 | 远期（2026-2035年） |



图例

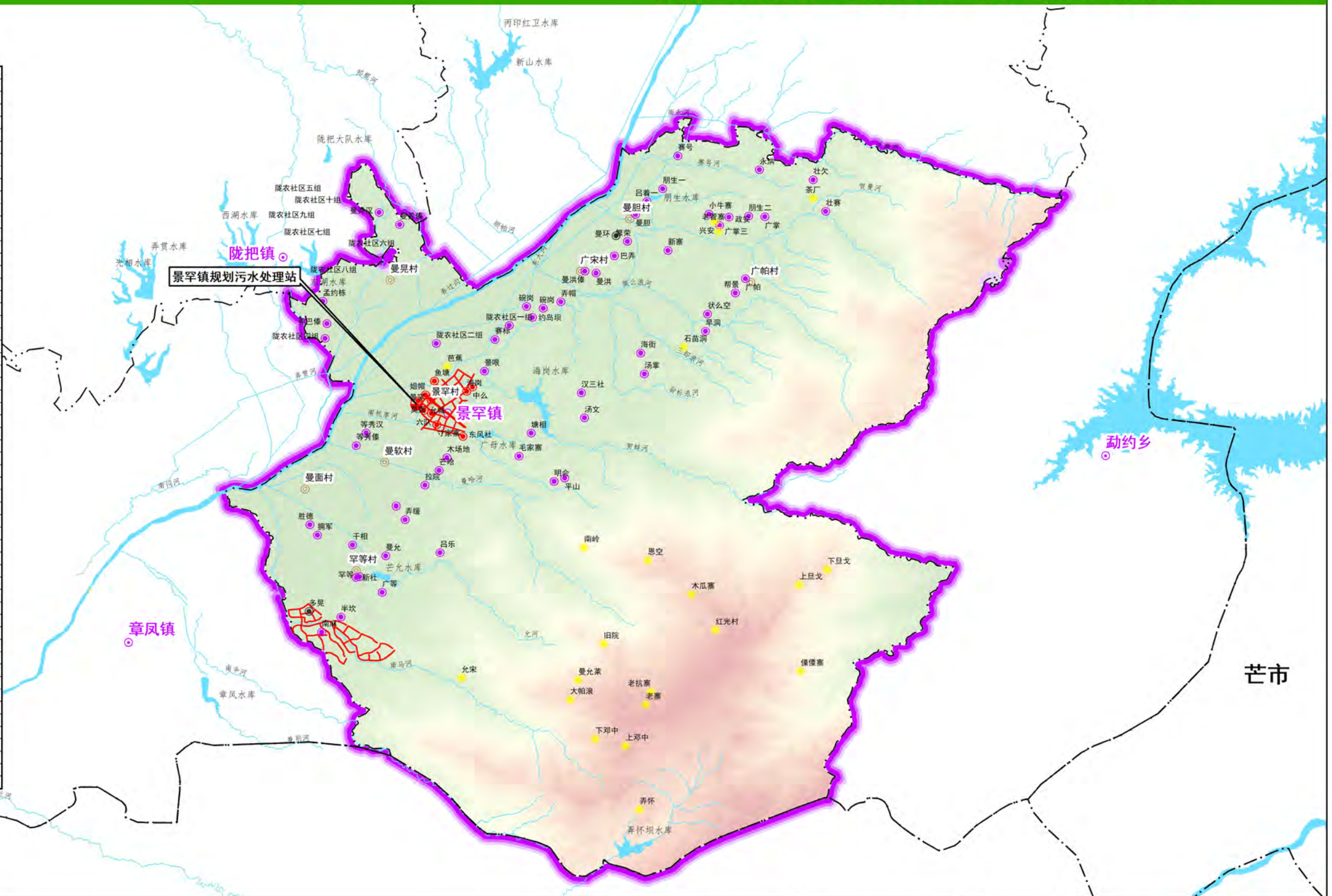
- 现状污水处理站
- 已建污水处理设施村庄
- 中期（2022年）
- 中期（2025年）
- 污水管网
- 近期（2020年）
- 中期（2023年）
- 中期（2026-2035年）
- 中期（2021年）
- 中期（2024年）



陇川县农村生活污水治理专项规划（2020-2035年）

景罕镇农村生活污水收集模式规划图

| 序号 | 行政村 | 自然村 | 收集模式 | 序号 | 行政村 | 自然村 | 收集模式 |
|----|---------|-------|------|-----|---------|--------|------|
| 1 | 景罕村民委员会 | 景罕 | 纳管 | 58 | 罕等村民委员会 | 广等 | 集中 |
| 2 | 景罕村民委员会 | 姐帽 | 纳管 | 59 | 罕等村民委员会 | 半坎 | 集中 |
| 3 | 景罕村民委员会 | 莫轰 | 纳管 | 60 | 罕等村民委员会 | 星红 | 集中 |
| 4 | 景罕村民委员会 | 允喊 | 纳管 | 61 | 罕等村民委员会 | 南麻 | 集中 |
| 5 | 景罕村民委员会 | 东大沟 | 纳管 | 62 | 罕等村民委员会 | 中么 | 集中 |
| 6 | 景罕村民委员会 | 鱼塘 | 纳管 | 63 | 曼晃村民委员会 | 坪山 | 集中 |
| 7 | 景罕村民委员会 | 坪子 | 纳管 | 64 | 曼晃村民委员会 | 曼弄汉 | 集中 |
| 8 | 景罕村民委员会 | 寸家寨 | 纳管 | 65 | 曼晃村民委员会 | 托盘山 | 分散 |
| 9 | 景罕村民委员会 | 等秀傣组 | 集中 | 66 | 曼晃村民委员会 | 边参坝 | 集中 |
| 10 | 景罕村民委员会 | 等秀汉组 | 集中 | 67 | 曼晃村民委员会 | 曼弄傣 | 集中 |
| 11 | 景罕村民委员会 | 东风社 | 纳管 | 68 | 曼晃村民委员会 | 曼晃傣 | 集中 |
| 12 | 景罕村民委员会 | 海岗 | 纳管 | 69 | 曼晃村民委员会 | 坡坎 | 集中 |
| 13 | 景罕村民委员会 | 景眼小组 | 集中 | 70 | 曼晃村民委员会 | 弄巴汉 | 集中 |
| 14 | 景罕村民委员会 | 芭蕉小组 | 分散 | 71 | 曼晃村民委员会 | 弄巴傣 | 集中 |
| 15 | 景罕村民委员会 | 拉院小组 | 集中 | 72 | 曼晃村民委员会 | 孟约栋 | 集中 |
| 16 | 景罕村民委员会 | 六队 | 纳管 | 73 | 曼胆村民委员会 | 永洪小组 | 集中 |
| 17 | 景罕村民委员会 | 芒哈小组 | 集中 | 74 | 曼胆村民委员会 | 寨号小组 | 集中 |
| 18 | 景罕村民委员会 | 木场地 | 集中 | 75 | 曼胆村民委员会 | 寨号一小组 | 集中 |
| 19 | 景罕村民委员会 | 毛家寨小组 | 集中 | 76 | 曼胆村民委员会 | 吕着一小组 | 集中 |
| 20 | 景罕村民委员会 | 寨标 | 集中 | 77 | 曼胆村民委员会 | 曼胆小组 | 集中 |
| 21 | 景罕村民委员会 | 碗岗小组 | 集中 | 78 | 曼胆村民委员会 | 新寨 | 集中 |
| 22 | 景罕村民委员会 | 约岛坝小组 | 集中 | 79 | 曼胆村民委员会 | 繁荣小组 | 集中 |
| 23 | 景罕村民委员会 | 允喊小组 | 纳管 | 80 | 曼胆村民委员会 | 巴弄小组 | 集中 |
| 24 | 景罕村民委员会 | 中么小组 | 纳管 | 81 | 曼胆村民委员会 | 曼洪傣小组 | 集中 |
| 25 | 曼软村民委员会 | 大理寨 | 分散 | 82 | 广宋村民委员会 | 石苗洞小组 | 分散 |
| 26 | 曼软村民委员会 | 下旦戈 | 分散 | 83 | 广宋村民委员会 | 早洞小组 | 集中 |
| 27 | 曼软村民委员会 | 恩空 | 分散 | 84 | 广宋村民委员会 | 弄帽小组 | 集中 |
| 28 | 曼软村民委员会 | 上旦戈 | 分散 | 85 | 广宋村民委员会 | 碗岗三组 | 集中 |
| 29 | 曼软村民委员会 | 红光村 | 分散 | 86 | 广宋村民委员会 | 曼洪小组 | 集中 |
| 30 | 曼软村民委员会 | 傣傣寨 | 分散 | 87 | 广宋村民委员会 | 海街小组 | 集中 |
| 31 | 曼软村民委员会 | 明会 | 集中 | 88 | 广宋村民委员会 | 汤么空小组 | 集中 |
| 32 | 曼软村民委员会 | 木瓜寨 | 分散 | 89 | 广宋村民委员会 | 汉三社小组 | 集中 |
| 33 | 曼软村民委员会 | 南岭 | 分散 | 90 | 广宋村民委员会 | 汤文小组 | 集中 |
| 34 | 曼软村民委员会 | 平山 | 集中 | 91 | 广宋村民委员会 | 汤掌小组 | 集中 |
| 35 | 曼软村民委员会 | 塘相 | 集中 | 92 | 广帕村民委员会 | 帮景 | 集中 |
| 36 | 曼软村民委员会 | 海街坝 | 集中 | 93 | 广帕村民委员会 | 广帕 | 集中 |
| 37 | 曼软村民委员会 | 尖坡 | 集中 | 94 | 广帕村民委员会 | 广掌山 | 分散 |
| 38 | 曼面村民委员会 | 红旗社小组 | 分散 | 95 | 广帕村民委员会 | 朋生二 | 集中 |
| 39 | 曼面村民委员会 | 下邓中小组 | 分散 | 96 | 广帕村民委员会 | 壮作山 | 分散 |
| 40 | 曼面村民委员会 | 曼允莱小组 | 分散 | 97 | 广帕村民委员会 | 壮寨 | 集中 |
| 41 | 曼面村民委员会 | 允宋小组 | 分散 | 98 | 广帕村民委员会 | 壮欠 | 集中 |
| 42 | 曼面村民委员会 | 上邓中小组 | 分散 | 99 | 广帕村民委员会 | 广掌 | 集中 |
| 43 | 曼面村民委员会 | 大帕浪小组 | 分散 | 100 | 广帕村民委员会 | 茶厂 | 分散 |
| 44 | 曼面村民委员会 | 旧院小组 | 分散 | 101 | 广帕村民委员会 | 政安 | 集中 |
| 45 | 曼面村民委员会 | 小帕浪小组 | 集中 | 102 | 广帕村民委员会 | 老管寨 | 集中 |
| 46 | 曼面村民委员会 | 老抗寨小组 | 分散 | 103 | 广帕村民委员会 | 广掌三 | 分散 |
| 47 | 曼面村民委员会 | 老寨 | 分散 | 104 | 广帕村民委员会 | 兴安 | 分散 |
| 48 | 曼面村民委员会 | 弄怀 | 分散 | 105 | 广帕村民委员会 | 小牛寨 | 集中 |
| 49 | 罕等村民委员会 | 新社 | 集中 | 106 | 陇农社区 | 陇农社区一组 | 集中 |
| 50 | 罕等村民委员会 | 霸遍 | 集中 | 107 | 陇农社区 | 陇农社区二组 | 集中 |
| 51 | 罕等村民委员会 | 弄缓 | 集中 | 108 | 陇农社区 | 陇农社区四组 | 集中 |
| 52 | 罕等村民委员会 | 吕乐 | 集中 | 109 | 陇农社区 | 陇农社区五组 | 集中 |
| 53 | 罕等村民委员会 | 曼允 | 集中 | 110 | 陇农社区 | 陇农社区六组 | 集中 |
| 54 | 罕等村民委员会 | 干相 | 集中 | 111 | 陇农社区 | 陇农社区七组 | 纳管 |
| 55 | 罕等村民委员会 | 拥军 | 集中 | 112 | 陇农社区 | 陇农社区八组 | 集中 |
| 56 | 罕等村民委员会 | 胜德 | 集中 | 113 | 陇农社区 | 陇农社区九组 | 集中 |
| 57 | 罕等村民委员会 | 罕等 | 集中 | 114 | 陇农社区 | 陇农社区十组 | 集中 |

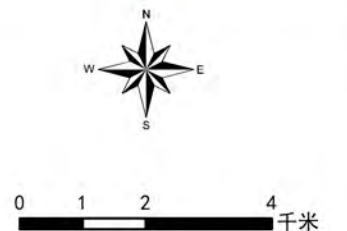


图例

- 乡、镇政府所在地
- 行政村
- 河流
- 湖泊、水库
- 污水管网
- 已建污水处理设施村庄
- 规划污水处理站
- 新建分散处理村庄
- 新建集中处理村庄
- 新建纳管处理村庄



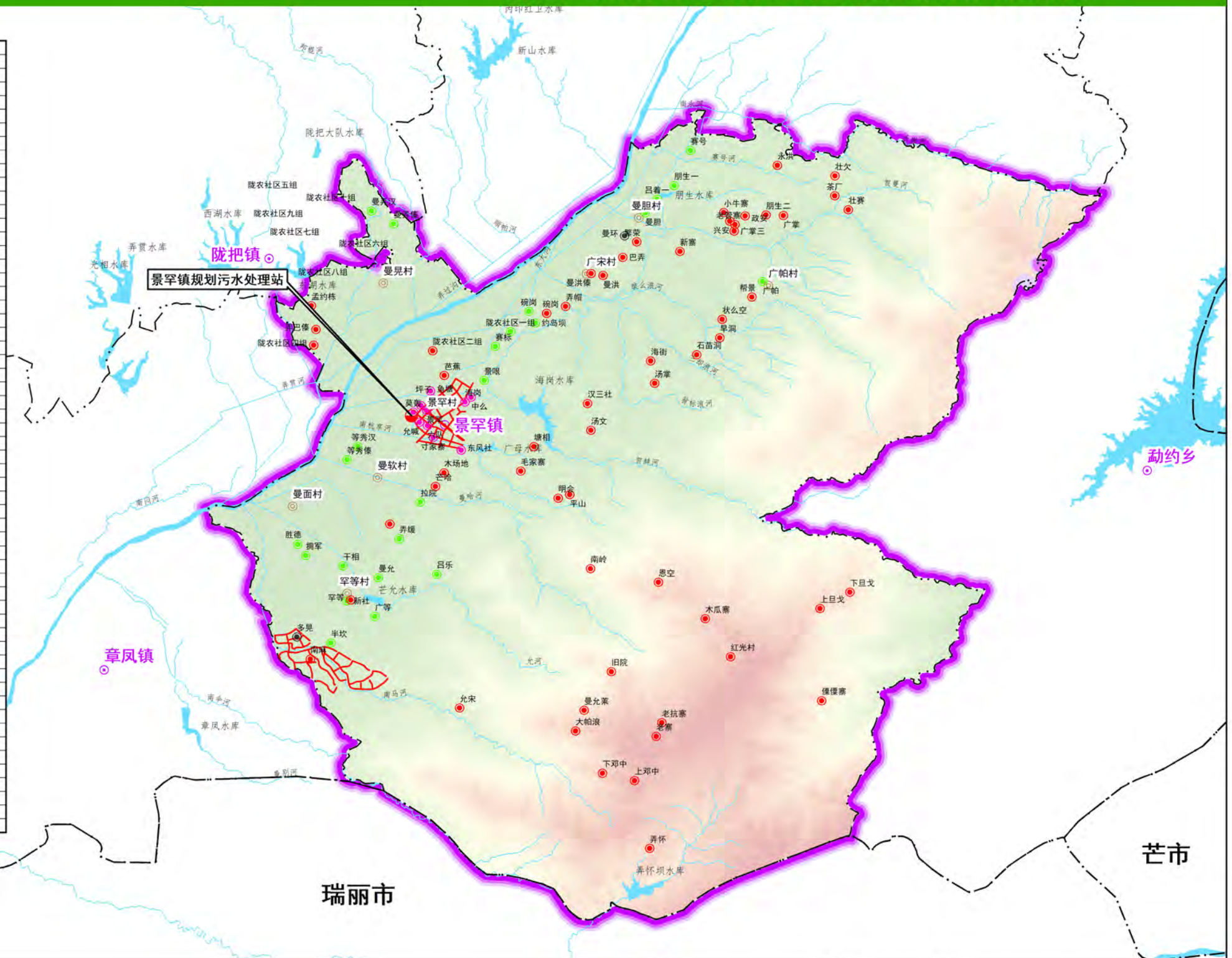
区位示意图



陇川县农村生活污水治理专项规划（2020-2035年）

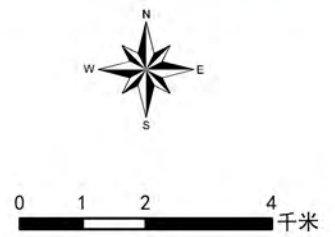
景罕镇农村生活污水治理模式规划图

| 序号 | 行政村 | 自然村 | 治理模式 | 序号 | 行政村 | 自然村 | 治理模式 |
|----|---------|-------|--------------|-----|---------|--------|--------------|
| 1 | 景罕村民委员会 | 景罕 | 接入市政管网+污水处理厂 | 58 | 罕等村民委员会 | 广等 | 常规模式 |
| 2 | 景罕村民委员会 | 姐帽 | 接入市政管网+污水处理厂 | 59 | 罕等村民委员会 | 半坎 | 常规模式 |
| 3 | 景罕村民委员会 | 莫亥 | 接入市政管网+污水处理厂 | 60 | 罕等村民委员会 | 星红 | 常规模式 |
| 4 | 景罕村民委员会 | 允喊 | 接入市政管网+污水处理厂 | 61 | 罕等村民委员会 | 南麻 | 简单模式 |
| 5 | 景罕村民委员会 | 东大沟 | 接入市政管网+污水处理厂 | 62 | 罕等村民委员会 | 中么 | 简单模式 |
| 6 | 景罕村民委员会 | 鱼塘 | 接入市政管网+污水处理厂 | 63 | 曼晃村民委员会 | 坪山 | 常规模式 |
| 7 | 景罕村民委员会 | 坪子 | 接入市政管网+污水处理厂 | 64 | 曼晃村民委员会 | 曼弄汉 | 常规模式 |
| 8 | 景罕村民委员会 | 寸家寨 | 接入市政管网+污水处理厂 | 65 | 曼晃村民委员会 | 托盘山 | 简单模式 |
| 9 | 景罕村民委员会 | 等秀傣组 | 常规模式 | 66 | 曼晃村民委员会 | 迈参坝 | 简单模式 |
| 10 | 景罕村民委员会 | 等秀汉组 | 常规模式 | 67 | 曼晃村民委员会 | 曼弄傣 | 常规模式 |
| 11 | 景罕村民委员会 | 东风社 | 接入市政管网+污水处理厂 | 68 | 曼晃村民委员会 | 曼弄傣 | 简单模式 |
| 12 | 景罕村民委员会 | 海岗 | 接入市政管网+污水处理厂 | 69 | 曼晃村民委员会 | 坡坎 | 简单模式 |
| 13 | 景罕村民委员会 | 景眼小组 | 常规模式 | 70 | 曼晃村民委员会 | 弄巴汉 | 简单模式 |
| 14 | 景罕村民委员会 | 芭蕉小组 | 简单模式 | 71 | 曼晃村民委员会 | 弄巴傣 | 简单模式 |
| 15 | 景罕村民委员会 | 拉院小组 | 常规模式 | 72 | 曼晃村民委员会 | 孟约栋 | 简单模式 |
| 16 | 景罕村民委员会 | 六队 | 接入市政管网+污水处理厂 | 73 | 曼胆村民委员会 | 永洪小组 | 简单模式 |
| 17 | 景罕村民委员会 | 芒哈小组 | 简单模式 | 74 | 曼胆村民委员会 | 赛号小组 | 常规模式 |
| 18 | 景罕村民委员会 | 木场地 | 简单模式 | 75 | 曼胆村民委员会 | 朋生一小组 | 常规模式 |
| 19 | 景罕村民委员会 | 毛家寨小组 | 简单模式 | 76 | 曼胆村民委员会 | 吕着一小组 | 常规模式 |
| 20 | 景罕村民委员会 | 赛标 | 常规模式 | 77 | 曼胆村民委员会 | 曼胆小组 | 常规模式 |
| 21 | 景罕村民委员会 | 碗尚小组 | 常规模式 | 78 | 曼胆村民委员会 | 新寨 | 简单模式 |
| 22 | 景罕村民委员会 | 约岛坝小组 | 常规模式 | 79 | 曼胆村民委员会 | 繁荣小组 | 简单模式 |
| 23 | 景罕村民委员会 | 允喊小组 | 接入市政管网+污水处理厂 | 80 | 曼胆村民委员会 | 巴弄小组 | 简单模式 |
| 24 | 景罕村民委员会 | 中么小组 | 接入市政管网+污水处理厂 | 81 | 曼胆村民委员会 | 曼洪小组 | 简单模式 |
| 25 | 曼软村民委员会 | 大理寨 | 简单模式 | 82 | 广宋村民委员会 | 石苗洞小组 | 简单模式 |
| 26 | 曼软村民委员会 | 下旦戈 | 简单模式 | 83 | 广宋村民委员会 | 早洞小组 | 简单模式 |
| 27 | 曼软村民委员会 | 思空 | 简单模式 | 84 | 广宋村民委员会 | 弄帽小组 | 简单模式 |
| 28 | 曼软村民委员会 | 上旦戈 | 简单模式 | 85 | 广宋村民委员会 | 碗尚三组 | 简单模式 |
| 29 | 曼软村民委员会 | 红光村 | 简单模式 | 86 | 广宋村民委员会 | 曼洪小组 | 简单模式 |
| 30 | 曼软村民委员会 | 傣寨 | 简单模式 | 87 | 广宋村民委员会 | 海街小组 | 简单模式 |
| 31 | 曼软村民委员会 | 明会 | 简单模式 | 88 | 广宋村民委员会 | 状么空小组 | 简单模式 |
| 32 | 曼软村民委员会 | 木瓜寨 | 简单模式 | 89 | 广宋村民委员会 | 汉三社小组 | 简单模式 |
| 33 | 曼软村民委员会 | 南岭 | 简单模式 | 90 | 广宋村民委员会 | 汤文小组 | 简单模式 |
| 34 | 曼软村民委员会 | 平山 | 简单模式 | 91 | 广宋村民委员会 | 汤掌小组 | 简单模式 |
| 35 | 曼软村民委员会 | 塘相 | 简单模式 | 92 | 广帕村民委员会 | 帮景 | 简单模式 |
| 36 | 曼软村民委员会 | 海街坝 | 简单模式 | 93 | 广帕村民委员会 | 广帕 | 常规模式 |
| 37 | 曼软村民委员会 | 尖坡 | 强化模式 | 94 | 广帕村民委员会 | 广掌山 | 简单模式 |
| 38 | 曼面村民委员会 | 红旗社小组 | 简单模式 | 95 | 广帕村民委员会 | 朋生二 | 简单模式 |
| 39 | 曼面村民委员会 | 下邓中小组 | 简单模式 | 96 | 广帕村民委员会 | 杜作山 | 简单模式 |
| 40 | 曼面村民委员会 | 曼允寨小组 | 简单模式 | 97 | 广帕村民委员会 | 壮赛 | 简单模式 |
| 41 | 曼面村民委员会 | 允宋小组 | 简单模式 | 98 | 广帕村民委员会 | 壮欠 | 简单模式 |
| 42 | 曼面村民委员会 | 上邓中小组 | 简单模式 | 99 | 广帕村民委员会 | 广掌 | 简单模式 |
| 43 | 曼面村民委员会 | 大帕浪小组 | 简单模式 | 100 | 广帕村民委员会 | 茶厂 | 简单模式 |
| 44 | 曼面村民委员会 | 旧院小组 | 简单模式 | 101 | 广帕村民委员会 | 政安 | 简单模式 |
| 45 | 曼面村民委员会 | 小帕浪小组 | 简单模式 | 102 | 广帕村民委员会 | 老管寨 | 简单模式 |
| 46 | 曼面村民委员会 | 老抗寨小组 | 简单模式 | 103 | 广帕村民委员会 | 广掌三 | 简单模式 |
| 47 | 曼面村民委员会 | 老寨 | 简单模式 | 104 | 广帕村民委员会 | 兴安 | 简单模式 |
| 48 | 曼面村民委员会 | 弄怀 | 简单模式 | 105 | 广帕村民委员会 | 小牛寨 | 简单模式 |
| 49 | 罕等村民委员会 | 新社 | 常规模式 | 106 | 陇农社区 | 陇农社区一组 | 常规模式 |
| 50 | 罕等村民委员会 | 霸遮 | 常规模式 | 107 | 陇农社区 | 陇农社区二组 | 简单模式 |
| 51 | 罕等村民委员会 | 弄缓 | 常规模式 | 108 | 陇农社区 | 陇农社区四组 | 简单模式 |
| 52 | 罕等村民委员会 | 吕乐 | 常规模式 | 109 | 陇农社区 | 陇农社区五组 | 简单模式 |
| 53 | 罕等村民委员会 | 曼允 | 常规模式 | 110 | 陇农社区 | 陇农社区六组 | 简单模式 |
| 54 | 罕等村民委员会 | 干相 | 常规模式 | 111 | 陇农社区 | 陇农社区七组 | 接入市政管网+污水处理厂 |
| 55 | 罕等村民委员会 | 拥军 | 常规模式 | 112 | 陇农社区 | 陇农社区八组 | 常规模式 |
| 56 | 罕等村民委员会 | 胜德 | 常规模式 | 113 | 陇农社区 | 陇农社区九组 | 常规模式 |
| 57 | 罕等村民委员会 | 罕等 | 简单模式 | 114 | 陇农社区 | 陇农社区十组 | 简单模式 |



图例

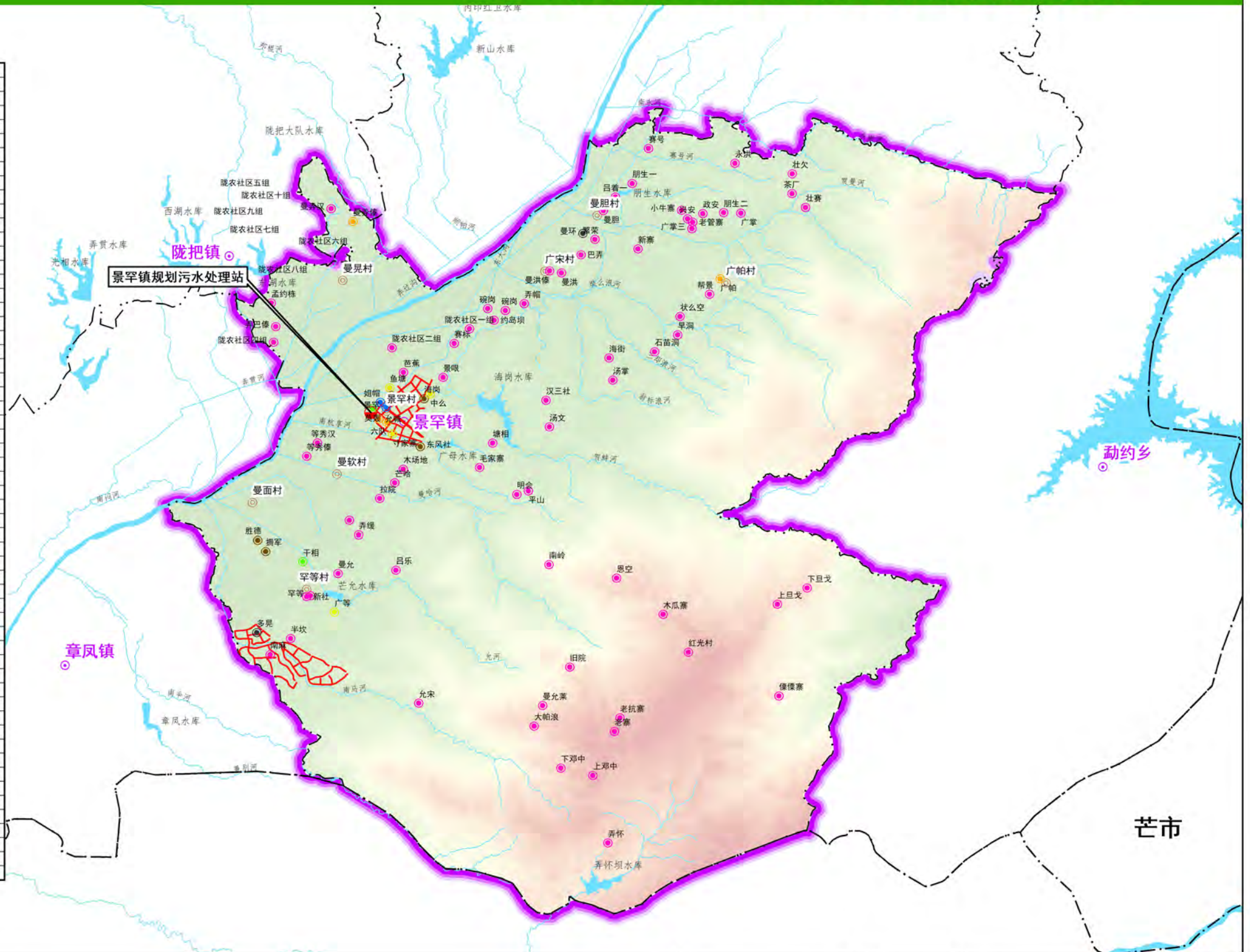
- 乡、镇政府所在地
- 行政村
- 河流
- 湖泊、水库
- 污水管网
- 已建污水处理设施村庄
- 规划污水处理站
- 简单模式
- 常规模式
- 接入市政管网+污水处理厂



陇川县农村生活污水治理专项规划（2020-2035年）

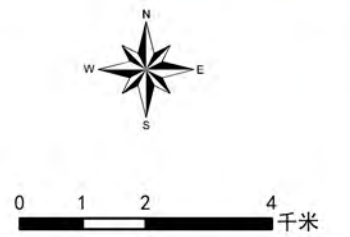
景罕镇农村生活污水治理分期实施规划图

| 序号 | 行政村 | 自然村 | 实施期限 | 序号 | 行政村 | 自然村 | 实施期限 |
|----|---------|-------|----------------|-----|---------|--------|----------------|
| 1 | 景罕村民委员会 | 景罕 | 中期（2021年） | 58 | 罕等村民委员会 | 广等 | 中期（2025年） |
| 2 | 景罕村民委员会 | 姐帽 | 中期（2021年） | 59 | 罕等村民委员会 | 半坎 | 远期（2026-2035年） |
| 3 | 景罕村民委员会 | 莫奘 | 中期（2023年） | 60 | 罕等村民委员会 | 星红 | 远期（2026-2035年） |
| 4 | 景罕村民委员会 | 允臧 | 中期（2022年） | 61 | 罕等村民委员会 | 南麻 | 远期（2026-2035年） |
| 5 | 景罕村民委员会 | 东大沟 | 中期（2023年） | 62 | 罕等村民委员会 | 中么 | 远期（2026-2035年） |
| 6 | 景罕村民委员会 | 鱼塘 | 中期（2025年） | 63 | 曼晃村民委员会 | 坪山 | 远期（2026-2035年） |
| 7 | 景罕村民委员会 | 坪子 | 中期（2024年） | 64 | 曼晃村民委员会 | 曼弄汉 | 远期（2026-2035年） |
| 8 | 景罕村民委员会 | 寸家寨 | 中期（2025年） | 65 | 曼晃村民委员会 | 托盘山 | 远期（2026-2035年） |
| 9 | 景罕村民委员会 | 等秀傣组 | 远期（2026-2035年） | 66 | 曼晃村民委员会 | 迈参坝 | 远期（2026-2035年） |
| 10 | 景罕村民委员会 | 等秀汉组 | 远期（2026-2035年） | 67 | 曼晃村民委员会 | 曼弄傣 | 中期（2022年） |
| 11 | 景罕村民委员会 | 东风社 | 中期（2024年） | 68 | 曼晃村民委员会 | 曼晃傣 | 远期（2026-2035年） |
| 12 | 景罕村民委员会 | 海岗 | 中期（2024年） | 69 | 曼晃村民委员会 | 坡坎 | 远期（2026-2035年） |
| 13 | 景罕村民委员会 | 景眼小组 | 远期（2026-2035年） | 70 | 曼晃村民委员会 | 弄巴汉 | 远期（2026-2035年） |
| 14 | 景罕村民委员会 | 芭蕉小组 | 远期（2026-2035年） | 71 | 曼晃村民委员会 | 弄巴傣 | 远期（2026-2035年） |
| 15 | 景罕村民委员会 | 拉院小组 | 远期（2026-2035年） | 72 | 曼晃村民委员会 | 孟约栋 | 远期（2026-2035年） |
| 16 | 景罕村民委员会 | 六队 | 中期（2022年） | 73 | 曼晃村民委员会 | 永洪小组 | 远期（2026-2035年） |
| 17 | 景罕村民委员会 | 芒哈小组 | 远期（2026-2035年） | 74 | 曼晃村民委员会 | 寨号小组 | 远期（2026-2035年） |
| 18 | 景罕村民委员会 | 木场地 | 远期（2026-2035年） | 75 | 曼晃村民委员会 | 册生一小组 | 远期（2026-2035年） |
| 19 | 景罕村民委员会 | 毛家寨小组 | 远期（2026-2035年） | 76 | 曼晃村民委员会 | 吕着一小组 | 远期（2026-2035年） |
| 20 | 景罕村民委员会 | 赛标 | 远期（2026-2035年） | 77 | 曼晃村民委员会 | 曼胆小组 | 远期（2026-2035年） |
| 21 | 景罕村民委员会 | 碗岗小组 | 远期（2026-2035年） | 78 | 曼晃村民委员会 | 新寨 | 远期（2026-2035年） |
| 22 | 景罕村民委员会 | 约岛坝小组 | 远期（2026-2035年） | 79 | 曼晃村民委员会 | 繁荣小组 | 远期（2026-2035年） |
| 23 | 景罕村民委员会 | 允臧小组 | 中期（2023年） | 80 | 曼晃村民委员会 | 巴弄小组 | 远期（2026-2035年） |
| 24 | 景罕村民委员会 | 中么小组 | 中期（2025年） | 81 | 曼晃村民委员会 | 曼洪傣小组 | 远期（2026-2035年） |
| 25 | 曼软村民委员会 | 大理寨 | 远期（2026-2035年） | 82 | 广宋村民委员会 | 石苗洞小组 | 远期（2026-2035年） |
| 26 | 曼软村民委员会 | 下旦戈 | 远期（2026-2035年） | 83 | 广宋村民委员会 | 旱洞小组 | 远期（2026-2035年） |
| 27 | 曼软村民委员会 | 恩空 | 远期（2026-2035年） | 84 | 广宋村民委员会 | 弄帽小组 | 远期（2026-2035年） |
| 28 | 曼软村民委员会 | 上旦戈 | 远期（2026-2035年） | 85 | 广宋村民委员会 | 碗岗三组 | 远期（2026-2035年） |
| 29 | 曼软村民委员会 | 红光村 | 远期（2026-2035年） | 86 | 广宋村民委员会 | 曼洪小组 | 远期（2026-2035年） |
| 30 | 曼软村民委员会 | 傣傣寨 | 远期（2026-2035年） | 87 | 广宋村民委员会 | 海街小组 | 远期（2026-2035年） |
| 31 | 曼软村民委员会 | 明会 | 远期（2026-2035年） | 88 | 广宋村民委员会 | 状么空小组 | 远期（2026-2035年） |
| 32 | 曼软村民委员会 | 木瓜寨 | 远期（2026-2035年） | 89 | 广宋村民委员会 | 汉三社小组 | 远期（2026-2035年） |
| 33 | 曼软村民委员会 | 南岭 | 远期（2026-2035年） | 90 | 广宋村民委员会 | 汤文小组 | 远期（2026-2035年） |
| 34 | 曼软村民委员会 | 平山 | 远期（2026-2035年） | 91 | 广宋村民委员会 | 汤掌小组 | 远期（2026-2035年） |
| 35 | 曼软村民委员会 | 塘相 | 远期（2026-2035年） | 92 | 广帕村民委员会 | 帮景 | 远期（2026-2035年） |
| 36 | 曼软村民委员会 | 海街坝 | 远期（2026-2035年） | 93 | 广帕村民委员会 | 广帕 | 中期（2022年） |
| 37 | 曼软村民委员会 | 尖坡 | 中期（2021年） | 94 | 广帕村民委员会 | 广掌山 | 远期（2026-2035年） |
| 38 | 曼面村民委员会 | 红旗社小组 | 远期（2026-2035年） | 95 | 广帕村民委员会 | 册生二 | 远期（2026-2035年） |
| 39 | 曼面村民委员会 | 下邓中小组 | 远期（2026-2035年） | 96 | 广帕村民委员会 | 杜作山 | 远期（2026-2035年） |
| 40 | 曼面村民委员会 | 曼允寨小组 | 远期（2026-2035年） | 97 | 广帕村民委员会 | 壮赛 | 远期（2026-2035年） |
| 41 | 曼面村民委员会 | 允宋小组 | 远期（2026-2035年） | 98 | 广帕村民委员会 | 壮欠 | 远期（2026-2035年） |
| 42 | 曼面村民委员会 | 上邓中小组 | 远期（2026-2035年） | 99 | 广帕村民委员会 | 广掌 | 远期（2026-2035年） |
| 43 | 曼面村民委员会 | 大帕浪小组 | 远期（2026-2035年） | 100 | 广帕村民委员会 | 茶厂 | 远期（2026-2035年） |
| 44 | 曼面村民委员会 | 旧院小组 | 远期（2026-2035年） | 101 | 广帕村民委员会 | 政安 | 远期（2026-2035年） |
| 45 | 曼面村民委员会 | 小帕浪小组 | 远期（2026-2035年） | 102 | 广帕村民委员会 | 老管寨 | 远期（2026-2035年） |
| 46 | 曼面村民委员会 | 老抗寨小组 | 远期（2026-2035年） | 103 | 广帕村民委员会 | 广掌三 | 远期（2026-2035年） |
| 47 | 曼面村民委员会 | 老寨 | 远期（2026-2035年） | 104 | 广帕村民委员会 | 兴安 | 远期（2026-2035年） |
| 48 | 曼面村民委员会 | 弄怀 | 远期（2026-2035年） | 105 | 广帕村民委员会 | 小牛寨 | 远期（2026-2035年） |
| 49 | 罕等村民委员会 | 新社 | 远期（2026-2035年） | 106 | 陇农社区 | 陇农社区一组 | 远期（2026-2035年） |
| 50 | 罕等村民委员会 | 霸遍 | 中期（2023年） | 107 | 陇农社区 | 陇农社区二组 | 远期（2026-2035年） |
| 51 | 罕等村民委员会 | 弄缓 | 远期（2026-2035年） | 108 | 陇农社区 | 陇农社区四组 | 远期（2026-2035年） |
| 52 | 罕等村民委员会 | 吕乐 | 远期（2026-2035年） | 109 | 陇农社区 | 陇农社区五组 | 远期（2026-2035年） |
| 53 | 罕等村民委员会 | 曼允 | 远期（2026-2035年） | 110 | 陇农社区 | 陇农社区六组 | 远期（2026-2035年） |
| 54 | 罕等村民委员会 | 干相 | 中期（2023年） | 111 | 陇农社区 | 陇农社区七组 | 中期（2022年） |
| 55 | 罕等村民委员会 | 拥军 | 中期（2024年） | 112 | 陇农社区 | 陇农社区八组 | 中期（2024年） |
| 56 | 罕等村民委员会 | 胜德 | 中期（2024年） | 113 | 陇农社区 | 陇农社区九组 | 中期（2024年） |
| 57 | 罕等村民委员会 | 罕等 | 远期（2026-2035年） | 114 | 陇农社区 | 陇农社区十组 | 远期（2026-2035年） |



图例

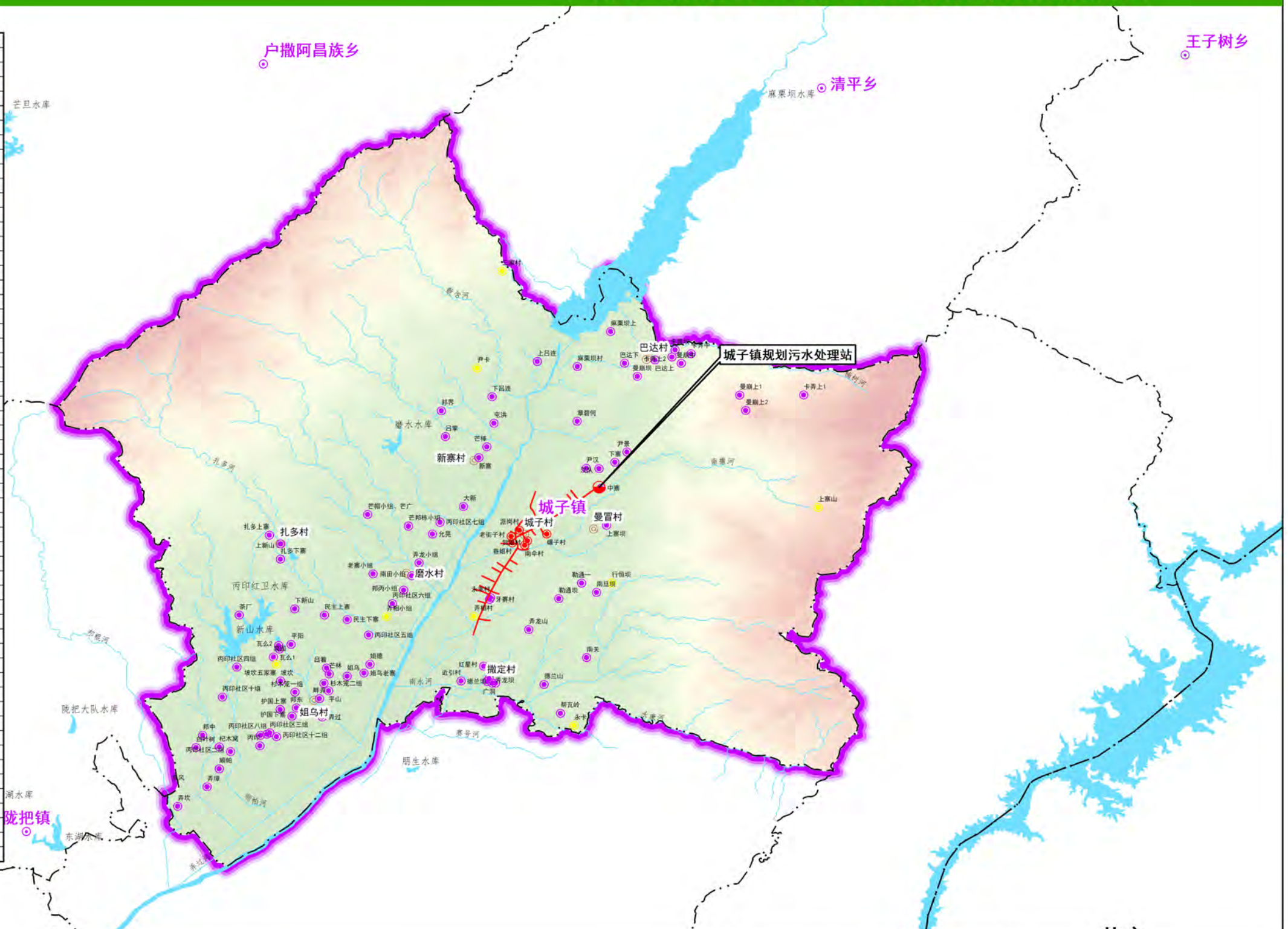
- 污水管网
- 已建污水处理设施村庄
- 规划污水处理站
- 中期（2021年）
- 中期（2022年）
- 中期（2023年）
- 中期（2024年）
- 中期（2025年）
- 中期（2026-2035年）



陇川县农村生活污水治理专项规划（2020-2035年）

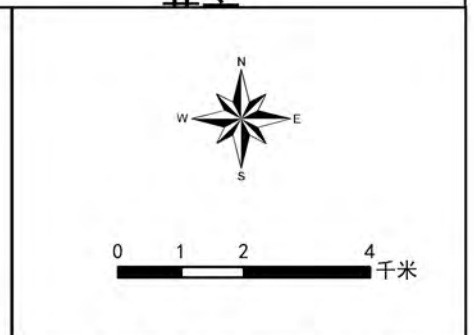
城子镇农村生活污水收集模式规划图

| 序号 | 行政村 | 自然村 | 收集模式 | 序号 | 行政村 | 自然村 | 收集模式 |
|----|---------|---------|------|-----|---------|---------|------|
| 1 | 城子村民委员会 | 和昌村 | 分散 | 57 | 撒定村民委员会 | 德兰山 | 集中 |
| 2 | 城子村民委员会 | 贺姐村 | 纳管 | 58 | 撒定村民委员会 | 南关 | 集中 |
| 3 | 城子村民委员会 | 红星村 | 集中 | 59 | 撒定村民委员会 | 帮瓦岭 | 集中 |
| 4 | 城子村民委员会 | 近引村 | 集中 | 60 | 撒定村民委员会 | 永卡 | 分散 |
| 5 | 城子村民委员会 | 老街子村 | 纳管 | 61 | 姐乌村民委员会 | 邦东 | 集中 |
| 6 | 城子村民委员会 | 南伞村 | 纳管 | 62 | 姐乌村民委员会 | 白叶树 | 集中 |
| 7 | 城子村民委员会 | 碾子村 | 纳管 | 63 | 姐乌村民委员会 | 邦中 | 集中 |
| 8 | 城子村民委员会 | 派岗村 | 纳管 | 64 | 姐乌村民委员会 | 护国上寨 | 集中 |
| 9 | 城子村民委员会 | 麻栗坝村 | 集中 | 65 | 姐乌村民委员会 | 护国下寨 | 集中 |
| 10 | 城子村民委员会 | 巷姐村 | 纳管 | 66 | 姐乌村民委员会 | 弄过 | 集中 |
| 11 | 城子村民委员会 | 牙寨村 | 纳管 | 67 | 姐乌村民委员会 | 丙印 | 集中 |
| 12 | 城子村民委员会 | 永幸村 | 纳管 | 68 | 姐乌村民委员会 | 菜园 | 集中 |
| 13 | 城子村民委员会 | 弄相村 | 分散 | 69 | 姐乌村民委员会 | 东风 | 集中 |
| 14 | 曼冒村民委员会 | 上寨山村小组 | 分散 | 70 | 姐乌村民委员会 | 姐德 | 集中 |
| 15 | 曼冒村民委员会 | 上寨坝村民小组 | 集中 | 71 | 姐乌村民委员会 | 姐乌 | 集中 |
| 16 | 曼冒村民委员会 | 中寨村民小组 | 集中 | 72 | 姐乌村民委员会 | 芒林 | 集中 |
| 17 | 曼冒村民委员会 | 汉队村民小组 | 集中 | 73 | 姐乌村民委员会 | 平山 | 集中 |
| 18 | 曼冒村民委员会 | 下寨村民小组 | 集中 | 74 | 姐乌村民委员会 | 杉木笼二组 | 集中 |
| 19 | 曼冒村民委员会 | 勒通坝村民小组 | 集中 | 75 | 姐乌村民委员会 | 弄璋 | 集中 |
| 20 | 曼冒村民委员会 | 行恒坝村民小组 | 分散 | 76 | 姐乌村民委员会 | 顺帕 | 集中 |
| 21 | 曼冒村民委员会 | 南旦坝村民小组 | 集中 | 77 | 姐乌村民委员会 | 坡坎 | 集中 |
| 22 | 曼冒村民委员会 | 勒通一 | 集中 | 78 | 姐乌村民委员会 | 杉木笼一组 | 集中 |
| 23 | 曼冒村民委员会 | 双江坝 | 分散 | 79 | 姐乌村民委员会 | 杞木窝 | 集中 |
| 24 | 曼冒村民委员会 | 五七工厂旁 | 分散 | 80 | 姐乌村民委员会 | 畔弄 | 集中 |
| 25 | 曼冒村民委员会 | 章必河移民新村 | 分散 | 81 | 姐乌村民委员会 | 弄坎 | 集中 |
| 26 | 曼冒村民委员会 | 工程队片 | 分散 | 82 | 姐乌村民委员会 | 姐乌老寨 | 集中 |
| 27 | 新寨村民委员会 | 邦界 | 集中 | 83 | 姐乌村民委员会 | 坡坎五家寨 | 分散 |
| 28 | 新寨村民委员会 | 大新 | 集中 | 84 | 扎多村民委员会 | 茶厂 | 集中 |
| 29 | 新寨村民委员会 | 吕掌 | 集中 | 85 | 扎多村民委员会 | 扎多上寨 | 集中 |
| 30 | 新寨村民委员会 | 芒棒 | 集中 | 86 | 扎多村民委员会 | 扎多下寨 | 集中 |
| 31 | 新寨村民委员会 | 三家村 | 分散 | 87 | 扎多村民委员会 | 上新山 | 集中 |
| 32 | 新寨村民委员会 | 上吕连 | 集中 | 88 | 扎多村民委员会 | 下新山 | 集中 |
| 33 | 新寨村民委员会 | 屯洪 | 集中 | 89 | 扎多村民委员会 | 民主上寨 | 集中 |
| 34 | 新寨村民委员会 | 下吕连 | 集中 | 90 | 扎多村民委员会 | 民主下寨 | 集中 |
| 35 | 新寨村民委员会 | 新寨 | 集中 | 91 | 扎多村民委员会 | 吕着 | 集中 |
| 36 | 新寨村民委员会 | 尹卡 | 分散 | 92 | 扎多村民委员会 | 瓦么1 | 集中 |
| 37 | 新寨村民委员会 | 允晃 | 集中 | 93 | 扎多村民委员会 | 瓦么2 | 集中 |
| 38 | 巴达村民委员会 | 巴达上 | 集中 | 94 | 扎多村民委员会 | 平阳 | 集中 |
| 39 | 巴达村民委员会 | 巴达下 | 集中 | 95 | 磨水村民委员会 | 芒帽小组、芒广 | 集中 |
| 40 | 巴达村民委员会 | 卡弄中 | 集中 | 96 | 磨水村民委员会 | 老寨小组 | 集中 |
| 41 | 巴达村民委员会 | 卡弄上1 | 集中 | 97 | 磨水村民委员会 | 芒邦栋小组 | 集中 |
| 42 | 巴达村民委员会 | 卡弄坝 | 集中 | 98 | 磨水村民委员会 | 弄龙小组 | 集中 |
| 43 | 巴达村民委员会 | 曼崩坝 | 集中 | 99 | 磨水村民委员会 | 南田小组 | 集中 |
| 44 | 巴达村民委员会 | 曼崩中 | 集中 | 100 | 磨水村民委员会 | 邦丙小组 | 集中 |
| 45 | 巴达村民委员会 | 曼崩上1 | 集中 | 101 | 磨水村民委员会 | 弄相小组 | 分散 |
| 46 | 巴达村民委员会 | 尹汉 | 集中 | 102 | 丙印社区 | 丙印社区二组 | 集中 |
| 47 | 巴达村民委员会 | 尹景 | 集中 | 103 | 丙印社区 | 丙印社区三组 | 集中 |
| 48 | 巴达村民委员会 | 麻栗坝上 | 集中 | 104 | 丙印社区 | 丙印社区八组 | 集中 |
| 49 | 巴达村民委员会 | 曼崩上2 | 集中 | 105 | 丙印社区 | 丙印社区十一组 | 集中 |
| 50 | 巴达村民委员会 | 卡弄上2 | 集中 | 106 | 丙印社区 | 丙印社区四组 | 集中 |
| 51 | 巴达村民委员会 | 章碧何 | 集中 | 107 | 丙印社区 | 丙印社区五组 | 集中 |
| 52 | 撒定村民委员会 | 帮瓦岭坝 | 集中 | 108 | 丙印社区 | 丙印社区六组 | 集中 |
| 53 | 撒定村民委员会 | 弄龙坝 | 集中 | 109 | 丙印社区 | 丙印社区七组 | 集中 |
| 54 | 撒定村民委员会 | 德兰坝 | 集中 | 110 | 丙印社区 | 丙印社区十组 | 集中 |
| 55 | 撒定村民委员会 | 广洞 | 集中 | 111 | 丙印社区 | 丙印社区十二组 | 集中 |
| 56 | 撒定村民委员会 | 弄龙山 | 集中 | | | | |



图例

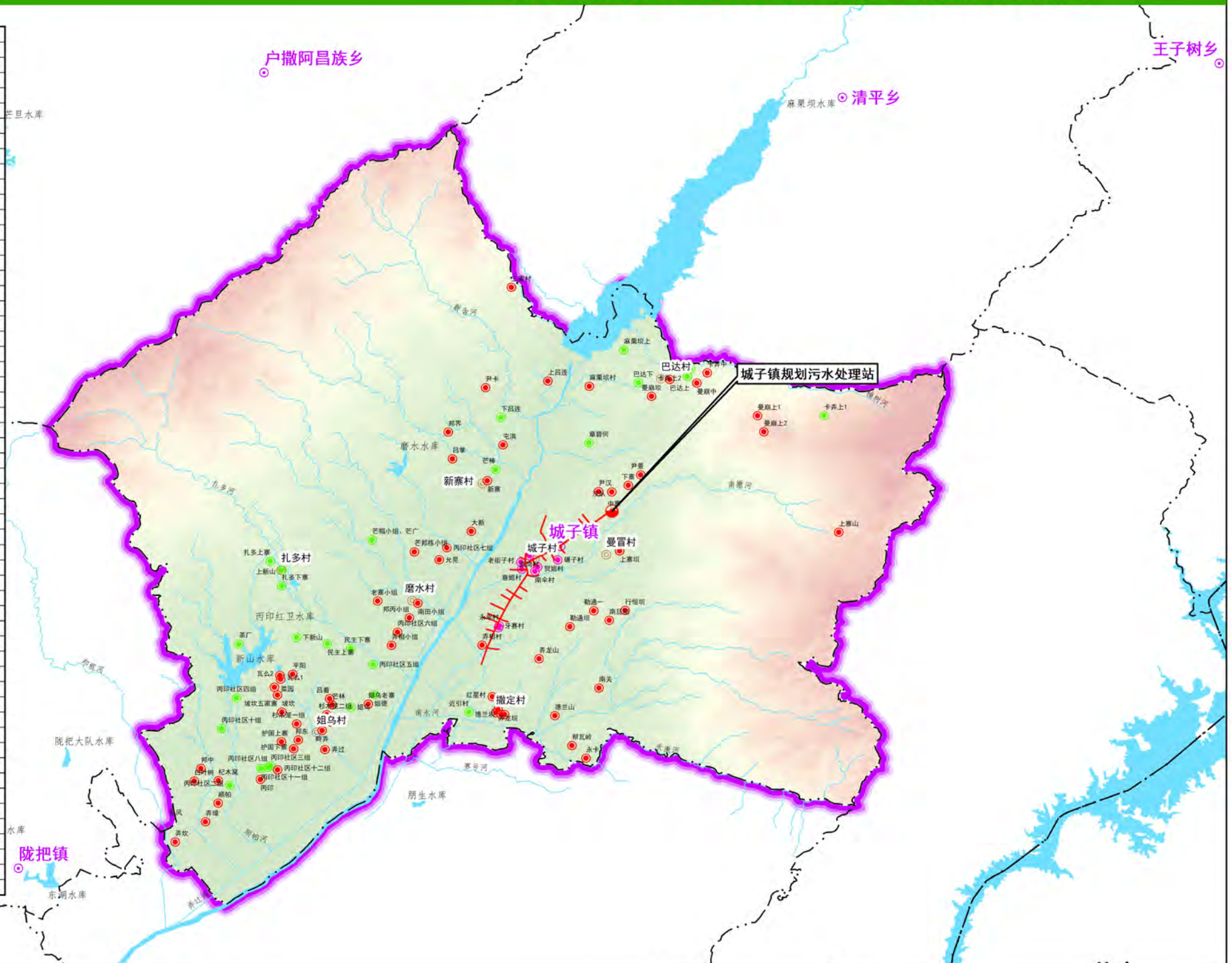
- 乡、镇政府所在地
- ◎ 行政村
- 河流
- 湖泊、水库
- 规划污水处理站
- 污水管网
- 新建分散处理村庄
- 新建集中处理村庄
- 新建纳管处理村庄



陇川县农村生活污水治理专项规划（2020-2035年）

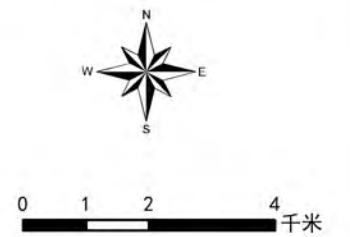
城子镇农村生活污水治理模式规划图

| 序号 | 行政村 | 自然村 | 治理模式 | 序号 | 行政村 | 自然村 | 治理模式 |
|----|---------|---------|--------------|-----|---------|---------|------|
| 1 | 城子村民委员会 | 和昌村 | 简单模式 | 57 | 撒定村民委员会 | 德兰山 | 简单模式 |
| 2 | 城子村民委员会 | 贺姐村 | 接入市政管网+污水处理厂 | 58 | 撒定村民委员会 | 南关 | 简单模式 |
| 3 | 城子村民委员会 | 红星村 | 简单模式 | 59 | 撒定村民委员会 | 帮瓦岭 | 简单模式 |
| 4 | 城子村民委员会 | 近引村 | 常规模式 | 60 | 撒定村民委员会 | 永卡 | 简单模式 |
| 5 | 城子村民委员会 | 老街子村 | 接入市政管网+污水处理厂 | 61 | 姐乌村民委员会 | 邦东 | 简单模式 |
| 6 | 城子村民委员会 | 南伞村 | 接入市政管网+污水处理厂 | 62 | 姐乌村民委员会 | 白叶树 | 简单模式 |
| 7 | 城子村民委员会 | 碾子村 | 接入市政管网+污水处理厂 | 63 | 姐乌村民委员会 | 邦中 | 简单模式 |
| 8 | 城子村民委员会 | 派岗村 | 接入市政管网+污水处理厂 | 64 | 姐乌村民委员会 | 护国上寨 | 简单模式 |
| 9 | 城子村民委员会 | 麻栗坝村 | 简单模式 | 65 | 姐乌村民委员会 | 护国下寨 | 简单模式 |
| 10 | 城子村民委员会 | 巷姐村 | 接入市政管网+污水处理厂 | 66 | 姐乌村民委员会 | 弄过 | 简单模式 |
| 11 | 城子村民委员会 | 牙寨村 | 接入市政管网+污水处理厂 | 67 | 姐乌村民委员会 | 丙印 | 简单模式 |
| 12 | 城子村民委员会 | 永幸村 | 接入市政管网+污水处理厂 | 68 | 姐乌村民委员会 | 菜园 | 简单模式 |
| 13 | 城子村民委员会 | 弄相村 | 简单模式 | 69 | 姐乌村民委员会 | 东风 | 常规模式 |
| 14 | 曼雷村民委员会 | 上寨山村民小组 | 简单模式 | 70 | 姐乌村民委员会 | 姐德 | 常规模式 |
| 15 | 曼雷村民委员会 | 上寨坝村民小组 | 简单模式 | 71 | 姐乌村民委员会 | 姐乌 | 常规模式 |
| 16 | 曼雷村民委员会 | 中寨村民小组 | 简单模式 | 72 | 姐乌村民委员会 | 芒林 | 简单模式 |
| 17 | 曼雷村民委员会 | 汉队村民小组 | 简单模式 | 73 | 姐乌村民委员会 | 平山 | 简单模式 |
| 18 | 曼雷村民委员会 | 下寨村民小组 | 简单模式 | 74 | 姐乌村民委员会 | 杉木箐二组 | 简单模式 |
| 19 | 曼雷村民委员会 | 勒通坝村民小组 | 简单模式 | 75 | 姐乌村民委员会 | 弄璋 | 简单模式 |
| 20 | 曼雷村民委员会 | 行恒坝村民小组 | 简单模式 | 76 | 姐乌村民委员会 | 顺帕 | 简单模式 |
| 21 | 曼雷村民委员会 | 南旦坝村民小组 | 简单模式 | 77 | 姐乌村民委员会 | 坡坎 | 简单模式 |
| 22 | 曼雷村民委员会 | 勒通一 | 简单模式 | 78 | 姐乌村民委员会 | 杉木箐一组 | 简单模式 |
| 23 | 曼雷村民委员会 | 双江坝 | 简单模式 | 79 | 姐乌村民委员会 | 杞木窝 | 简单模式 |
| 24 | 曼雷村民委员会 | 五七工厂旁 | 简单模式 | 80 | 姐乌村民委员会 | 群弄 | 简单模式 |
| 25 | 曼雷村民委员会 | 章必河移民新村 | 简单模式 | 81 | 姐乌村民委员会 | 弄坎 | 简单模式 |
| 26 | 曼雷村民委员会 | 工程队片 | 简单模式 | 82 | 姐乌村民委员会 | 姐乌老寨 | 简单模式 |
| 27 | 新寨村民委员会 | 邦界 | 简单模式 | 83 | 姐乌村民委员会 | 坡坎五家寨 | 简单模式 |
| 28 | 新寨村民委员会 | 大新 | 简单模式 | 84 | 扎多村民委员会 | 茶厂 | 常规模式 |
| 29 | 新寨村民委员会 | 吕掌 | 简单模式 | 85 | 扎多村民委员会 | 扎多上寨 | 常规模式 |
| 30 | 新寨村民委员会 | 芒棒 | 常规模式 | 86 | 扎多村民委员会 | 扎多下寨 | 常规模式 |
| 31 | 新寨村民委员会 | 三家村 | 简单模式 | 87 | 扎多村民委员会 | 上新山 | 常规模式 |
| 32 | 新寨村民委员会 | 上吕连 | 简单模式 | 88 | 扎多村民委员会 | 下新山 | 常规模式 |
| 33 | 新寨村民委员会 | 屯洪 | 简单模式 | 89 | 扎多村民委员会 | 民主上寨 | 常规模式 |
| 34 | 新寨村民委员会 | 下吕连 | 常规模式 | 90 | 扎多村民委员会 | 民主下寨 | 常规模式 |
| 35 | 新寨村民委员会 | 新寨 | 简单模式 | 91 | 扎多村民委员会 | 吕着 | 简单模式 |
| 36 | 新寨村民委员会 | 尹卡 | 简单模式 | 92 | 扎多村民委员会 | 瓦么1 | 简单模式 |
| 37 | 新寨村民委员会 | 允晃 | 简单模式 | 93 | 扎多村民委员会 | 瓦么2 | 简单模式 |
| 38 | 巴达村民委员会 | 巴达上 | 简单模式 | 94 | 扎多村民委员会 | 平阳 | 简单模式 |
| 39 | 巴达村民委员会 | 巴达下 | 常规模式 | 95 | 磨水村民委员会 | 芒帽小组、芒广 | 常规模式 |
| 40 | 巴达村民委员会 | 卡弄中 | 简单模式 | 96 | 磨水村民委员会 | 老寨小组 | 简单模式 |
| 41 | 巴达村民委员会 | 卡弄上1 | 常规模式 | 97 | 磨水村民委员会 | 芒邦栋小组 | 简单模式 |
| 42 | 巴达村民委员会 | 卡弄坝 | 常规模式 | 98 | 磨水村民委员会 | 弄龙小组 | 简单模式 |
| 43 | 巴达村民委员会 | 曼崩坝 | 简单模式 | 99 | 磨水村民委员会 | 南田小组 | 简单模式 |
| 44 | 巴达村民委员会 | 曼崩中 | 简单模式 | 100 | 磨水村民委员会 | 邦丙小组 | 简单模式 |
| 45 | 巴达村民委员会 | 曼崩上1 | 简单模式 | 101 | 磨水村民委员会 | 弄相小组 | 简单模式 |
| 46 | 巴达村民委员会 | 尹汉 | 简单模式 | 102 | 丙印社区 | 丙印社区二组 | 常规模式 |
| 47 | 巴达村民委员会 | 尹景 | 简单模式 | 103 | 丙印社区 | 丙印社区三组 | 常规模式 |
| 48 | 巴达村民委员会 | 麻栗坝上 | 常规模式 | 104 | 丙印社区 | 丙印社区八组 | 常规模式 |
| 49 | 巴达村民委员会 | 曼崩上2 | 简单模式 | 105 | 丙印社区 | 丙印社区十一组 | 常规模式 |
| 50 | 巴达村民委员会 | 卡弄上2 | 常规模式 | 106 | 丙印社区 | 丙印社区四组 | 常规模式 |
| 51 | 巴达村民委员会 | 章碧何 | 常规模式 | 107 | 丙印社区 | 丙印社区五组 | 常规模式 |
| 52 | 撒定村民委员会 | 帮瓦岭坝 | 简单模式 | 108 | 丙印社区 | 丙印社区六组 | 简单模式 |
| 53 | 撒定村民委员会 | 弄龙坝 | 简单模式 | 109 | 丙印社区 | 丙印社区七组 | 简单模式 |
| 54 | 撒定村民委员会 | 德兰山 | 简单模式 | 110 | 丙印社区 | 丙印社区十组 | 常规模式 |
| 55 | 撒定村民委员会 | 广洞 | 简单模式 | 111 | 丙印社区 | 丙印社区十二组 | 简单模式 |
| 56 | 撒定村民委员会 | 弄龙山 | 简单模式 | | | | |



图例

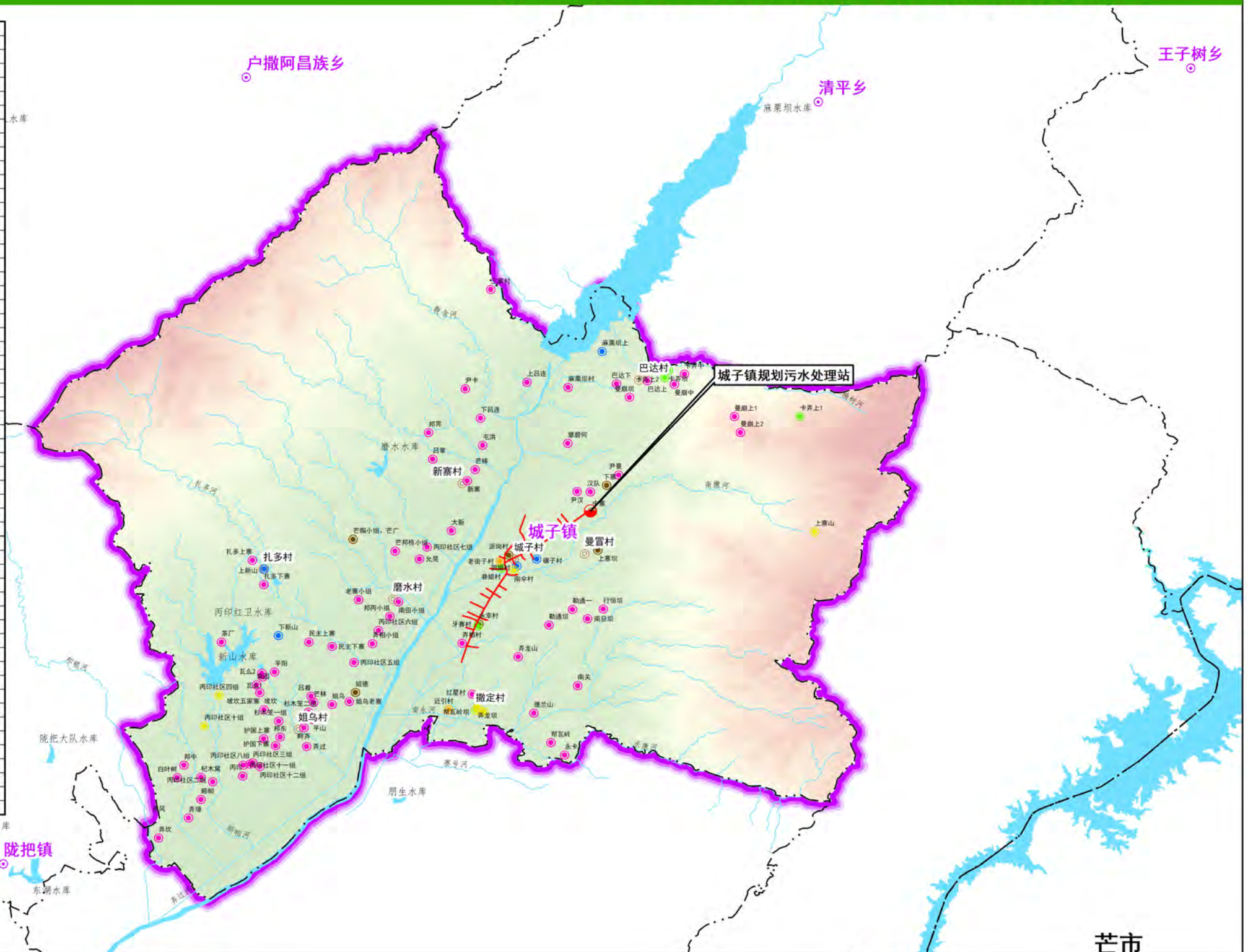
- 乡、镇政府所在地
- 行政村
- 河流
- 湖泊、水库
- 规划污水处理站
- 污水管网
- 简单模式
- 常规模式
- 接入市政管网+污水处理厂



陇川县农村生活污水治理专项规划（2020-2035年）

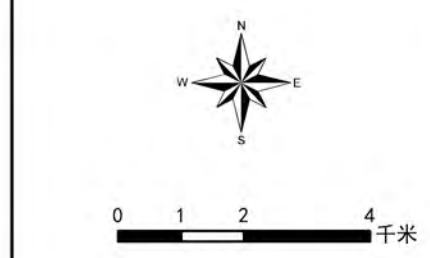
城子镇农村生活污水治理分期实施规划图

| 序号 | 行政村 | 自然村 | 实施期限 | 序号 | 行政村 | 自然村 | 实施期限 |
|----|---------|---------|-----------------|-----|---------|---------|-----------------|
| 1 | 城子村民委员会 | 和昌村 | 远期 (2026-2035年) | 57 | 撤定村民委员会 | 德兰山 | 远期 (2026-2035年) |
| 2 | 城子村民委员会 | 贺姐村 | 中期 (2021年) | 58 | 撤定村民委员会 | 南关 | 远期 (2026-2035年) |
| 3 | 城子村民委员会 | 红星村 | 远期 (2026-2035年) | 59 | 撤定村民委员会 | 帮瓦岭 | 远期 (2026-2035年) |
| 4 | 城子村民委员会 | 近引村 | 中期 (2022年) | 60 | 撤定村民委员会 | 永卡 | 远期 (2026-2035年) |
| 5 | 城子村民委员会 | 老街子村 | 中期 (2022年) | 61 | 姐乌村民委员会 | 邦东 | 远期 (2026-2035年) |
| 6 | 城子村民委员会 | 南伞村 | 中期 (2025年) | 62 | 姐乌村民委员会 | 白叶树 | 远期 (2026-2035年) |
| 7 | 城子村民委员会 | 碾子村 | 中期 (2021年) | 63 | 姐乌村民委员会 | 邦中 | 远期 (2026-2035年) |
| 8 | 城子村民委员会 | 派岗村 | 中期 (2024年) | 64 | 姐乌村民委员会 | 护国上寨 | 远期 (2026-2035年) |
| 9 | 城子村民委员会 | 麻栗坝村 | 远期 (2026-2035年) | 65 | 姐乌村民委员会 | 护国下寨 | 远期 (2026-2035年) |
| 10 | 城子村民委员会 | 巷姐村 | 中期 (2023年) | 66 | 姐乌村民委员会 | 弄过 | 远期 (2026-2035年) |
| 11 | 城子村民委员会 | 牙寨村 | 中期 (2023年) | 67 | 姐乌村民委员会 | 丙印 | 远期 (2026-2035年) |
| 12 | 城子村民委员会 | 永幸村 | 中期 (2024年) | 68 | 姐乌村民委员会 | 菜园 | 远期 (2026-2035年) |
| 13 | 城子村民委员会 | 弄相村 | 远期 (2026-2035年) | 69 | 姐乌村民委员会 | 东风 | 中期 (2022年) |
| 14 | 曼冒村民委员会 | 上寨山村民小组 | 中期 (2025年) | 70 | 姐乌村民委员会 | 姐德 | 中期 (2024年) |
| 15 | 曼冒村民委员会 | 上寨坝村民小组 | 中期 (2024年) | 71 | 姐乌村民委员会 | 姐乌 | 远期 (2026-2035年) |
| 16 | 曼冒村民委员会 | 中寨村民小组 | 中期 (2024年) | 72 | 姐乌村民委员会 | 芒林 | 远期 (2026-2035年) |
| 17 | 曼冒村民委员会 | 汉队村民小组 | 远期 (2026-2035年) | 73 | 姐乌村民委员会 | 平山 | 远期 (2026-2035年) |
| 18 | 曼冒村民委员会 | 下寨村民小组 | 中期 (2024年) | 74 | 姐乌村民委员会 | 杉木笼二组 | 远期 (2026-2035年) |
| 19 | 曼冒村民委员会 | 勒通坝村民小组 | 远期 (2026-2035年) | 75 | 姐乌村民委员会 | 弄璋 | 远期 (2026-2035年) |
| 20 | 曼冒村民委员会 | 行恒坝村民小组 | 远期 (2026-2035年) | 76 | 姐乌村民委员会 | 顺帕 | 远期 (2026-2035年) |
| 21 | 曼冒村民委员会 | 南凹坝村民小组 | 远期 (2026-2035年) | 77 | 姐乌村民委员会 | 坡坎 | 远期 (2026-2035年) |
| 22 | 曼冒村民委员会 | 勒通一 | 远期 (2026-2035年) | 78 | 姐乌村民委员会 | 杉木笼一组 | 远期 (2026-2035年) |
| 23 | 曼冒村民委员会 | 双江坝 | 远期 (2026-2035年) | 79 | 姐乌村民委员会 | 杞木窝 | 远期 (2026-2035年) |
| 24 | 曼冒村民委员会 | 五七工厂旁 | 远期 (2026-2035年) | 80 | 姐乌村民委员会 | 群弄 | 远期 (2026-2035年) |
| 25 | 曼冒村民委员会 | 章必河移民新村 | 远期 (2026-2035年) | 81 | 姐乌村民委员会 | 弄坎 | 远期 (2026-2035年) |
| 26 | 曼冒村民委员会 | 工程队片 | 远期 (2026-2035年) | 82 | 姐乌村民委员会 | 姐乌老寨 | 远期 (2026-2035年) |
| 27 | 新寨村民委员会 | 邦界 | 远期 (2026-2035年) | 83 | 姐乌村民委员会 | 坡坎五家寨 | 远期 (2026-2035年) |
| 28 | 新寨村民委员会 | 大新 | 远期 (2026-2035年) | 84 | 扎多村民委员会 | 茶厂 | 远期 (2026-2035年) |
| 29 | 新寨村民委员会 | 吕掌 | 远期 (2026-2035年) | 85 | 扎多村民委员会 | 扎多上寨 | 远期 (2026-2035年) |
| 30 | 新寨村民委员会 | 芒棒 | 远期 (2026-2035年) | 86 | 扎多村民委员会 | 扎多下寨 | 远期 (2026-2035年) |
| 31 | 新寨村民委员会 | 三家村 | 远期 (2026-2035年) | 87 | 扎多村民委员会 | 上新山 | 中期 (2021年) |
| 32 | 新寨村民委员会 | 上吕连 | 远期 (2026-2035年) | 88 | 扎多村民委员会 | 下新山 | 中期 (2021年) |
| 33 | 新寨村民委员会 | 屯洪 | 远期 (2026-2035年) | 89 | 扎多村民委员会 | 民主上寨 | 远期 (2026-2035年) |
| 34 | 新寨村民委员会 | 下吕连 | 远期 (2026-2035年) | 90 | 扎多村民委员会 | 民主下寨 | 远期 (2026-2035年) |
| 35 | 新寨村民委员会 | 新寨 | 远期 (2026-2035年) | 91 | 扎多村民委员会 | 吕着 | 远期 (2026-2035年) |
| 36 | 新寨村民委员会 | 尹卡 | 远期 (2026-2035年) | 92 | 扎多村民委员会 | 瓦么1 | 远期 (2026-2035年) |
| 37 | 新寨村民委员会 | 允晃 | 远期 (2026-2035年) | 93 | 扎多村民委员会 | 瓦么2 | 远期 (2026-2035年) |
| 38 | 巴达村民委员会 | 巴达上 | 远期 (2026-2035年) | 94 | 扎多村民委员会 | 平阳 | 远期 (2026-2035年) |
| 39 | 巴达村民委员会 | 巴达下 | 远期 (2026-2035年) | 95 | 磨水村民委员会 | 芒帽小组、芒广 | 中期 (2024年) |
| 40 | 巴达村民委员会 | 卡弄中 | 远期 (2026-2035年) | 96 | 磨水村民委员会 | 老寨小组 | 远期 (2026-2035年) |
| 41 | 巴达村民委员会 | 卡弄上1 | 中期 (2023年) | 97 | 磨水村民委员会 | 芒邦株小组 | 远期 (2026-2035年) |
| 42 | 巴达村民委员会 | 卡弄坝 | 中期 (2023年) | 98 | 磨水村民委员会 | 弄龙小组 | 远期 (2026-2035年) |
| 43 | 巴达村民委员会 | 曼崩坝 | 远期 (2026-2035年) | 99 | 磨水村民委员会 | 南田小组 | 远期 (2026-2035年) |
| 44 | 巴达村民委员会 | 曼崩中 | 远期 (2026-2035年) | 100 | 磨水村民委员会 | 邦丙小组 | 远期 (2026-2035年) |
| 45 | 巴达村民委员会 | 曼崩上1 | 远期 (2026-2035年) | 101 | 磨水村民委员会 | 弄相小组 | 远期 (2026-2035年) |
| 46 | 巴达村民委员会 | 尹汉 | 远期 (2026-2035年) | 102 | 丙印社区 | 丙印社区二组 | 远期 (2026-2035年) |
| 47 | 巴达村民委员会 | 尹景 | 远期 (2026-2035年) | 103 | 丙印社区 | 丙印社区三组 | 远期 (2026-2035年) |
| 48 | 巴达村民委员会 | 麻栗坝上 | 中期 (2021年) | 104 | 丙印社区 | 丙印社区八组 | 远期 (2026-2035年) |
| 49 | 巴达村民委员会 | 曼崩上2 | 远期 (2026-2035年) | 105 | 丙印社区 | 丙印社区十一组 | 远期 (2026-2035年) |
| 50 | 巴达村民委员会 | 卡弄上2 | 中期 (2023年) | 106 | 丙印社区 | 丙印社区四组 | 中期 (2025年) |
| 51 | 巴达村民委员会 | 章碧何 | 远期 (2026-2035年) | 107 | 丙印社区 | 丙印社区五组 | 远期 (2026-2035年) |
| 52 | 撤定村民委员会 | 帮瓦岭坝 | 中期 (2025年) | 108 | 丙印社区 | 丙印社区六组 | 远期 (2026-2035年) |
| 53 | 撤定村民委员会 | 弄龙坝 | 中期 (2025年) | 109 | 丙印社区 | 丙印社区七组 | 远期 (2026-2035年) |
| 54 | 撤定村民委员会 | 德兰山 | 中期 (2025年) | 110 | 丙印社区 | 丙印社区十组 | 中期 (2025年) |
| 55 | 撤定村民委员会 | 广洞 | 中期 (2025年) | 111 | 丙印社区 | 丙印社区十二组 | 远期 (2026-2035年) |
| 56 | 撤定村民委员会 | 弄龙山 | 远期 (2026-2035年) | | | | |



图例

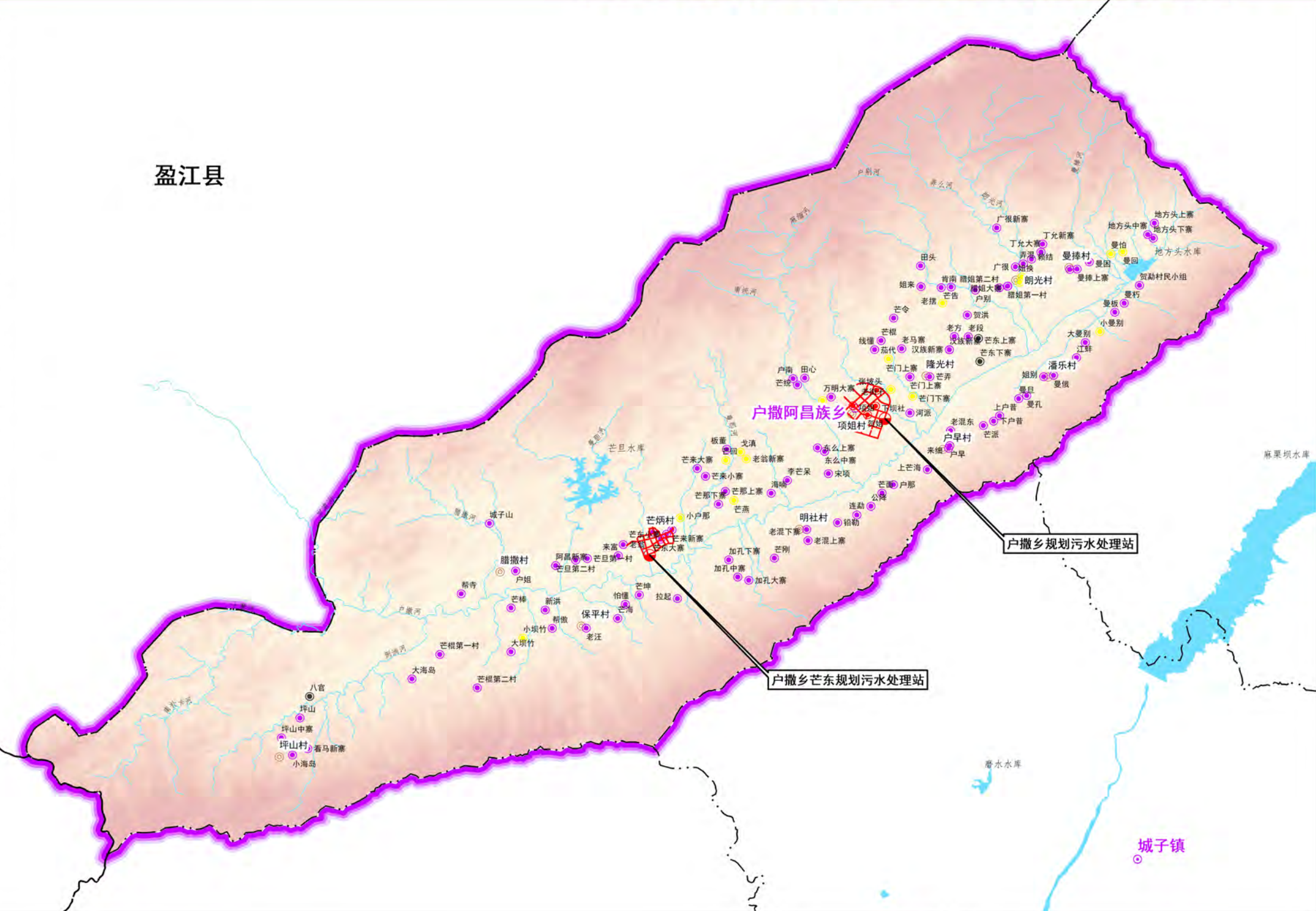
- 乡、镇政府所在地
- 近期 (2020年)
- 中期 (2022年)
- 中期 (2024年)
- 行政村
- 中期 (2021年)
- 中期 (2023年)
- 中期 (2025年)
- 河流
- 规划污水处理站
- 污水管网
- 远期 (2026-2035年)



陇川县农村生活污水治理专项规划（2020-2035年）

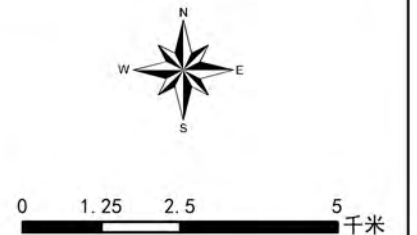
户撒阿昌族乡农村生活污水收集模式规划图

| 序号 | 行政村 | 自然村 | 收集模式 | 序号 | 行政村 | 自然村 | 收集模式 |
|----|---------|-----------|------|-----|---------|----------|------|
| 1 | 项姐村民委员会 | 东么上寨村民小组 | 集中 | 62 | 户早村民委员会 | 来细村民小组 | 集中 |
| 2 | 项姐村民委员会 | 东么中寨村民小组 | 集中 | 63 | 户早村民委员会 | 老混东村民小组 | 集中 |
| 3 | 项姐村民委员会 | 贺姐村民小组 | 纳管 | 64 | 户早村民委员会 | 上户普村民小组 | 集中 |
| 4 | 项姐村民委员会 | 户南村民小组 | 集中 | 65 | 户早村民委员会 | 下户普村民小组 | 集中 |
| 5 | 项姐村民委员会 | 芒统村民小组 | 集中 | 66 | 户早村民委员会 | 上芒海村民小组 | 集中 |
| 6 | 项姐村民委员会 | 宋项村民小组 | 集中 | 67 | 户早村民委员会 | 芒派村民小组 | 集中 |
| 7 | 项姐村民委员会 | 田心村民小组 | 集中 | 68 | 明社村民委员会 | 公隆村民小组 | 集中 |
| 8 | 项姐村民委员会 | 万明大寨村民小组 | 集中 | 69 | 明社村民委员会 | 户那村民小组 | 集中 |
| 9 | 项姐村民委员会 | 万明小寨村民小组 | 分散 | 70 | 明社村民委员会 | 加孔大寨村民小组 | 集中 |
| 10 | 项姐村民委员会 | 下坝社村民小组 | 纳管 | 71 | 明社村民委员会 | 加孔中寨村民小组 | 集中 |
| 11 | 项姐村民委员会 | 项姐村民小组 | 纳管 | 72 | 明社村民委员会 | 加孔下寨村民小组 | 集中 |
| 12 | 项姐村民委员会 | 张坡头村民小组 | 纳管 | 73 | 明社村民委员会 | 老混上寨村民小组 | 集中 |
| 13 | 曼捧村民委员会 | 曼捧上寨村民小组 | 集中 | 74 | 明社村民委员会 | 老混下寨村民小组 | 集中 |
| 14 | 曼捧村民委员会 | 曼捧下寨村民小组 | 集中 | 75 | 明社村民委员会 | 李芒泉村民小组 | 集中 |
| 15 | 曼捧村民委员会 | 地方头上寨村民小组 | 集中 | 76 | 明社村民委员会 | 连勤村民小组 | 集中 |
| 16 | 曼捧村民委员会 | 地方头下寨村民小组 | 集中 | 77 | 明社村民委员会 | 芒刚村民小组 | 集中 |
| 17 | 曼捧村民委员会 | 地方头中寨村民小组 | 集中 | 78 | 明社村民委员会 | 芒面村民小组 | 集中 |
| 18 | 曼捧村民委员会 | 曼因村民小组 | 集中 | 79 | 明社村民委员会 | 铅勒村民小组 | 集中 |
| 19 | 曼捧村民委员会 | 曼怕村民小组 | 分散 | 80 | 芒柄村民委员会 | 板董村民小组 | 集中 |
| 20 | 曼捧村民委员会 | 曼回村民小组 | 分散 | 81 | 芒柄村民委员会 | 戈清村民小组 | 分散 |
| 21 | 朗光村民委员会 | 丁允大寨村民小组 | 集中 | 82 | 芒柄村民委员会 | 海味村民小组 | 集中 |
| 22 | 朗光村民委员会 | 丁允新寨村民小组 | 集中 | 83 | 芒柄村民委员会 | 来富村民小组 | 集中 |
| 23 | 朗光村民委员会 | 赖结村民小组 | 集中 | 84 | 芒柄村民委员会 | 老翁村民小组 | 集中 |
| 24 | 朗光村民委员会 | 弄混村民小组 | 集中 | 85 | 芒柄村民委员会 | 老翁新寨村民小组 | 分散 |
| 25 | 朗光村民委员会 | 广很村民小组 | 集中 | 86 | 芒柄村民委员会 | 芒旦第二村民小组 | 集中 |
| 26 | 朗光村民委员会 | 广很新寨村民小组 | 集中 | 87 | 芒柄村民委员会 | 芒旦第一村民小组 | 集中 |
| 27 | 朗光村民委员会 | 户别村民小组 | 集中 | 88 | 芒柄村民委员会 | 芒东大寨村民小组 | 纳管 |
| 28 | 朗光村民委员会 | 姐换村民小组 | 分散 | 89 | 芒柄村民委员会 | 芒东小寨村民小组 | 纳管 |
| 29 | 朗光村民委员会 | 姐来村民小组 | 集中 | 90 | 芒柄村民委员会 | 芒景村民小组 | 纳管 |
| 30 | 朗光村民委员会 | 背南村民小组 | 集中 | 91 | 芒柄村民委员会 | 芒来新寨村民小组 | 纳管 |
| 31 | 朗光村民委员会 | 腊姐大寨村民小组 | 集中 | 92 | 芒柄村民委员会 | 芒回村民小组 | 分散 |
| 32 | 朗光村民委员会 | 腊姐小寨村民小组 | 集中 | 93 | 芒柄村民委员会 | 芒来大寨村民小组 | 集中 |
| 33 | 朗光村民委员会 | 芒告村民小组 | 集中 | 94 | 芒柄村民委员会 | 芒来小寨村民小组 | 集中 |
| 34 | 朗光村民委员会 | 木城村民小组 | 分散 | 95 | 芒柄村民委员会 | 芒那上寨村民小组 | 集中 |
| 35 | 朗光村民委员会 | 田头村民小组 | 集中 | 96 | 芒柄村民委员会 | 芒那下寨村民小组 | 集中 |
| 36 | 潘乐村民委员会 | 大曼别村民小组 | 集中 | 97 | 芒柄村民委员会 | 芒燕村民小组 | 分散 |
| 37 | 潘乐村民委员会 | 贺勤村民小组 | 集中 | 98 | 芒柄村民委员会 | 小户那村民小组 | 分散 |
| 38 | 潘乐村民委员会 | 江蚌村民小组 | 集中 | 99 | 保平村民委员会 | 大坝竹村民小组 | 集中 |
| 39 | 潘乐村民委员会 | 姐别村民小组 | 集中 | 100 | 保平村民委员会 | 拉起村民小组 | 集中 |
| 40 | 潘乐村民委员会 | 曼板村民小组 | 集中 | 101 | 保平村民委员会 | 老汪村民小组 | 集中 |
| 41 | 潘乐村民委员会 | 曼旦村民小组 | 集中 | 102 | 保平村民委员会 | 帮敬村民小组 | 集中 |
| 42 | 潘乐村民委员会 | 曼俄村民小组 | 集中 | 103 | 保平村民委员会 | 芒棒村民小组 | 集中 |
| 43 | 潘乐村民委员会 | 曼孔村民小组 | 集中 | 104 | 保平村民委员会 | 芒海村民小组 | 集中 |
| 44 | 潘乐村民委员会 | 曼朽村民小组 | 集中 | 105 | 保平村民委员会 | 芒坤村民小组 | 集中 |
| 45 | 潘乐村民委员会 | 小曼别村民小组 | 分散 | 106 | 保平村民委员会 | 怕懂村民小组 | 集中 |
| 46 | 隆光村民委员会 | 汉族新寨村民小组 | 集中 | 107 | 保平村民委员会 | 小坝竹村民小组 | 分散 |
| 47 | 隆光村民委员会 | 河派村民小组 | 集中 | 108 | 保平村民委员会 | 新洪村民小组 | 集中 |
| 48 | 隆光村民委员会 | 贺洪村民小组 | 集中 | 109 | 腊撒村民委员会 | 阿昌新寨村民小组 | 集中 |
| 49 | 隆光村民委员会 | 老摆村民小组 | 分散 | 110 | 腊撒村民委员会 | 帮寺村民小组 | 集中 |
| 50 | 隆光村民委员会 | 老段村民小组 | 集中 | 111 | 腊撒村民委员会 | 城子山村民小组 | 集中 |
| 51 | 隆光村民委员会 | 老方村民小组 | 集中 | 112 | 腊撒村民委员会 | 大海岛村民小组 | 集中 |
| 52 | 隆光村民委员会 | 老街子村民小组 | 分散 | 113 | 腊撒村民委员会 | 户姐村民小组 | 集中 |
| 53 | 隆光村民委员会 | 老马寨村民小组 | 集中 | 114 | 腊撒村民委员会 | 腊姐第二村民小组 | 集中 |
| 54 | 隆光村民委员会 | 芒棍村民小组 | 集中 | 115 | 腊撒村民委员会 | 腊姐第一村民小组 | 集中 |
| 55 | 隆光村民委员会 | 芒令村民小组 | 集中 | 116 | 腊撒村民委员会 | 芒棍第二村民小组 | 集中 |
| 56 | 隆光村民委员会 | 芒门上寨村民小组 | 集中 | 117 | 腊撒村民委员会 | 芒棍第一村民小组 | 集中 |
| 57 | 隆光村民委员会 | 芒门下寨村民小组 | 分散 | 118 | 坪山村民委员会 | 看马新寨村民小组 | 集中 |
| 58 | 隆光村民委员会 | 芒弄村民小组 | 集中 | 119 | 坪山村民委员会 | 坪山村村民小组 | 集中 |
| 59 | 隆光村民委员会 | 茄代村民小组 | 分散 | 120 | 坪山村民委员会 | 坪山中寨村民小组 | 集中 |
| 60 | 隆光村民委员会 | 线懂村民小组 | 集中 | 121 | 坪山村民委员会 | 坪山村民委员会 | 集中 |
| 61 | 户早村民委员会 | 户早村民小组 | 集中 | | | | |



图例

- 乡、镇政府所在地
- 行政村
- 河流
- 湖泊、水库
- 已建污水处理设施村庄
- 规划污水处理站
- 污水管网
- 新建分散处理村庄
- 新建集中处理村庄
- 新建纳管处理村庄

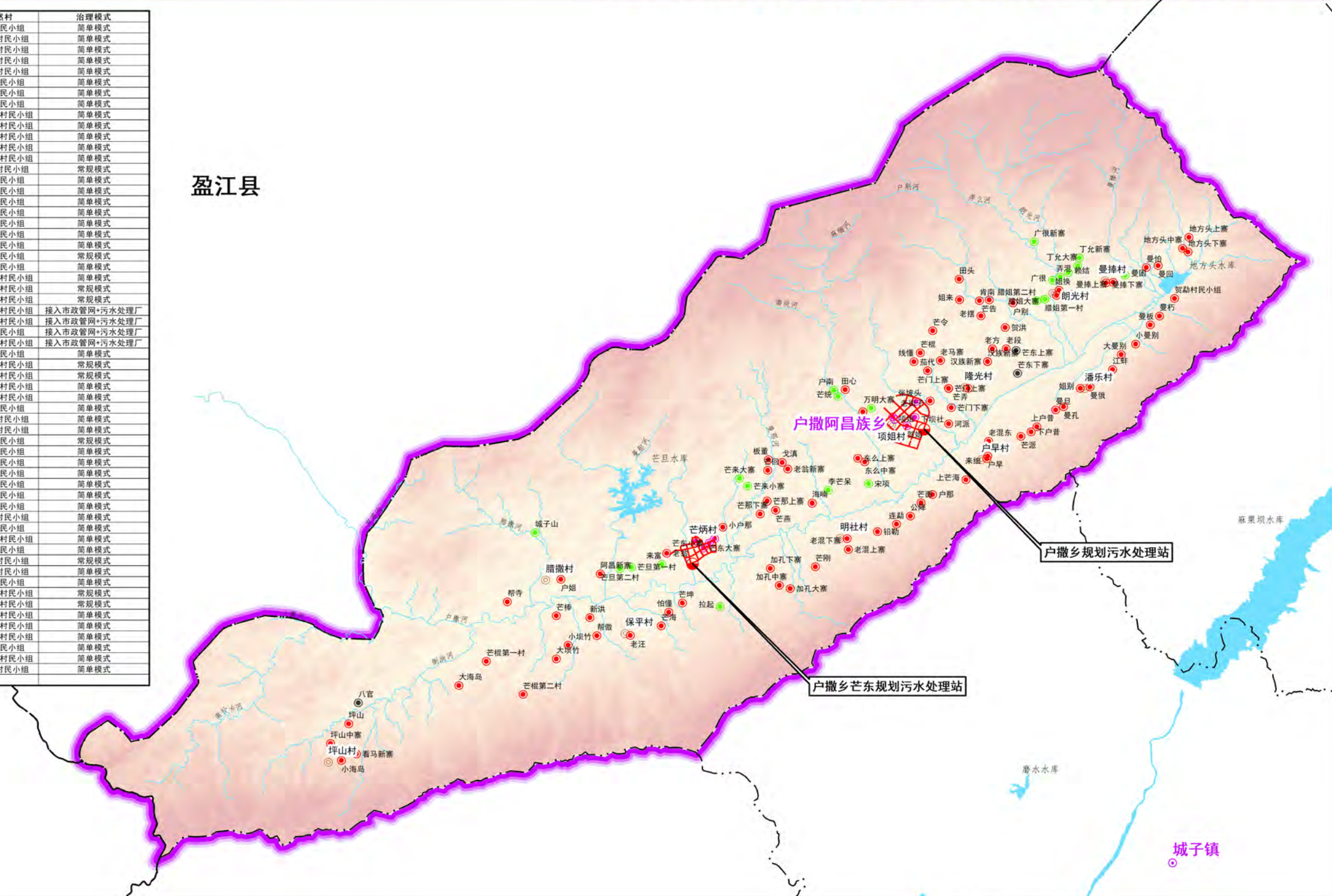


陇川县农村生活污水治理专项规划（2020-2035年）

户撒阿昌族乡农村生活污水治理模式规划图

| 序号 | 行政村 | 自然村 | 治理模式 | 序号 | 行政村 | 自然村 | 治理模式 |
|----|---------|-----------|--------------|-----|---------|----------|--------------|
| 1 | 项组村民委员会 | 东么上寨村民小组 | 简单模式 | 62 | 户早村民委员会 | 来细村民小组 | 简单模式 |
| 2 | 项组村民委员会 | 东么中寨村民小组 | 简单模式 | 63 | 户早村民委员会 | 老混东村民小组 | 简单模式 |
| 3 | 项组村民委员会 | 贺组村民小组 | 接入市政管网+污水处理厂 | 64 | 户早村民委员会 | 上户昔村民小组 | 简单模式 |
| 4 | 项组村民委员会 | 户南村民小组 | 常规模式 | 65 | 户早村民委员会 | 下户昔村民小组 | 简单模式 |
| 5 | 项组村民委员会 | 芒统村民小组 | 常规模式 | 66 | 户早村民委员会 | 上芒海村民小组 | 简单模式 |
| 6 | 项组村民委员会 | 宋坝村民小组 | 常规模式 | 67 | 户早村民委员会 | 芒源村民小组 | 简单模式 |
| 7 | 项组村民委员会 | 田心村民小组 | 简单模式 | 68 | 明社村民委员会 | 公降村民小组 | 简单模式 |
| 8 | 项组村民委员会 | 万明大寨村民小组 | 常规模式 | 69 | 明社村民委员会 | 户那村民小组 | 简单模式 |
| 9 | 项组村民委员会 | 万明小寨村民小组 | 简单模式 | 70 | 明社村民委员会 | 加孔大寨村民小组 | 简单模式 |
| 10 | 项组村民委员会 | 下坝村民小组 | 接入市政管网+污水处理厂 | 71 | 明社村民委员会 | 加孔中寨村民小组 | 简单模式 |
| 11 | 项组村民委员会 | 项组村民小组 | 接入市政管网+污水处理厂 | 72 | 明社村民委员会 | 加孔下寨村民小组 | 简单模式 |
| 12 | 项组村民委员会 | 张坡头村民小组 | 接入市政管网+污水处理厂 | 73 | 明社村民委员会 | 老混上寨村民小组 | 简单模式 |
| 13 | 曼捧村民委员会 | 曼捧上寨村民小组 | 简单模式 | 74 | 明社村民委员会 | 老混下寨村民小组 | 简单模式 |
| 14 | 曼捧村民委员会 | 曼捧下寨村民小组 | 简单模式 | 75 | 明社村民委员会 | 李芒呆村民小组 | 常规模式 |
| 15 | 曼捧村民委员会 | 地方头上寨村民小组 | 简单模式 | 76 | 明社村民委员会 | 连勤村民小组 | 简单模式 |
| 16 | 曼捧村民委员会 | 地方头下寨村民小组 | 简单模式 | 77 | 明社村民委员会 | 芒刚村民小组 | 简单模式 |
| 17 | 曼捧村民委员会 | 地方头中寨村民小组 | 简单模式 | 78 | 明社村民委员会 | 芒面村民小组 | 简单模式 |
| 18 | 曼捧村民委员会 | 曼团村民小组 | 常规模式 | 79 | 明社村民委员会 | 铅勒村民小组 | 简单模式 |
| 19 | 曼捧村民委员会 | 曼怕村民小组 | 简单模式 | 80 | 芒炳村民委员会 | 板董村民小组 | 简单模式 |
| 20 | 曼捧村民委员会 | 曼回村民小组 | 简单模式 | 81 | 芒炳村民委员会 | 戈清村民小组 | 简单模式 |
| 21 | 朗光村民委员会 | 丁允大寨村民小组 | 常规模式 | 82 | 芒炳村民委员会 | 海喻村民小组 | 简单模式 |
| 22 | 朗光村民委员会 | 丁允小寨村民小组 | 常规模式 | 83 | 芒炳村民委员会 | 来富村民小组 | 常规模式 |
| 23 | 朗光村民委员会 | 养结村民小组 | 常规模式 | 84 | 芒炳村民委员会 | 老翁村民小组 | 简单模式 |
| 24 | 朗光村民委员会 | 弄混村民小组 | 常规模式 | 85 | 芒炳村民委员会 | 老翁新寨村民小组 | 简单模式 |
| 25 | 朗光村民委员会 | 广很村民小组 | 常规模式 | 86 | 芒炳村民委员会 | 芒且第二村民小组 | 常规模式 |
| 26 | 朗光村民委员会 | 广很新寨村民小组 | 常规模式 | 87 | 芒炳村民委员会 | 芒且第一村民小组 | 常规模式 |
| 27 | 朗光村民委员会 | 户别村民小组 | 简单模式 | 88 | 芒炳村民委员会 | 芒东大寨村民小组 | 接入市政管网+污水处理厂 |
| 28 | 朗光村民委员会 | 姐换村民小组 | 简单模式 | 89 | 芒炳村民委员会 | 芒东小寨村民小组 | 接入市政管网+污水处理厂 |
| 29 | 朗光村民委员会 | 姐来村民小组 | 简单模式 | 90 | 芒炳村民委员会 | 芒寨村民小组 | 接入市政管网+污水处理厂 |
| 30 | 朗光村民委员会 | 青南村民小组 | 简单模式 | 91 | 芒炳村民委员会 | 芒来新寨村民小组 | 接入市政管网+污水处理厂 |
| 31 | 朗光村民委员会 | 腊姐大寨村民小组 | 常规模式 | 92 | 芒炳村民委员会 | 芒回村民小组 | 简单模式 |
| 32 | 朗光村民委员会 | 腊姐小寨村民小组 | 常规模式 | 93 | 芒炳村民委员会 | 芒来大寨村民小组 | 常规模式 |
| 33 | 朗光村民委员会 | 芒告村民小组 | 简单模式 | 94 | 芒炳村民委员会 | 芒来小寨村民小组 | 常规模式 |
| 34 | 朗光村民委员会 | 木城村民小组 | 简单模式 | 95 | 芒炳村民委员会 | 芒那上寨村民小组 | 简单模式 |
| 35 | 朗光村民委员会 | 田头村民小组 | 简单模式 | 96 | 芒炳村民委员会 | 芒那下寨村民小组 | 简单模式 |
| 36 | 潘乐村民委员会 | 大曼别村民小组 | 简单模式 | 97 | 芒炳村民委员会 | 芒燕村民小组 | 简单模式 |
| 37 | 潘乐村民委员会 | 贺勤村民小组 | 简单模式 | 98 | 芒炳村民委员会 | 小户那村民小组 | 简单模式 |
| 38 | 潘乐村民委员会 | 江蚌村民小组 | 简单模式 | 99 | 保平村民委员会 | 大坝竹村民小组 | 简单模式 |
| 39 | 潘乐村民委员会 | 姐别村民小组 | 简单模式 | 100 | 保平村民委员会 | 拉起村民小组 | 常规模式 |
| 40 | 潘乐村民委员会 | 曼板村民小组 | 简单模式 | 101 | 保平村民委员会 | 老汪村民小组 | 简单模式 |
| 41 | 潘乐村民委员会 | 曼旦村民小组 | 简单模式 | 102 | 保平村民委员会 | 帮德村民小组 | 简单模式 |
| 42 | 潘乐村民委员会 | 曼俄村民小组 | 简单模式 | 103 | 保平村民委员会 | 芒棉村民小组 | 简单模式 |
| 43 | 潘乐村民委员会 | 曼孔村民小组 | 简单模式 | 104 | 保平村民委员会 | 芒海村民小组 | 简单模式 |
| 44 | 潘乐村民委员会 | 曼朽村民小组 | 简单模式 | 105 | 保平村民委员会 | 芒坤村民小组 | 简单模式 |
| 45 | 潘乐村民委员会 | 小曼别村民小组 | 简单模式 | 106 | 保平村民委员会 | 怡懂村民小组 | 简单模式 |
| 46 | 隆光村民委员会 | 汉族新寨村民小组 | 简单模式 | 107 | 保平村民委员会 | 小坝竹村民小组 | 简单模式 |
| 47 | 隆光村民委员会 | 河派村民小组 | 简单模式 | 108 | 保平村民委员会 | 新洪村民小组 | 简单模式 |
| 48 | 隆光村民委员会 | 贺洪村民小组 | 简单模式 | 109 | 腊撒村民委员会 | 阿昌新寨村民小组 | 简单模式 |
| 49 | 隆光村民委员会 | 老樟村民小组 | 简单模式 | 110 | 腊撒村民委员会 | 帮寺村民小组 | 简单模式 |
| 50 | 隆光村民委员会 | 老段村民小组 | 简单模式 | 111 | 腊撒村民委员会 | 城子山村民小组 | 常规模式 |
| 51 | 隆光村民委员会 | 老方村民小组 | 简单模式 | 112 | 腊撒村民委员会 | 大海岛村民小组 | 简单模式 |
| 52 | 隆光村民委员会 | 老街子村民小组 | 简单模式 | 113 | 腊撒村民委员会 | 户那村民小组 | 简单模式 |
| 53 | 隆光村民委员会 | 老马寨村民小组 | 简单模式 | 114 | 腊撒村民委员会 | 腊撒第二村民小组 | 常规模式 |
| 54 | 隆光村民委员会 | 芒棍村民小组 | 简单模式 | 115 | 腊撒村民委员会 | 腊撒第一村民小组 | 常规模式 |
| 55 | 隆光村民委员会 | 芒令村民小组 | 简单模式 | 116 | 腊撒村民委员会 | 芒棍第二村民小组 | 简单模式 |
| 56 | 隆光村民委员会 | 芒门寨村民小组 | 简单模式 | 117 | 腊撒村民委员会 | 芒棍第一村民小组 | 简单模式 |
| 57 | 隆光村民委员会 | 芒门下寨村民小组 | 简单模式 | 118 | 坪山村民委员会 | 看马新寨村民小组 | 简单模式 |
| 58 | 隆光村民委员会 | 芒弄村民小组 | 简单模式 | 119 | 坪山村民委员会 | 坪山村民小组 | 简单模式 |
| 59 | 隆光村民委员会 | 芒代村民小组 | 简单模式 | 120 | 坪山村民委员会 | 坪山中寨村民小组 | 简单模式 |
| 60 | 隆光村民委员会 | 线懂村民小组 | 简单模式 | 121 | 坪山村民委员会 | 小海岛村民小组 | 简单模式 |
| 61 | 户早村民委员会 | 户早村民小组 | 简单模式 | | | | |

盈江县



图例

- 乡、镇政府所在地
- 行政村
- 河流
- 湖泊、水库
- 已建污水处理设施村庄
- 规划污水处理站
- 污水管网
- 简单模式
- 常规模式
- 接入市政管网+污水处理厂

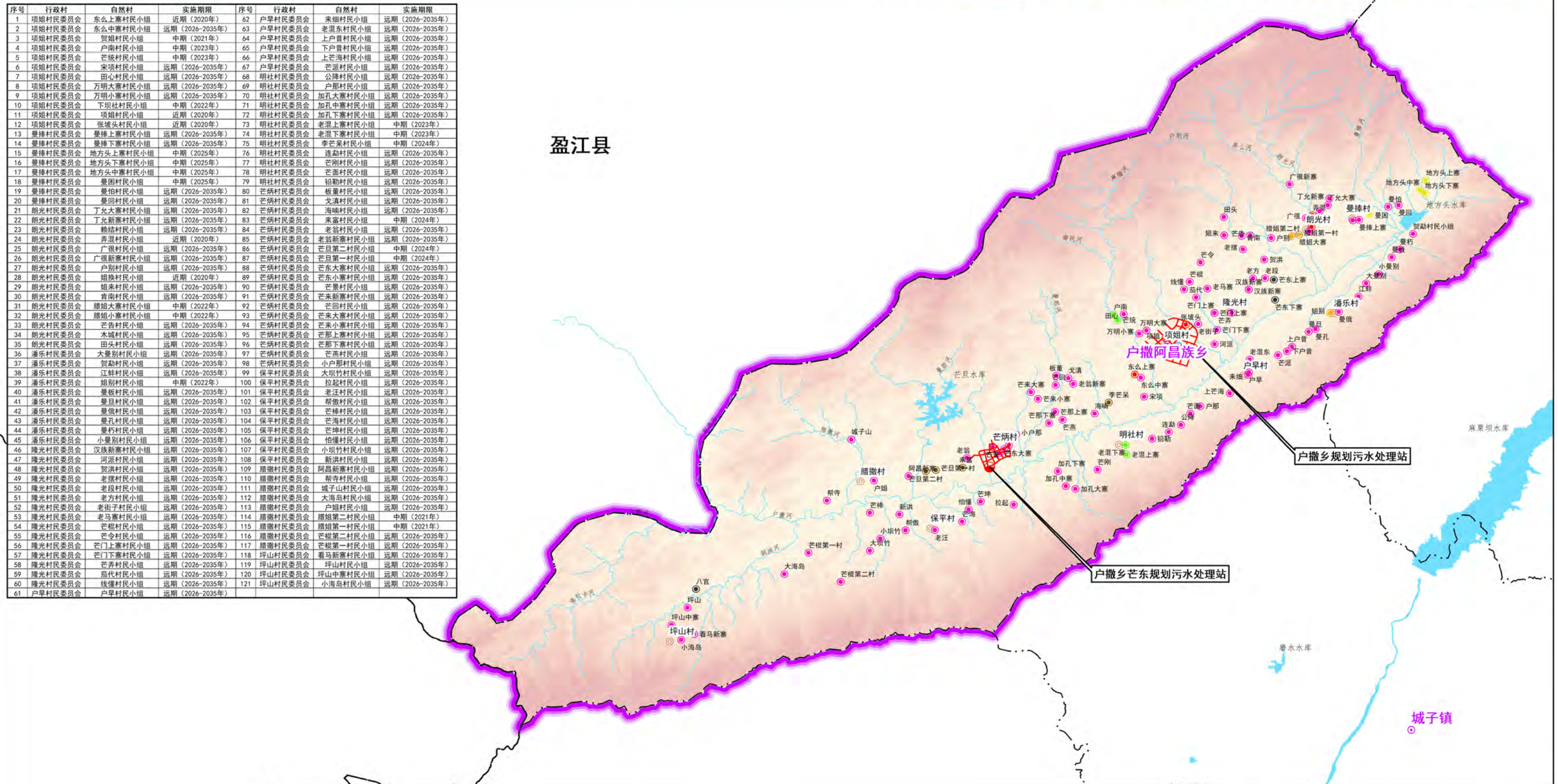


陇川县农村生活污水治理专项规划（2020-2035年）

户撒阿昌族乡农村生活污水治理分期实施规划图

| 序号 | 行政村 | 自然村 | 实施期限 | 序号 | 行政村 | 自然村 | 实施期限 |
|----|---------|-----------|----------------|-----|---------|----------|----------------|
| 1 | 项姐村民委员会 | 东么上寨村民小组 | 近期（2020年） | 62 | 户早村民委员会 | 来细村民小组 | 远期（2026-2035年） |
| 2 | 项姐村民委员会 | 东么中寨村民小组 | 远期（2026-2035年） | 63 | 户早村民委员会 | 老混东村民小组 | 远期（2026-2035年） |
| 3 | 项姐村民委员会 | 贺姐村民小组 | 中期（2021年） | 64 | 户早村民委员会 | 上户昔村民小组 | 远期（2026-2035年） |
| 4 | 项姐村民委员会 | 户南村民小组 | 中期（2023年） | 65 | 户早村民委员会 | 下户昔村民小组 | 远期（2026-2035年） |
| 5 | 项姐村民委员会 | 芒梭村民小组 | 中期（2023年） | 66 | 户早村民委员会 | 上芒海村民小组 | 远期（2026-2035年） |
| 6 | 项姐村民委员会 | 宋项村民小组 | 远期（2026-2035年） | 67 | 户早村民委员会 | 芒派村民小组 | 远期（2026-2035年） |
| 7 | 项姐村民委员会 | 田心村民小组 | 远期（2026-2035年） | 68 | 明社村民委员会 | 公降村民小组 | 远期（2026-2035年） |
| 8 | 项姐村民委员会 | 万明大寨村民小组 | 远期（2026-2035年） | 69 | 明社村民委员会 | 户那村民小组 | 远期（2026-2035年） |
| 9 | 项姐村民委员会 | 万明小寨村民小组 | 远期（2026-2035年） | 70 | 明社村民委员会 | 加孔大寨村民小组 | 远期（2026-2035年） |
| 10 | 项姐村民委员会 | 下坝社村民小组 | 中期（2022年） | 71 | 明社村民委员会 | 加孔中寨村民小组 | 远期（2026-2035年） |
| 11 | 项姐村民委员会 | 项姐村民小组 | 近期（2020年） | 72 | 明社村民委员会 | 加孔下寨村民小组 | 远期（2026-2035年） |
| 12 | 项姐村民委员会 | 张坡头村民小组 | 近期（2020年） | 73 | 明社村民委员会 | 老混上寨村民小组 | 中期（2023年） |
| 13 | 曼捧村民委员会 | 曼捧上寨村民小组 | 远期（2026-2035年） | 74 | 明社村民委员会 | 老混下寨村民小组 | 中期（2023年） |
| 14 | 曼捧村民委员会 | 曼捧下寨村民小组 | 远期（2026-2035年） | 75 | 明社村民委员会 | 李芒采村民小组 | 中期（2024年） |
| 15 | 曼捧村民委员会 | 地方头上寨村民小组 | 中期（2025年） | 76 | 明社村民委员会 | 连勤村民小组 | 远期（2026-2035年） |
| 16 | 曼捧村民委员会 | 地方头下寨村民小组 | 中期（2025年） | 77 | 明社村民委员会 | 芒刚村民小组 | 远期（2026-2035年） |
| 17 | 曼捧村民委员会 | 地方头中寨村民小组 | 中期（2025年） | 78 | 明社村民委员会 | 芒面村民小组 | 远期（2026-2035年） |
| 18 | 曼捧村民委员会 | 曼园村民小组 | 中期（2025年） | 79 | 明社村民委员会 | 铂勒村民小组 | 远期（2026-2035年） |
| 19 | 曼捧村民委员会 | 曼伯村民小组 | 远期（2026-2035年） | 80 | 芒炳村民委员会 | 板董村民小组 | 远期（2026-2035年） |
| 20 | 曼捧村民委员会 | 曼回村民小组 | 远期（2026-2035年） | 81 | 芒炳村民委员会 | 戈清村民小组 | 远期（2026-2035年） |
| 21 | 明光村民委员会 | 丁允大寨村民小组 | 远期（2026-2035年） | 82 | 芒炳村民委员会 | 海响村民小组 | 远期（2026-2035年） |
| 22 | 明光村民委员会 | 丁允新寨村民小组 | 远期（2026-2035年） | 83 | 芒炳村民委员会 | 来董村民小组 | 中期（2024年） |
| 23 | 明光村民委员会 | 赖结村民小组 | 远期（2026-2035年） | 84 | 芒炳村民委员会 | 老翁村民小组 | 远期（2026-2035年） |
| 24 | 明光村民委员会 | 弄混村民小组 | 近期（2020年） | 85 | 芒炳村民委员会 | 老翁新寨村民小组 | 远期（2026-2035年） |
| 25 | 明光村民委员会 | 广很村民小组 | 远期（2026-2035年） | 86 | 芒炳村民委员会 | 芒旦第二村民小组 | 中期（2024年） |
| 26 | 明光村民委员会 | 广很新寨村民小组 | 远期（2026-2035年） | 87 | 芒炳村民委员会 | 芒旦第一村民小组 | 中期（2024年） |
| 27 | 明光村民委员会 | 户别村民小组 | 远期（2026-2035年） | 88 | 芒炳村民委员会 | 芒东大寨村民小组 | 远期（2026-2035年） |
| 28 | 明光村民委员会 | 姐换村民小组 | 近期（2020年） | 89 | 芒炳村民委员会 | 芒东小寨村民小组 | 远期（2026-2035年） |
| 29 | 明光村民委员会 | 姐来村民小组 | 远期（2026-2035年） | 90 | 芒炳村民委员会 | 芒寨村民小组 | 远期（2026-2035年） |
| 30 | 明光村民委员会 | 肯南村民小组 | 远期（2026-2035年） | 91 | 芒炳村民委员会 | 芒来新寨村民小组 | 远期（2026-2035年） |
| 31 | 明光村民委员会 | 腊姐大寨村民小组 | 中期（2022年） | 92 | 芒炳村民委员会 | 芒回村民小组 | 远期（2026-2035年） |
| 32 | 明光村民委员会 | 腊姐小寨村民小组 | 中期（2022年） | 93 | 芒炳村民委员会 | 芒来大寨村民小组 | 远期（2026-2035年） |
| 33 | 明光村民委员会 | 芒告村民小组 | 远期（2026-2035年） | 94 | 芒炳村民委员会 | 芒来小寨村民小组 | 远期（2026-2035年） |
| 34 | 明光村民委员会 | 木城村民小组 | 远期（2026-2035年） | 95 | 芒炳村民委员会 | 芒那上寨村民小组 | 远期（2026-2035年） |
| 35 | 明光村民委员会 | 田头村民小组 | 远期（2026-2035年） | 96 | 芒炳村民委员会 | 芒那下寨村民小组 | 远期（2026-2035年） |
| 36 | 潘乐村民委员会 | 大曼别村民小组 | 远期（2026-2035年） | 97 | 芒炳村民委员会 | 芒高村民小组 | 远期（2026-2035年） |
| 37 | 潘乐村民委员会 | 贺勤村民小组 | 远期（2026-2035年） | 98 | 芒炳村民委员会 | 小户那村民小组 | 远期（2026-2035年） |
| 38 | 潘乐村民委员会 | 江蚌村民小组 | 远期（2026-2035年） | 99 | 保平村民委员会 | 大坝竹村民小组 | 远期（2026-2035年） |
| 39 | 潘乐村民委员会 | 姐别村民小组 | 中期（2022年） | 100 | 保平村民委员会 | 拉起村民小组 | 远期（2026-2035年） |
| 40 | 潘乐村民委员会 | 曼板村民小组 | 远期（2026-2035年） | 101 | 保平村民委员会 | 老汪村民小组 | 远期（2026-2035年） |
| 41 | 潘乐村民委员会 | 曼旦村民小组 | 远期（2026-2035年） | 102 | 保平村民委员会 | 帮傲村民小组 | 远期（2026-2035年） |
| 42 | 潘乐村民委员会 | 曼俄村民小组 | 远期（2026-2035年） | 103 | 保平村民委员会 | 芒棉村民小组 | 远期（2026-2035年） |
| 43 | 潘乐村民委员会 | 曼孔村民小组 | 远期（2026-2035年） | 104 | 保平村民委员会 | 芒海村民小组 | 远期（2026-2035年） |
| 44 | 潘乐村民委员会 | 曼朽村民小组 | 远期（2026-2035年） | 105 | 保平村民委员会 | 芒坤村民小组 | 远期（2026-2035年） |
| 45 | 潘乐村民委员会 | 小曼别村民小组 | 远期（2026-2035年） | 106 | 保平村民委员会 | 怕懂村民小组 | 远期（2026-2035年） |
| 46 | 隆光村民委员会 | 汉族新寨村民小组 | 远期（2026-2035年） | 107 | 保平村民委员会 | 小坝竹村民小组 | 远期（2026-2035年） |
| 47 | 隆光村民委员会 | 户派村民小组 | 远期（2026-2035年） | 108 | 保平村民委员会 | 新洪村民小组 | 远期（2026-2035年） |
| 48 | 隆光村民委员会 | 贺洪村民小组 | 远期（2026-2035年） | 109 | 腊撒村民委员会 | 阿昌新寨村民小组 | 远期（2026-2035年） |
| 49 | 隆光村民委员会 | 老摆村民小组 | 远期（2026-2035年） | 110 | 腊撒村民委员会 | 帮寺村民小组 | 远期（2026-2035年） |
| 50 | 隆光村民委员会 | 老段村民小组 | 远期（2026-2035年） | 111 | 腊撒村民委员会 | 城子山村民小组 | 远期（2026-2035年） |
| 51 | 隆光村民委员会 | 老方村民小组 | 远期（2026-2035年） | 112 | 腊撒村民委员会 | 大海岛村民小组 | 远期（2026-2035年） |
| 52 | 隆光村民委员会 | 老街子村民小组 | 远期（2026-2035年） | 113 | 腊撒村民委员会 | 户姐村民小组 | 远期（2026-2035年） |
| 53 | 隆光村民委员会 | 老马寨村民小组 | 远期（2026-2035年） | 114 | 腊撒村民委员会 | 腊撒第二村民小组 | 中期（2021年） |
| 54 | 隆光村民委员会 | 芒棍村民小组 | 远期（2026-2035年） | 115 | 腊撒村民委员会 | 腊撒第一村民小组 | 中期（2021年） |
| 55 | 隆光村民委员会 | 芒令村民小组 | 远期（2026-2035年） | 116 | 腊撒村民委员会 | 芒棍第二村民小组 | 远期（2026-2035年） |
| 56 | 隆光村民委员会 | 芒门上寨村民小组 | 远期（2026-2035年） | 117 | 腊撒村民委员会 | 芒棍第一村民小组 | 远期（2026-2035年） |
| 57 | 隆光村民委员会 | 芒门上寨村民小组 | 远期（2026-2035年） | 118 | 坪山村民委员会 | 看马新寨村民小组 | 远期（2026-2035年） |
| 58 | 隆光村民委员会 | 芒弄村民小组 | 远期（2026-2035年） | 119 | 坪山村民委员会 | 坪山村民小组 | 远期（2026-2035年） |
| 59 | 隆光村民委员会 | 茄代村民小组 | 远期（2026-2035年） | 120 | 坪山村民委员会 | 坪山中寨村民小组 | 远期（2026-2035年） |
| 60 | 隆光村民委员会 | 钱懂村民小组 | 远期（2026-2035年） | 121 | 坪山村民委员会 | 坪山小寨村民小组 | 远期（2026-2035年） |
| 61 | 户早村民委员会 | 户早村民小组 | 远期（2026-2035年） | | | | |

盈江县



图例

- 已建污水处理设施村庄
- 近期（2020年）
- 中期（2022年）
- 中期（2024年）
- 规划污水处理站
- 中期（2021年）
- 中期（2023年）
- 中期（2025年）
- 远期（2026-2035年）
- 污水管网



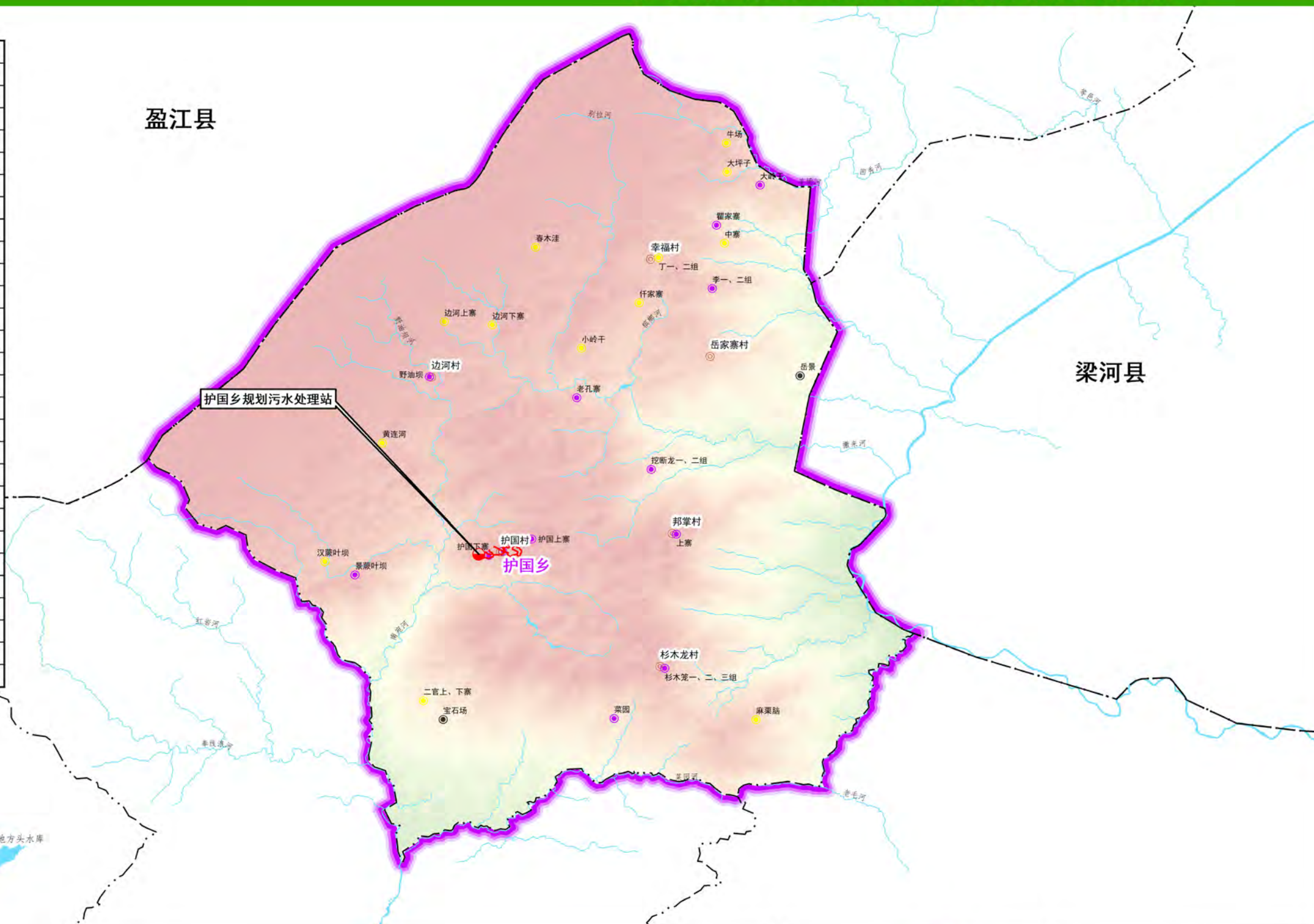
0 1.25 2.5 5 千米

区位示意图

陇川县农村生活污水治理专项规划（2020-2035年）

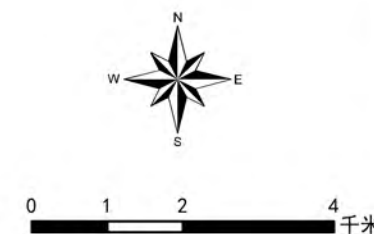
护国乡农村生活污水收集模式规划图

| 序号 | 行政村 | 自然村 | 收集模式 |
|----|----------|-----------|------|
| 1 | 护国村民委员会 | 护国上寨 | 集中 |
| 2 | 护国村民委员会 | 护国下寨 | 纳管 |
| 3 | 护国村民委员会 | 景蕨叶坝 | 集中 |
| 4 | 护国村民委员会 | 汉蕨叶坝 | 分散 |
| 5 | 护国村民委员会 | 二官上、下寨 | 分散 |
| 6 | 边河村民委员会 | 黄连河 | 分散 |
| 7 | 边河村民委员会 | 边河下寨 | 分散 |
| 8 | 边河村民委员会 | 边河上寨 | 分散 |
| 9 | 边河村民委员会 | 野油坝 | 集中 |
| 10 | 幸福村民委员会 | 李一、二组 | 集中 |
| 11 | 幸福村民委员会 | 丁一、二组 | 分散 |
| 12 | 幸福村民委员会 | 牛场 | 分散 |
| 13 | 幸福村民委员会 | 大坪子 | 分散 |
| 14 | 幸福村民委员会 | 大岭干 | 集中 |
| 15 | 幸福村民委员会 | 瞿家寨 | 集中 |
| 16 | 幸福村民委员会 | 春木洼 | 分散 |
| 17 | 幸福村民委员会 | 仟家寨 | 分散 |
| 18 | 幸福村民委员会 | 中寨 | 分散 |
| 19 | 岳家寨村民委员会 | 岳汉 | 集中 |
| 20 | 岳家寨村民委员会 | 小岭干 | 分散 |
| 21 | 岳家寨村民委员会 | 老孔寨 | 集中 |
| 22 | 邦掌村民委员会 | 下汉 | 集中 |
| 23 | 邦掌村民委员会 | 下景 | 集中 |
| 24 | 邦掌村民委员会 | 上寨 | 集中 |
| 25 | 邦掌村民委员会 | 挖断龙一、二组 | 集中 |
| 26 | 杉木笼村民委员会 | 杉木笼一、二、三组 | 集中 |
| 27 | 杉木笼村民委员会 | 菜园 | 集中 |
| 28 | 杉木笼村民委员会 | 麻栗脑 | 分散 |



图例

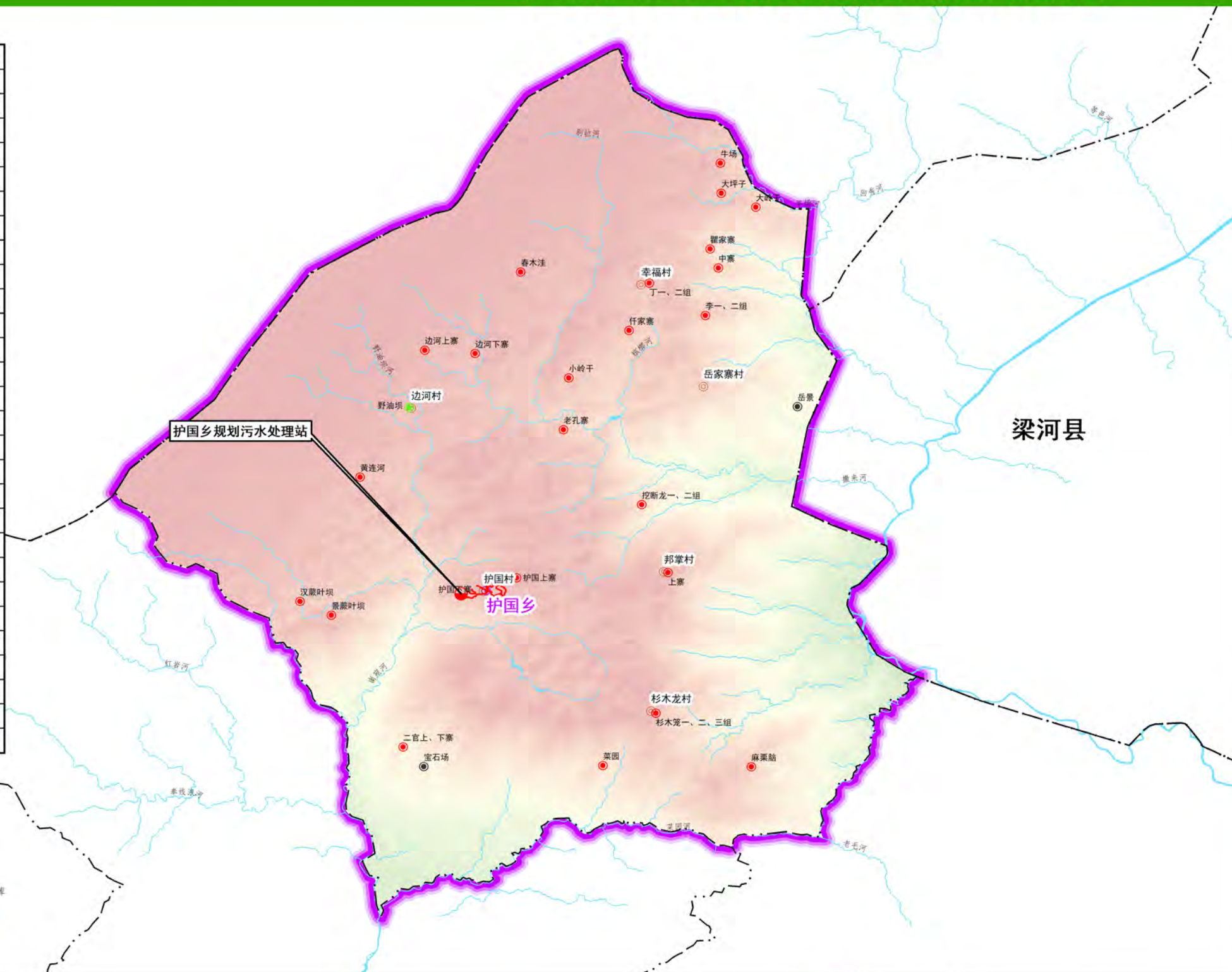
- 乡、镇政府所在地
- 行政村
- 河流
- 湖泊、水库
- 规划污水处理站
- 污水管网
- 已建污水处理设施村庄
- 新建分散处理村庄
- 新建集中处理村庄



陇川县农村生活污水治理专项规划（2020-2035年）

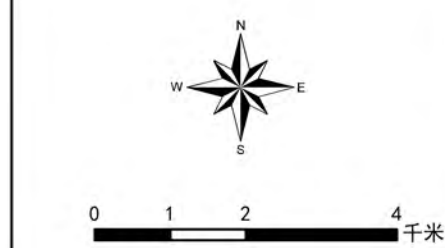
护国乡农村生活污水治理模式规划图

| 序号 | 行政村 | 自然村 | 治理模式 |
|----|----------|-----------|--------------|
| 1 | 护国村民委员会 | 护国上寨 | 简单模式 |
| 2 | 护国村民委员会 | 护国下寨 | 接入市政管网+污水处理厂 |
| 3 | 护国村民委员会 | 景蕨叶坝 | 简单模式 |
| 4 | 护国村民委员会 | 汉蕨叶坝 | 简单模式 |
| 5 | 护国村民委员会 | 二官上、下寨 | 简单模式 |
| 6 | 边河村民委员会 | 黄连河 | 简单模式 |
| 7 | 边河村民委员会 | 边河下寨 | 简单模式 |
| 8 | 边河村民委员会 | 边河上寨 | 简单模式 |
| 9 | 边河村民委员会 | 野油坝 | 常规模式 |
| 10 | 幸福村民委员会 | 李一、二组 | 简单模式 |
| 11 | 幸福村民委员会 | 丁一、二组 | 简单模式 |
| 12 | 幸福村民委员会 | 牛场 | 简单模式 |
| 13 | 幸福村民委员会 | 大坪子 | 简单模式 |
| 14 | 幸福村民委员会 | 大岭干 | 简单模式 |
| 15 | 幸福村民委员会 | 瞿家寨 | 简单模式 |
| 16 | 幸福村民委员会 | 春木洼 | 简单模式 |
| 17 | 幸福村民委员会 | 仟家寨 | 简单模式 |
| 18 | 幸福村民委员会 | 中寨 | 简单模式 |
| 19 | 岳家寨村民委员会 | 岳汉 | 简单模式 |
| 20 | 岳家寨村民委员会 | 小岭干 | 简单模式 |
| 21 | 岳家寨村民委员会 | 老孔寨 | 简单模式 |
| 22 | 邦掌村民委员会 | 下汉 | 简单模式 |
| 23 | 邦掌村民委员会 | 下景 | 简单模式 |
| 24 | 邦掌村民委员会 | 上寨 | 简单模式 |
| 25 | 邦掌村民委员会 | 挖断龙一、二组 | 简单模式 |
| 26 | 杉木笼村民委员会 | 杉木笼一、二、三组 | 简单模式 |
| 27 | 杉木笼村民委员会 | 菜园 | 简单模式 |
| 28 | 杉木笼村民委员会 | 麻栗脑 | 简单模式 |



图例

- 乡、镇政府所在地
- 行政村
- 河流
- 湖泊、水库
- 规划污水处理站
- 污水管网
- 已建污水处理设施村庄
- 简单模式
- 常规模式

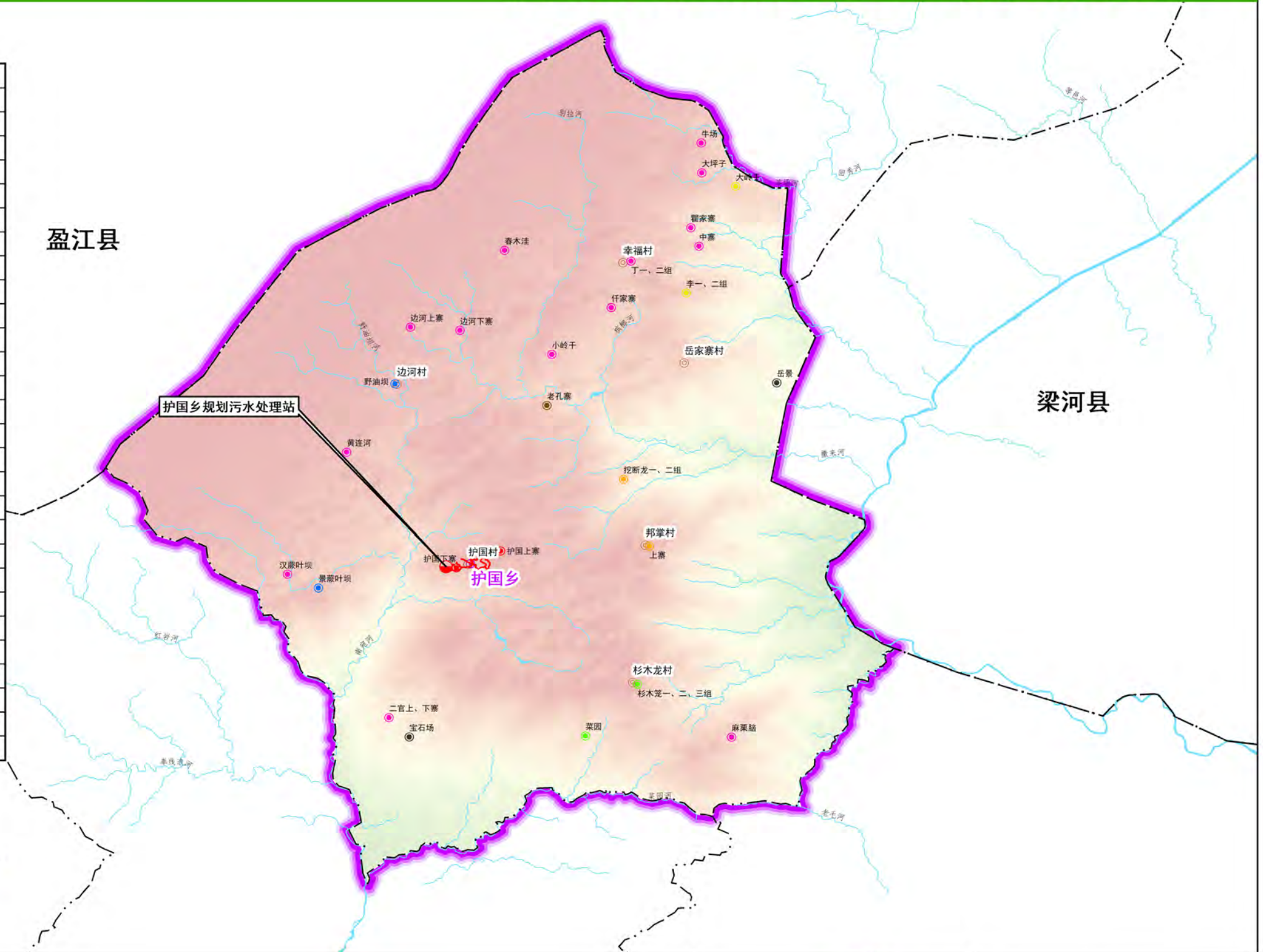


户撒阿昌族乡

陇川县农村生活污水治理专项规划（2020-2035年）

护国乡农村生活污水治理分期实施规划图

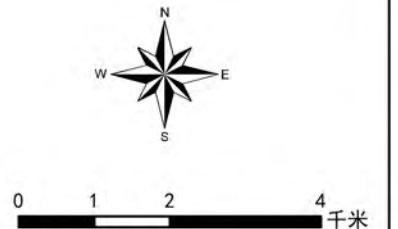
| 序号 | 行政村 | 自然村 | 实施期限 |
|----|----------|-----------|----------------|
| 1 | 护国村民委员会 | 护国上寨 | 近期（2020年） |
| 2 | 护国村民委员会 | 护国下寨 | 近期（2020年） |
| 3 | 护国村民委员会 | 景蕨叶坝 | 中期（2021年） |
| 4 | 护国村民委员会 | 汉蕨叶坝 | 远期（2026-2035年） |
| 5 | 护国村民委员会 | 二官上、下寨 | 远期（2026-2035年） |
| 6 | 边河村民委员会 | 黄连河 | 远期（2026-2035年） |
| 7 | 边河村民委员会 | 边河下寨 | 远期（2026-2035年） |
| 8 | 边河村民委员会 | 边河上寨 | 远期（2026-2035年） |
| 9 | 边河村民委员会 | 野油坝 | 中期（2021年） |
| 10 | 幸福村民委员会 | 李一、二组 | 中期（2025年） |
| 11 | 幸福村民委员会 | 丁一、二组 | 远期（2026-2035年） |
| 12 | 幸福村民委员会 | 牛场 | 远期（2026-2035年） |
| 13 | 幸福村民委员会 | 大坪子 | 远期（2026-2035年） |
| 14 | 幸福村民委员会 | 大岭干 | 中期（2025年） |
| 15 | 幸福村民委员会 | 瞿家寨 | 远期（2026-2035年） |
| 16 | 幸福村民委员会 | 春木洼 | 远期（2026-2035年） |
| 17 | 幸福村民委员会 | 仟家寨 | 远期（2026-2035年） |
| 18 | 幸福村民委员会 | 中寨 | 远期（2026-2035年） |
| 19 | 岳家寨村民委员会 | 岳汉 | 中期（2024年） |
| 20 | 岳家寨村民委员会 | 小岭干 | 远期（2026-2035年） |
| 21 | 岳家寨村民委员会 | 老孔寨 | 中期（2024年） |
| 22 | 邦掌村民委员会 | 下汉 | 远期（2026-2035年） |
| 23 | 邦掌村民委员会 | 下景 | 远期（2026-2035年） |
| 24 | 邦掌村民委员会 | 上寨 | 中期（2022年） |
| 25 | 邦掌村民委员会 | 挖断龙一、二组 | 中期（2022年） |
| 26 | 杉木笼村民委员会 | 杉木笼一、二、三组 | 中期（2023年） |
| 27 | 杉木笼村民委员会 | 菜园 | 中期（2023年） |
| 28 | 杉木笼村民委员会 | 麻栗脑 | 远期（2026-2035年） |



图例

户撒阿昌族乡

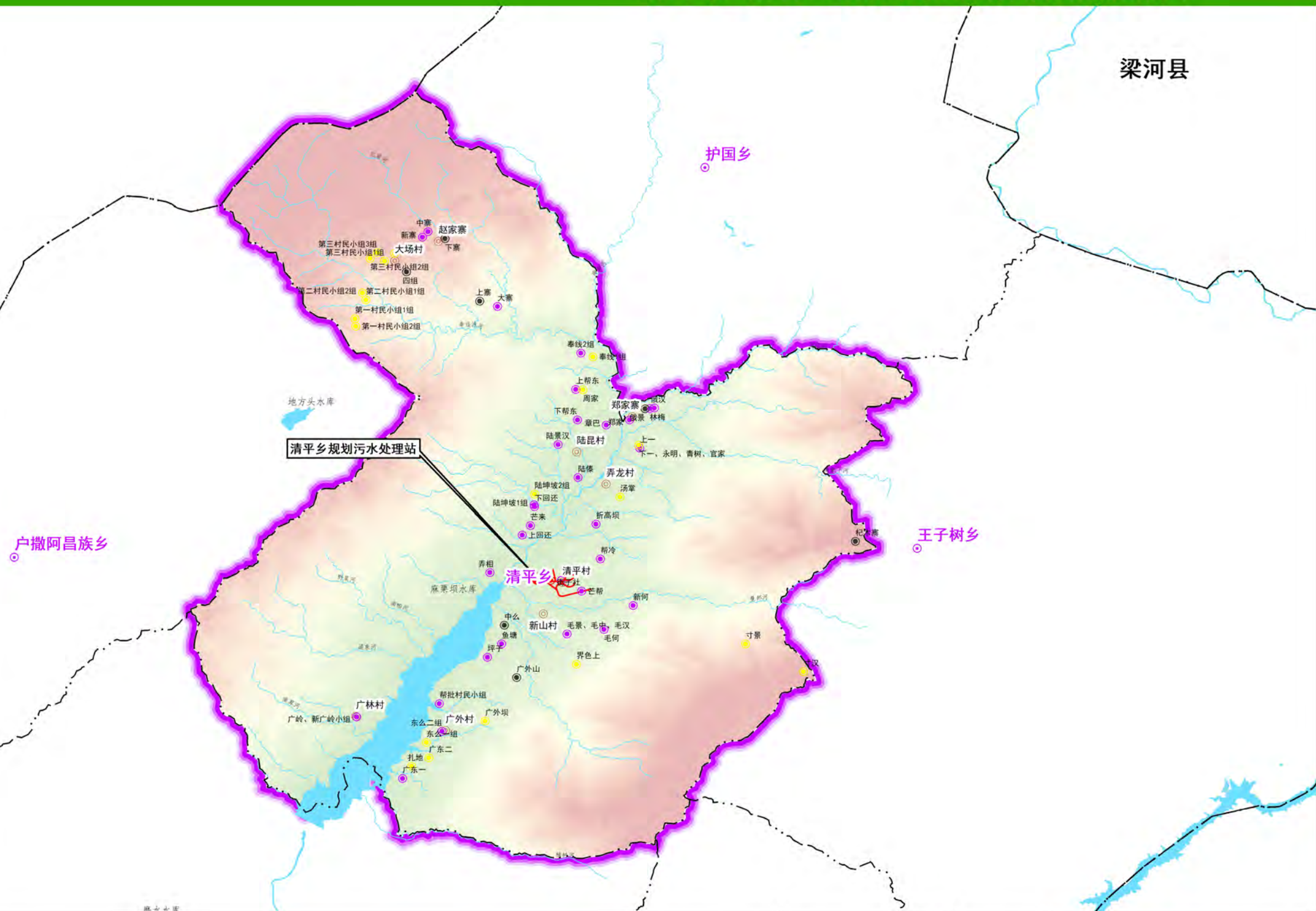
- 规划污水处理站
- 近期（2020年）
- 中期（2022年）
- 中期（2024年）
- 污水管网
- 中期（2021年）
- 中期（2023年）
- 中期（2025年）
- 已建污水处理设施村庄
- 远期（2026-2035年）



陇川县农村生活污水治理专项规划（2020-2035年）

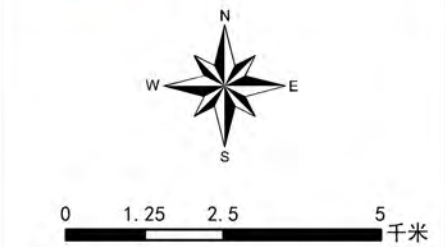
清平乡农村生活污水收集模式规划图

| 序号 | 行政村 | 自然村 | 收集模式 |
|----|----------|---------------|------|
| 1 | 清平村民委员会 | 芒帮村民小组 | 纳管 |
| 2 | 清平村民委员会 | 芒来村民小组 | 集中 |
| 3 | 清平村民委员会 | 上回还村民小组 | 集中 |
| 4 | 清平村民委员会 | 下回还村民小组 | 集中 |
| 5 | 清平村民委员会 | 街子社村民小组 | 纳管 |
| 6 | 清平村民委员会 | 弄相小组 | 集中 |
| 7 | 赵家寨村民委员会 | 陆坤坡村民小组2组 | 分散 |
| 8 | 赵家寨村民委员会 | 奉线村民小组1组 | 分散 |
| 9 | 赵家寨村民委员会 | 陆坤坡村民小组1组 | 集中 |
| 10 | 赵家寨村民委员会 | 中寨村民小组 | 集中 |
| 11 | 赵家寨村民委员会 | 新寨村民小组 | 集中 |
| 12 | 赵家寨村民委员会 | 大寨村民小组 | 集中 |
| 13 | 赵家寨村民委员会 | 奉线村民小组2组 | 集中 |
| 14 | 大场村民委员会 | 第一村民小组1组 | 分散 |
| 15 | 大场村民委员会 | 第二村民小组1组 | 分散 |
| 16 | 大场村民委员会 | 第三村民小组1组 | 分散 |
| 17 | 大场村民委员会 | 第一村民小组2组 | 分散 |
| 18 | 大场村民委员会 | 第二村民小组2组 | 分散 |
| 19 | 大场村民委员会 | 第三村民小组2组 | 分散 |
| 20 | 大场村民委员会 | 第三村民小组3组 | 分散 |
| 21 | 大场村民委员会 | 第三村民小组4组 | 分散 |
| 22 | 郑家寨村民委员会 | 郑家村民小组 | 集中 |
| 23 | 郑家寨村民委员会 | 林梅村民小组 | 集中 |
| 24 | 郑家寨村民委员会 | 俄汉村民小组 | 集中 |
| 25 | 陆昆村民委员会 | 陆景汉村民小组 | 集中 |
| 26 | 陆昆村民委员会 | 上帮东村民小组 | 集中 |
| 27 | 陆昆村民委员会 | 下帮东村民小组 | 集中 |
| 28 | 陆昆村民委员会 | 陆傣村民小组 | 集中 |
| 29 | 陆昆村民委员会 | 章巴村民小组 | 集中 |
| 30 | 陆昆村民委员会 | 周家村民小组 | 分散 |
| 31 | 弄龙村民委员会 | 上一村民小组 | 集中 |
| 32 | 弄龙村民委员会 | 下一、永明、青树、官家小组 | 分散 |
| 33 | 弄龙村民委员会 | 折高坝村民小组 | 集中 |
| 34 | 弄龙村民委员会 | 汤掌村民小组 | 分散 |
| 35 | 弄龙村民委员会 | 帮冷村民小组 | 集中 |
| 36 | 广林村民委员会 | 帮批村民小组 | 集中 |
| 37 | 广林村民委员会 | 广岭、新广岭小组 | 集中 |
| 38 | 新山村村民委员会 | 寸汉村民小组 | 分散 |
| 39 | 新山村村民委员会 | 寸景村民小组 | 分散 |
| 40 | 新山村村民委员会 | 新何村民小组 | 集中 |
| 41 | 新山村村民委员会 | 毛何村民小组 | 集中 |
| 42 | 新山村村民委员会 | 毛景、毛中、毛汉小组 | 集中 |
| 43 | 新山村村民委员会 | 界色上、下小组 | 分散 |
| 44 | 新山村村民委员会 | 鱼塘村民小组 | 集中 |
| 45 | 新山村村民委员会 | 坪子村民小组 | 集中 |
| 46 | 广外村民委员会 | 广东一村民小组 | 集中 |
| 47 | 广外村民委员会 | 广东二村民小组 | 分散 |
| 48 | 广外村民委员会 | 扎地村民小组 | 分散 |
| 49 | 广外村民委员会 | 东么一组 | 分散 |
| 50 | 广外村民委员会 | 广外坝村民小组 | 分散 |
| 51 | 广外村民委员会 | 东么二组 | 集中 |



图例

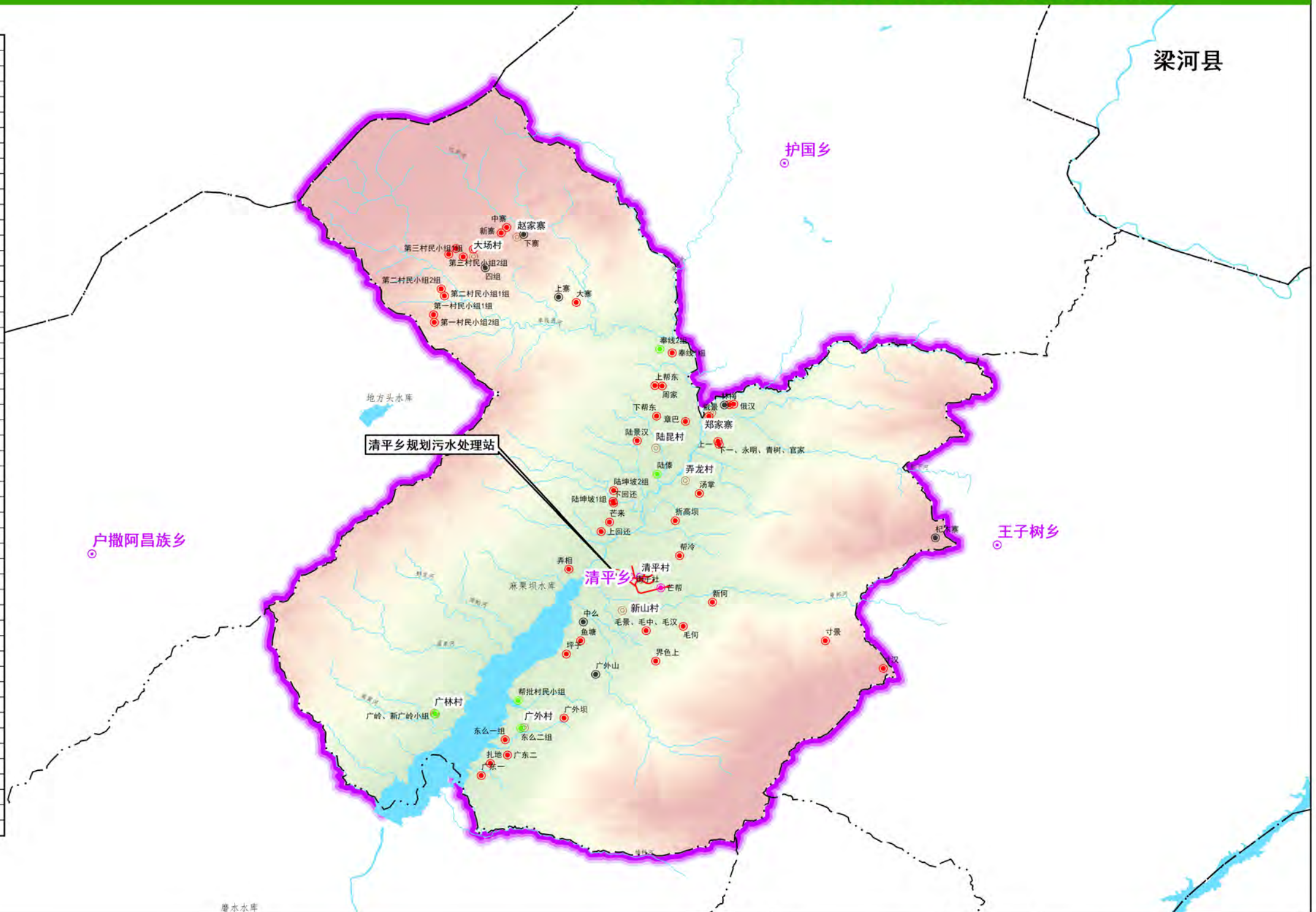
- 乡、镇政府所在地
- 行政村
- 河流
- 湖泊、水库
- 污水管网
- 已建污水处理设施村庄
- 规划污水处理站
- 新建分散处理村庄
- 新建集中处理村庄
- 新建纳管处理村庄



陇川县农村生活污水治理专项规划（2020-2035年）


清平乡农村生活污水治理模式规划图

| 序号 | 行政村 | 自然村 | 治理模式 |
|----|----------|---------------|--------------|
| 1 | 清平村民委员会 | 芒帮村民小组 | 接入市政管网+污水处理厂 |
| 2 | 清平村民委员会 | 芒来村民小组 | 简单模式 |
| 3 | 清平村民委员会 | 上回还村民小组 | 简单模式 |
| 4 | 清平村民委员会 | 下回还村民小组 | 简单模式 |
| 5 | 清平村民委员会 | 街子社村民小组 | 接入市政管网+污水处理厂 |
| 6 | 清平村民委员会 | 弄相小组 | 简单模式 |
| 7 | 赵家寨村民委员会 | 陆坤坡村民小组2组 | 简单模式 |
| 8 | 赵家寨村民委员会 | 奉线村民小组1组 | 简单模式 |
| 9 | 赵家寨村民委员会 | 陆坤坡村民小组1组 | 简单模式 |
| 10 | 赵家寨村民委员会 | 中寨村民小组 | 简单模式 |
| 11 | 赵家寨村民委员会 | 新寨村民小组 | 简单模式 |
| 12 | 赵家寨村民委员会 | 大寨村民小组 | 简单模式 |
| 13 | 赵家寨村民委员会 | 奉线村民小组2组 | 常规模式 |
| 14 | 大场村民委员会 | 第一村民小组1组 | 简单模式 |
| 15 | 大场村民委员会 | 第二村民小组1组 | 简单模式 |
| 16 | 大场村民委员会 | 第三村民小组1组 | 简单模式 |
| 17 | 大场村民委员会 | 第一村民小组2组 | 简单模式 |
| 18 | 大场村民委员会 | 第二村民小组2组 | 简单模式 |
| 19 | 大场村民委员会 | 第三村民小组2组 | 简单模式 |
| 20 | 大场村民委员会 | 第三村民小组3组 | 简单模式 |
| 21 | 大场村民委员会 | 第三村民小组4组 | 简单模式 |
| 22 | 郑家寨村民委员会 | 郑家村村民小组 | 简单模式 |
| 23 | 郑家寨村民委员会 | 林梅村民小组 | 简单模式 |
| 24 | 郑家寨村民委员会 | 俄汉村民小组 | 简单模式 |
| 25 | 陆昆村民委员会 | 陆景汉村民小组 | 简单模式 |
| 26 | 陆昆村民委员会 | 上帮东村民小组 | 简单模式 |
| 27 | 陆昆村民委员会 | 下帮东村民小组 | 简单模式 |
| 28 | 陆昆村民委员会 | 陆德村民小组 | 常规模式 |
| 29 | 陆昆村民委员会 | 章巴村民小组 | 简单模式 |
| 30 | 陆昆村民委员会 | 周家村村民小组 | 简单模式 |
| 31 | 弄龙村民委员会 | 上一村民小组 | 简单模式 |
| 32 | 弄龙村民委员会 | 下一、永明、青树、官家小组 | 简单模式 |
| 33 | 弄龙村民委员会 | 折高坝村民小组 | 简单模式 |
| 34 | 弄龙村民委员会 | 汤掌村民小组 | 简单模式 |
| 35 | 弄龙村民委员会 | 帮冷村民小组 | 简单模式 |
| 36 | 广林村民委员会 | 帮批村民小组 | 常规模式 |
| 37 | 广林村民委员会 | 广岭、新广岭小组 | 常规模式 |
| 38 | 新山村村民委员会 | 寸汉村民小组 | 简单模式 |
| 39 | 新山村村民委员会 | 寸景村民小组 | 简单模式 |
| 40 | 新山村村民委员会 | 新何村民小组 | 简单模式 |
| 41 | 新山村村民委员会 | 毛何村民小组 | 简单模式 |
| 42 | 新山村村民委员会 | 毛景、毛中、毛汉小组 | 简单模式 |
| 43 | 新山村村民委员会 | 界色上、下小组 | 简单模式 |
| 44 | 新山村村民委员会 | 鱼塘村民小组 | 简单模式 |
| 45 | 新山村村民委员会 | 坪子村民小组 | 简单模式 |
| 46 | 广外村民委员会 | 广东一村民小组 | 简单模式 |
| 47 | 广外村民委员会 | 广东二村民小组 | 简单模式 |
| 48 | 广外村民委员会 | 扎地村民小组 | 简单模式 |
| 49 | 广外村民委员会 | 东么一组 | 简单模式 |
| 50 | 广外村民委员会 | 广外坝村民小组 | 简单模式 |
| 51 | 广外村民委员会 | 东么二组 | 常规模式 |



图例

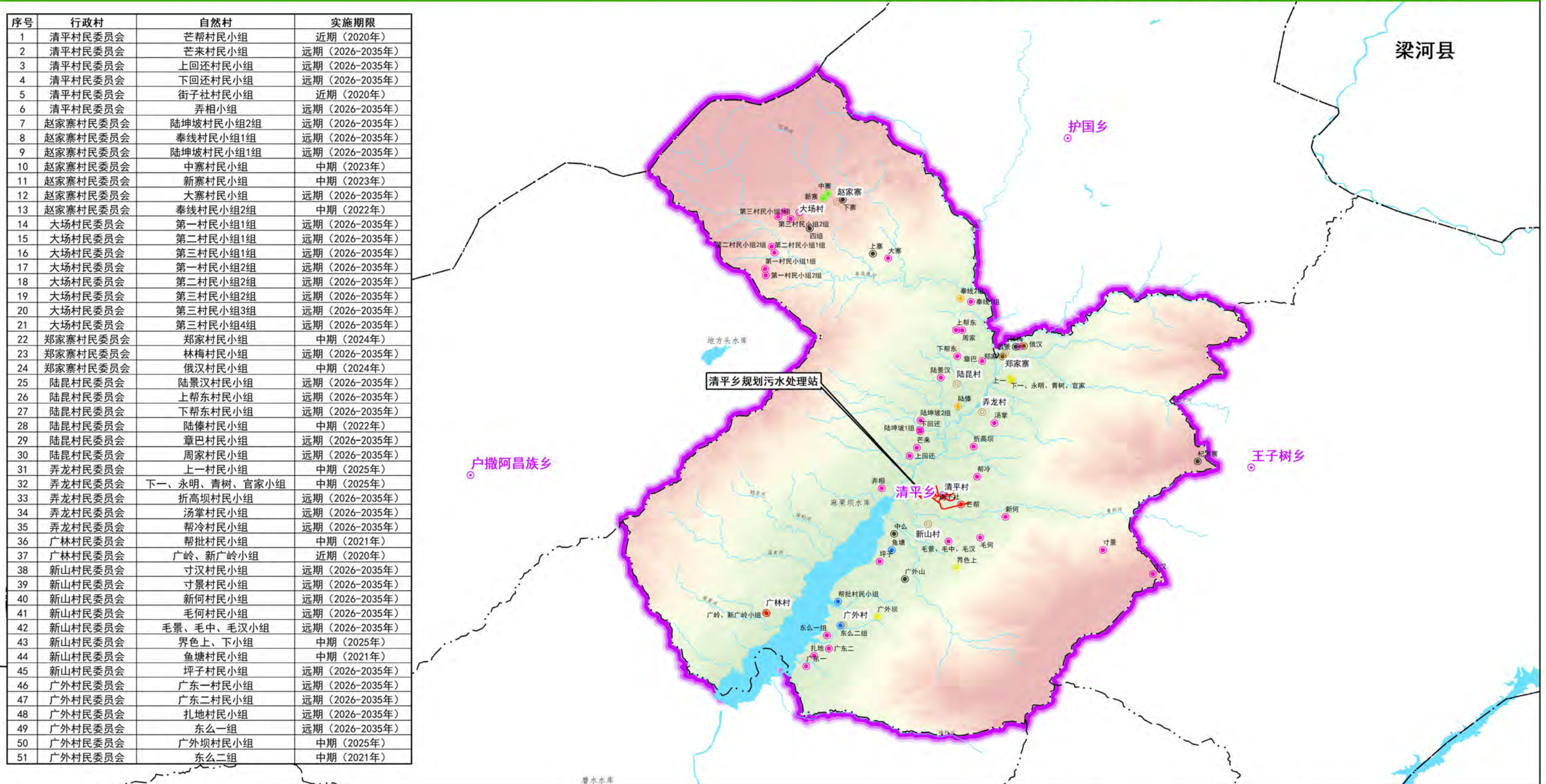
- 乡、镇政府所在地
- 行政村
- 河流
- 湖泊、水库
- 污水管网
- 已建污水处理设施村庄
- 规划污水处理站
- 简单模式
- 常规模式
- 接入市政管网+污水处理厂



陇川县农村生活污水治理专项规划（2020-2035年）

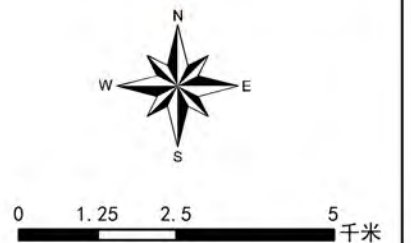
清平乡农村生活污水治理分期实施规划图

| 序号 | 行政村 | 自然村 | 实施期限 |
|----|----------|---------------|----------------|
| 1 | 清平村民委员会 | 芒帮村民小组 | 近期（2020年） |
| 2 | 清平村民委员会 | 芒来村民小组 | 远期（2026-2035年） |
| 3 | 清平村民委员会 | 上回还村民小组 | 远期（2026-2035年） |
| 4 | 清平村民委员会 | 下回还村民小组 | 远期（2026-2035年） |
| 5 | 清平村民委员会 | 街子社村民小组 | 近期（2020年） |
| 6 | 清平村民委员会 | 弄相小组 | 远期（2026-2035年） |
| 7 | 赵家寨村民委员会 | 陆坤坡村民小组2组 | 远期（2026-2035年） |
| 8 | 赵家寨村民委员会 | 奉线村民小组1组 | 远期（2026-2035年） |
| 9 | 赵家寨村民委员会 | 陆坤坡村民小组1组 | 远期（2026-2035年） |
| 10 | 赵家寨村民委员会 | 中寨村民小组 | 中期（2023年） |
| 11 | 赵家寨村民委员会 | 新寨村民小组 | 中期（2023年） |
| 12 | 赵家寨村民委员会 | 大寨村民小组 | 远期（2026-2035年） |
| 13 | 赵家寨村民委员会 | 奉线村民小组2组 | 中期（2022年） |
| 14 | 大场村民委员会 | 第一村民小组1组 | 远期（2026-2035年） |
| 15 | 大场村民委员会 | 第二村民小组1组 | 远期（2026-2035年） |
| 16 | 大场村民委员会 | 第三村民小组1组 | 远期（2026-2035年） |
| 17 | 大场村民委员会 | 第一村民小组2组 | 远期（2026-2035年） |
| 18 | 大场村民委员会 | 第二村民小组2组 | 远期（2026-2035年） |
| 19 | 大场村民委员会 | 第三村民小组2组 | 远期（2026-2035年） |
| 20 | 大场村民委员会 | 第三村民小组3组 | 远期（2026-2035年） |
| 21 | 大场村民委员会 | 第三村民小组4组 | 远期（2026-2035年） |
| 22 | 郑家寨村民委员会 | 郑家村民小组 | 中期（2024年） |
| 23 | 郑家寨村民委员会 | 林梅村民小组 | 远期（2026-2035年） |
| 24 | 郑家寨村民委员会 | 俄汉村民小组 | 中期（2024年） |
| 25 | 陆昆村民委员会 | 陆景汉村民小组 | 远期（2026-2035年） |
| 26 | 陆昆村民委员会 | 上帮东村民小组 | 远期（2026-2035年） |
| 27 | 陆昆村民委员会 | 下帮东村民小组 | 远期（2026-2035年） |
| 28 | 陆昆村民委员会 | 陆傣村民小组 | 中期（2022年） |
| 29 | 陆昆村民委员会 | 章巴村民小组 | 远期（2026-2035年） |
| 30 | 陆昆村民委员会 | 周家村民小组 | 远期（2026-2035年） |
| 31 | 弄龙村民委员会 | 上一村民小组 | 中期（2025年） |
| 32 | 弄龙村民委员会 | 下一、永明、青树、官家小组 | 中期（2025年） |
| 33 | 弄龙村民委员会 | 折高坝村民小组 | 远期（2026-2035年） |
| 34 | 弄龙村民委员会 | 汤掌村民小组 | 远期（2026-2035年） |
| 35 | 弄龙村民委员会 | 帮冷村民小组 | 远期（2026-2035年） |
| 36 | 广林村民委员会 | 帮批村民小组 | 中期（2021年） |
| 37 | 广林村民委员会 | 广岭、新广岭小组 | 近期（2020年） |
| 38 | 新山村村民委员会 | 寸汉村民小组 | 远期（2026-2035年） |
| 39 | 新山村村民委员会 | 寸景村民小组 | 远期（2026-2035年） |
| 40 | 新山村村民委员会 | 新何村民小组 | 远期（2026-2035年） |
| 41 | 新山村村民委员会 | 毛何村民小组 | 远期（2026-2035年） |
| 42 | 新山村村民委员会 | 毛景、毛中、毛汉小组 | 远期（2026-2035年） |
| 43 | 新山村村民委员会 | 界色上、下小组 | 中期（2025年） |
| 44 | 新山村村民委员会 | 鱼塘村民小组 | 中期（2021年） |
| 45 | 新山村村民委员会 | 坪子村民小组 | 远期（2026-2035年） |
| 46 | 广外村民委员会 | 广东一村民小组 | 远期（2026-2035年） |
| 47 | 广外村民委员会 | 广东二村民小组 | 远期（2026-2035年） |
| 48 | 广外村民委员会 | 扎地村民小组 | 远期（2026-2035年） |
| 49 | 广外村民委员会 | 东么一组 | 远期（2026-2035年） |
| 50 | 广外村民委员会 | 广外坝村民小组 | 中期（2025年） |
| 51 | 广外村民委员会 | 东么二组 | 中期（2021年） |



图例

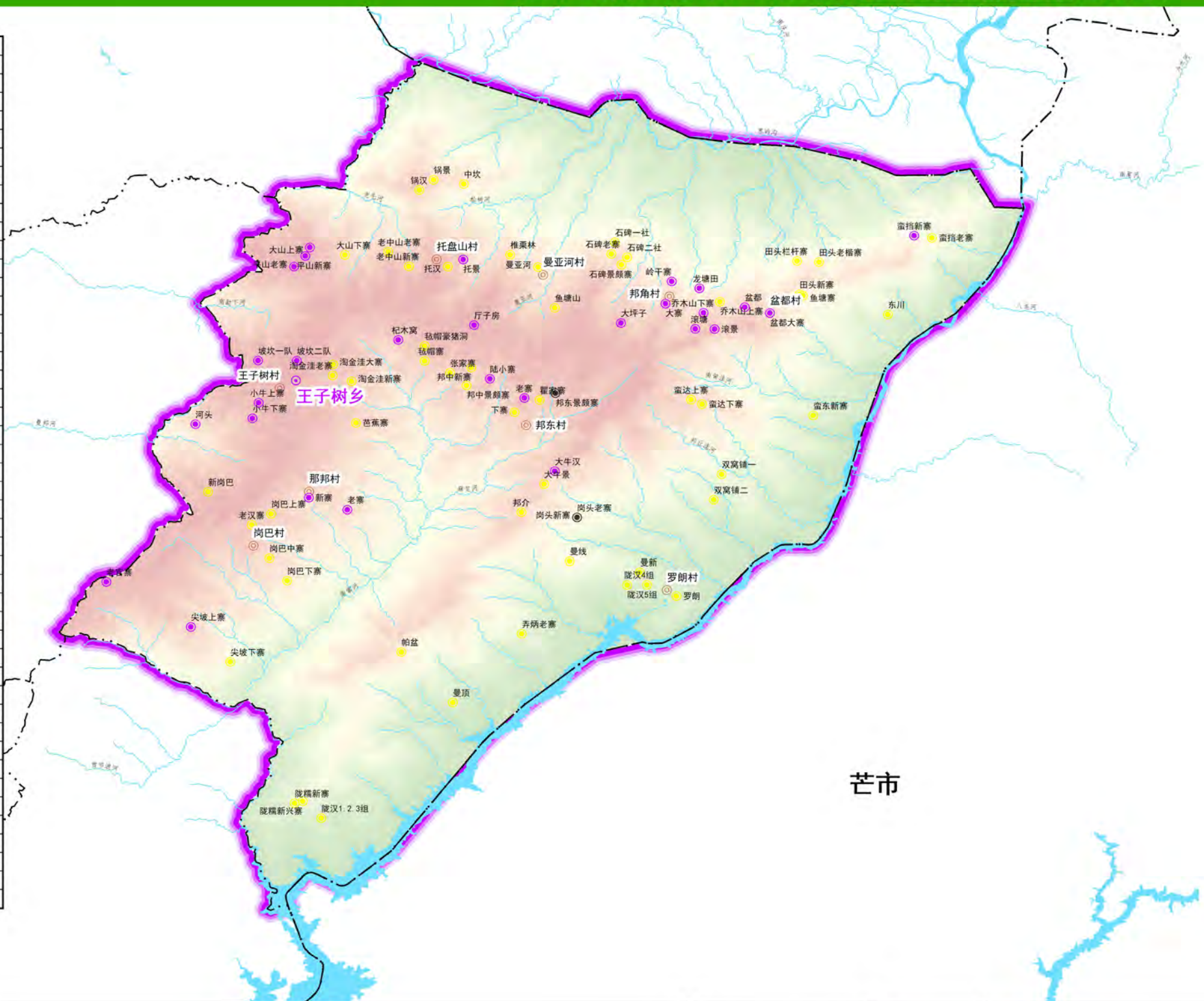
- 污水管网
- 近期（2020年）
- 中期（2021年）
- 中期（2023年）
- 中期（2022年）
- 中期（2024年）
- 中期（2025年）
- 远期（2026-2035年）
- 已建污水处理设施村庄
- 规划污水处理站



陇川县农村生活污水治理专项规划（2020-2035年）

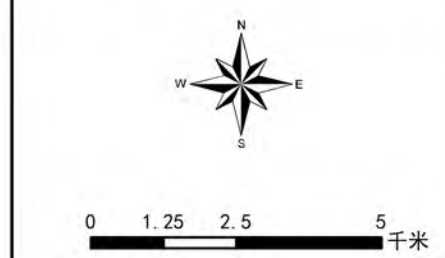
王子树乡农村生活污水收集模式规划图

| 序号 | 行政村 | 自然村 | 收集模式 | 序号 | 行政村 | 自然村 | 收集模式 |
|----|----------|----------|------|----|----------|--------|------|
| 1 | 王子树村民委员会 | 坡坎一队 | 集中 | 47 | 邦东村民委员会 | 蛮达上寨 | 分散 |
| 2 | 王子树村民委员会 | 坡坎二队 | 集中 | 48 | 邦东村民委员会 | 蛮达下寨 | 分散 |
| 3 | 王子树村民委员会 | 小牛下寨 | 集中 | 49 | 邦东村民委员会 | 邦中景颜寨 | 分散 |
| 4 | 王子树村民委员会 | 小牛上寨 | 集中 | 50 | 邦东村民委员会 | 下寨 | 分散 |
| 5 | 王子树村民委员会 | 河头 | 集中 | 51 | 邦东村民委员会 | 老寨 | 集中 |
| 6 | 王子树村民委员会 | 淘金洼大寨 | 分散 | 52 | 邦东村民委员会 | 蛮东新寨 | 分散 |
| 7 | 王子树村民委员会 | 杞木窝 | 集中 | 53 | 邦东村民委员会 | 毡帽寨 | 分散 |
| 8 | 王子树村民委员会 | 平山新寨 | 集中 | 54 | 邦东村民委员会 | 双一三家寨 | 分散 |
| 9 | 王子树村民委员会 | 平山老寨 | 集中 | 55 | 邦东村民委员会 | 双窝铺洋沙田 | 分散 |
| 10 | 王子树村民委员会 | 大山上寨 | 集中 | 56 | 邦东村民委员会 | 老寨三家寨 | 分散 |
| 11 | 王子树村民委员会 | 大山下寨 | 分散 | 57 | 邦东村民委员会 | 瞿家寨新寨 | 分散 |
| 12 | 王子树村民委员会 | 淘金洼老寨 | 分散 | 58 | 邦东村民委员会 | 蛮达新寨 | 分散 |
| 13 | 王子树村民委员会 | 淘金洼新寨 | 分散 | 59 | 邦东村民委员会 | 毡帽寨猪洞 | 分散 |
| 14 | 那邦村民委员会 | 新寨 | 集中 | 60 | 盆都村民委员会 | 盆都大寨 | 集中 |
| 15 | 那邦村民委员会 | 芭蕉寨 | 分散 | 61 | 盆都村民委员会 | 滚景 | 集中 |
| 16 | 那邦村民委员会 | 老寨 | 集中 | 62 | 盆都村民委员会 | 滚塘 | 集中 |
| 17 | 岗巴村民委员会 | 岗巴上寨 | 分散 | 63 | 盆都村民委员会 | 乔木山上寨 | 分散 |
| 18 | 岗巴村民委员会 | 岗巴下寨 | 分散 | 64 | 盆都村民委员会 | 田头新寨 | 分散 |
| 19 | 岗巴村民委员会 | 岗巴中寨 | 分散 | 65 | 盆都村民委员会 | 蛮挡新寨 | 集中 |
| 20 | 岗巴村民委员会 | 老汉寨 | 分散 | 66 | 盆都村民委员会 | 东川 | 分散 |
| 21 | 岗巴村民委员会 | 老官寨 | 集中 | 67 | 盆都村民委员会 | 乔木山下寨 | 集中 |
| 22 | 岗巴村民委员会 | 新岗巴 | 分散 | 68 | 盆都村民委员会 | 鱼塘寨 | 分散 |
| 23 | 岗巴村民委员会 | 尖坡上寨 | 集中 | 69 | 盆都村民委员会 | 田头老楷寨 | 分散 |
| 24 | 岗巴村民委员会 | 尖坡下寨 | 分散 | 70 | 盆都村民委员会 | 田头杆寨 | 分散 |
| 25 | 罗朗村民委员会 | 邦介 | 分散 | 71 | 盆都村民委员会 | 盆都温泉村 | 集中 |
| 26 | 罗朗村民委员会 | 陇汉1.2.3组 | 分散 | 72 | 盆都村民委员会 | 蛮挡老寨 | 分散 |
| 27 | 罗朗村民委员会 | 罗朗 | 分散 | 73 | 邦角村民委员会 | 大坪子 | 集中 |
| 28 | 罗朗村民委员会 | 弄炳老寨 | 分散 | 74 | 邦角村民委员会 | 大寨 | 集中 |
| 29 | 罗朗村民委员会 | 帕盆 | 分散 | 75 | 邦角村民委员会 | 岭干寨 | 集中 |
| 30 | 罗朗村民委员会 | 陇糯新寨 | 分散 | 76 | 邦角村民委员会 | 龙塘田 | 集中 |
| 31 | 罗朗村民委员会 | 曼顶 | 分散 | 77 | 曼亚河村民委员会 | 曼亚河 | 分散 |
| 32 | 罗朗村民委员会 | 曼线 | 分散 | 78 | 曼亚河村民委员会 | 石碑二社 | 分散 |
| 33 | 罗朗村民委员会 | 曼新 | 分散 | 79 | 曼亚河村民委员会 | 石碑一社 | 分散 |
| 34 | 罗朗村民委员会 | 弄炳新寨 | 分散 | 80 | 曼亚河村民委员会 | 石碑景颜寨 | 分散 |
| 35 | 罗朗村民委员会 | 陇汉4组 | 分散 | 81 | 曼亚河村民委员会 | 石碑老寨 | 分散 |
| 36 | 罗朗村民委员会 | 陇汉5组 | 分散 | 82 | 曼亚河村民委员会 | 斤子房 | 集中 |
| 37 | 罗朗村民委员会 | 岗头老寨 | 分散 | 83 | 曼亚河村民委员会 | 鱼塘山 | 分散 |
| 38 | 罗朗村民委员会 | 陇糯新兴寨 | 分散 | 84 | 曼亚河村民委员会 | 椎栗林 | 分散 |
| 39 | 邦东村民委员会 | 双窝铺二 | 分散 | 85 | 托盘山村民委员会 | 托汉 | 分散 |
| 40 | 邦东村民委员会 | 张家寨 | 分散 | 86 | 托盘山村民委员会 | 托景 | 集中 |
| 41 | 邦东村民委员会 | 陆小寨 | 集中 | 87 | 托盘山村民委员会 | 老中山新寨 | 分散 |
| 42 | 邦东村民委员会 | 邦中新寨 | 分散 | 88 | 托盘山村民委员会 | 锅景 | 分散 |
| 43 | 邦东村民委员会 | 双窝铺一 | 分散 | 89 | 托盘山村民委员会 | 锅汉 | 分散 |
| 44 | 邦东村民委员会 | 瞿家寨 | 分散 | 90 | 托盘山村民委员会 | 中坎 | 分散 |
| 45 | 邦东村民委员会 | 大牛景 | 分散 | 91 | 托盘山村民委员会 | 锅景大坡头 | 分散 |
| 46 | 邦东村民委员会 | 大牛汉 | 集中 | 92 | 托盘山村民委员会 | 老中山老寨 | 分散 |



图例

- 乡、镇政府所在地
- 湖泊、水库
- 污水管网
- 行政村
- 已建污水处理设施村庄
- 新建分散处理村庄
- 河流
- 规划污水处理站
- 新建集中处理村庄



陇川县农村生活污水治理专项规划（2020-2035年）

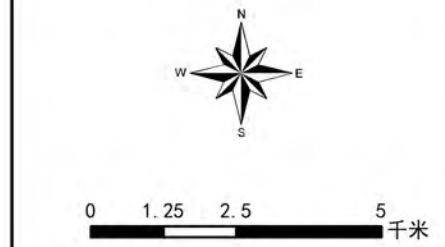
王子树乡农村生活污水治理模式规划图

| 序号 | 行政村 | 自然村 | 治理模式 | 序号 | 行政村 | 自然村 | 治理模式 |
|----|----------|----------|------|----|----------|--------|------|
| 1 | 王子树村民委员会 | 坡坎一队 | 简单模式 | 47 | 邦东村民委员会 | 蛮达上寨 | 简单模式 |
| 2 | 王子树村民委员会 | 坡坎二队 | 简单模式 | 48 | 邦东村民委员会 | 蛮达下寨 | 简单模式 |
| 3 | 王子树村民委员会 | 小牛下寨 | 简单模式 | 49 | 邦东村民委员会 | 邦中景颇寨 | 简单模式 |
| 4 | 王子树村民委员会 | 小牛上寨 | 简单模式 | 50 | 邦东村民委员会 | 下寨 | 简单模式 |
| 5 | 王子树村民委员会 | 河头 | 简单模式 | 51 | 邦东村民委员会 | 老寨 | 简单模式 |
| 6 | 王子树村民委员会 | 淘金洼大寨 | 简单模式 | 52 | 邦东村民委员会 | 蛮东新寨 | 简单模式 |
| 7 | 王子树村民委员会 | 杞木窝 | 简单模式 | 53 | 邦东村民委员会 | 毡帽寨 | 简单模式 |
| 8 | 王子树村民委员会 | 平山新寨 | 简单模式 | 54 | 邦东村民委员会 | 双一三家寨 | 简单模式 |
| 9 | 王子树村民委员会 | 平山老寨 | 简单模式 | 55 | 邦东村民委员会 | 双窝铺洋沙田 | 简单模式 |
| 10 | 王子树村民委员会 | 大山上寨 | 简单模式 | 56 | 邦东村民委员会 | 老寨三家寨 | 简单模式 |
| 11 | 王子树村民委员会 | 大山下寨 | 简单模式 | 57 | 邦东村民委员会 | 瞿家寨新寨 | 简单模式 |
| 12 | 王子树村民委员会 | 淘金洼老寨 | 简单模式 | 58 | 邦东村民委员会 | 蛮达新寨 | 简单模式 |
| 13 | 王子树村民委员会 | 淘金洼新寨 | 简单模式 | 59 | 邦东村民委员会 | 毡帽豪猪洞 | 简单模式 |
| 14 | 那邦村民委员会 | 新寨 | 简单模式 | 60 | 盆都村民委员会 | 盆都大寨 | 简单模式 |
| 15 | 那邦村民委员会 | 芭蕉寨 | 简单模式 | 61 | 盆都村民委员会 | 滚景 | 简单模式 |
| 16 | 那邦村民委员会 | 老寨 | 简单模式 | 62 | 盆都村民委员会 | 滚塘 | 简单模式 |
| 17 | 岗巴村民委员会 | 岗巴上寨 | 简单模式 | 63 | 盆都村民委员会 | 乔木山上寨 | 简单模式 |
| 18 | 岗巴村民委员会 | 岗巴下寨 | 简单模式 | 64 | 盆都村民委员会 | 田头新寨 | 简单模式 |
| 19 | 岗巴村民委员会 | 岗巴中寨 | 简单模式 | 65 | 盆都村民委员会 | 蛮挡新寨 | 简单模式 |
| 20 | 岗巴村民委员会 | 老汉寨 | 简单模式 | 66 | 盆都村民委员会 | 东川 | 简单模式 |
| 21 | 岗巴村民委员会 | 老官寨 | 简单模式 | 67 | 盆都村民委员会 | 乔木山下寨 | 简单模式 |
| 22 | 岗巴村民委员会 | 新岗巴 | 简单模式 | 68 | 盆都村民委员会 | 鱼塘寨 | 简单模式 |
| 23 | 岗巴村民委员会 | 尖坡上寨 | 简单模式 | 69 | 盆都村民委员会 | 田头老楷寨 | 简单模式 |
| 24 | 岗巴村民委员会 | 尖坡下寨 | 简单模式 | 70 | 盆都村民委员会 | 田头杆杆寨 | 简单模式 |
| 25 | 罗朗村民委员会 | 邦介 | 简单模式 | 71 | 盆都村民委员会 | 盆都温泉村 | 简单模式 |
| 26 | 罗朗村民委员会 | 陇汉1.2.3组 | 简单模式 | 72 | 盆都村民委员会 | 蛮挡老寨 | 简单模式 |
| 27 | 罗朗村民委员会 | 罗朗 | 简单模式 | 73 | 邦角村民委员会 | 大坪子 | 简单模式 |
| 28 | 罗朗村民委员会 | 弄炳老寨 | 简单模式 | 74 | 邦角村民委员会 | 大寨 | 简单模式 |
| 29 | 罗朗村民委员会 | 帕盆 | 简单模式 | 75 | 邦角村民委员会 | 岭干寨 | 简单模式 |
| 30 | 罗朗村民委员会 | 陇糯新寨 | 简单模式 | 76 | 邦角村民委员会 | 龙塘田 | 简单模式 |
| 31 | 罗朗村民委员会 | 曼顶 | 简单模式 | 77 | 曼亚河村民委员会 | 曼亚河 | 简单模式 |
| 32 | 罗朗村民委员会 | 曼线 | 简单模式 | 78 | 曼亚河村民委员会 | 石碑二社 | 简单模式 |
| 33 | 罗朗村民委员会 | 曼新 | 简单模式 | 79 | 曼亚河村民委员会 | 石碑一社 | 简单模式 |
| 34 | 罗朗村民委员会 | 弄炳新寨 | 简单模式 | 80 | 曼亚河村民委员会 | 石碑景颇寨 | 简单模式 |
| 35 | 罗朗村民委员会 | 陇汉4组 | 简单模式 | 81 | 曼亚河村民委员会 | 石碑老寨 | 简单模式 |
| 36 | 罗朗村民委员会 | 陇汉5组 | 简单模式 | 82 | 曼亚河村民委员会 | 厅子房 | 简单模式 |
| 37 | 罗朗村民委员会 | 岗头老寨 | 简单模式 | 83 | 曼亚河村民委员会 | 鱼塘山 | 简单模式 |
| 38 | 罗朗村民委员会 | 陇糯新兴寨 | 简单模式 | 84 | 曼亚河村民委员会 | 椎栗林 | 简单模式 |
| 39 | 邦东村民委员会 | 双窝铺二 | 简单模式 | 85 | 托盘山村委员会 | 托汉 | 简单模式 |
| 40 | 邦东村民委员会 | 张家寨 | 简单模式 | 86 | 托盘山村委员会 | 托景 | 简单模式 |
| 41 | 邦东村民委员会 | 陆小寨 | 简单模式 | 87 | 托盘山村委员会 | 老中山新寨 | 简单模式 |
| 42 | 邦东村民委员会 | 邦中新寨 | 简单模式 | 88 | 托盘山村委员会 | 锅景 | 简单模式 |
| 43 | 邦东村民委员会 | 双窝铺一 | 简单模式 | 89 | 托盘山村委员会 | 锅汉 | 简单模式 |
| 44 | 邦东村民委员会 | 瞿家寨 | 简单模式 | 90 | 托盘山村委员会 | 中坎 | 简单模式 |
| 45 | 邦东村民委员会 | 大牛景 | 简单模式 | 91 | 托盘山村委员会 | 锅景大坡头 | 简单模式 |
| 46 | 邦东村民委员会 | 大牛汉 | 简单模式 | 92 | 托盘山村委员会 | 老中山老寨 | 简单模式 |



图例

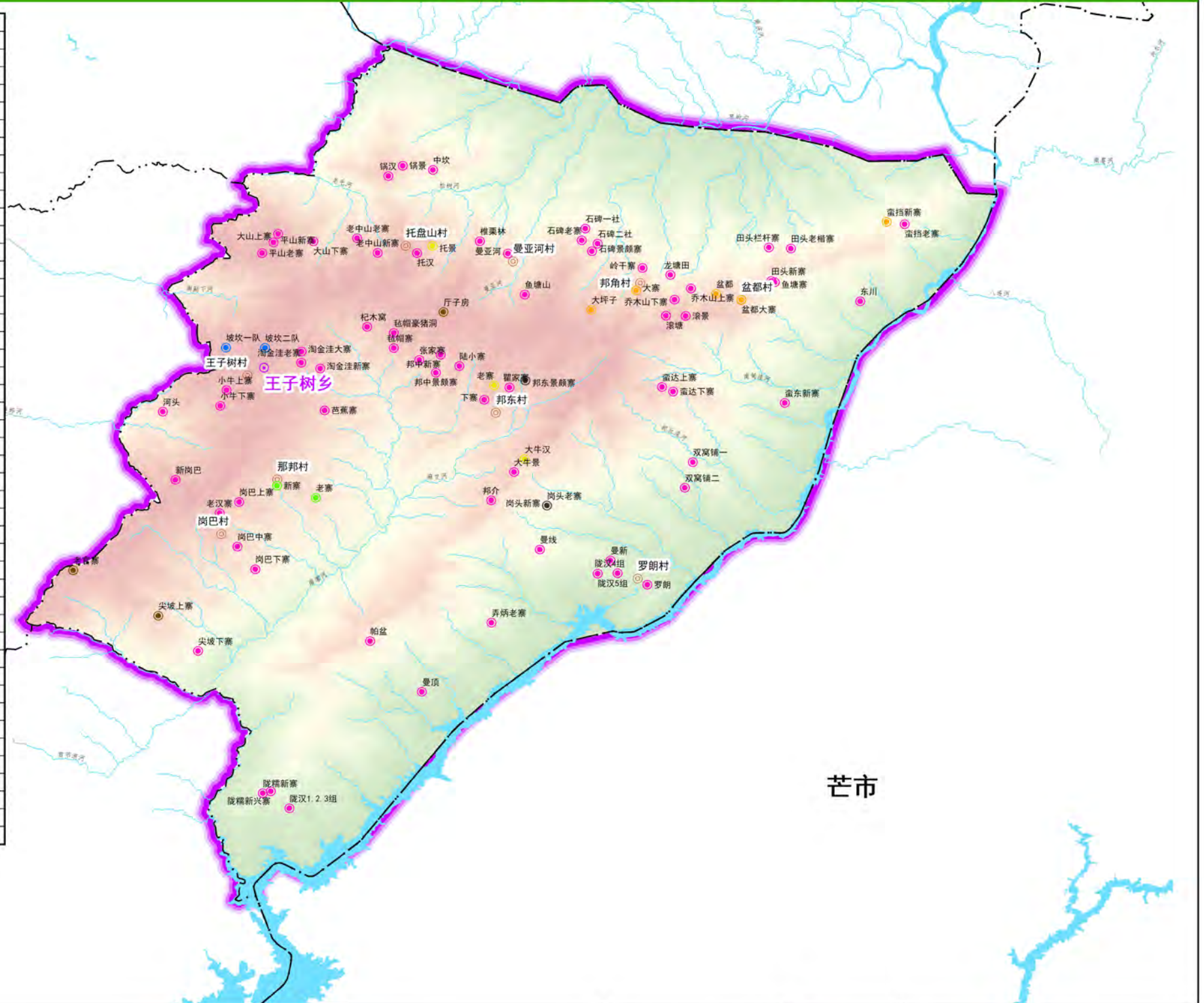
- 乡、镇政府所在地
- 行政村
- 河流
- 湖泊、水库
- 已建污水处理设施村庄
- 规划污水处理站
- 污水管网
- 简单模式



陇川县农村生活污水治理专项规划（2020-2035年）

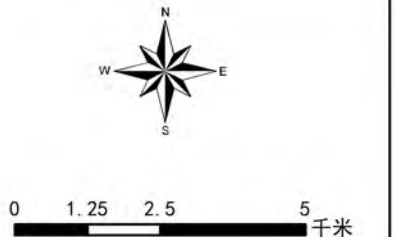
王子树乡农村生活污水治理分期实施规划图

| 序号 | 行政村 | 自然村 | 实施期限 | 序号 | 行政村 | 自然村 | 实施期限 |
|----|----------|----------|----------------|----|----------|--------|----------------|
| 1 | 王子树村民委员会 | 坡坎一队 | 中期（2021年） | 47 | 邦东村民委员会 | 蛮达上寨 | 远期（2026-2035年） |
| 2 | 王子树村民委员会 | 坡坎二队 | 中期（2021年） | 48 | 邦东村民委员会 | 蛮达下寨 | 远期（2026-2035年） |
| 3 | 王子树村民委员会 | 小牛下寨 | 远期（2026-2035年） | 49 | 邦东村民委员会 | 邦中景颜寨 | 远期（2026-2035年） |
| 4 | 王子树村民委员会 | 小牛上寨 | 远期（2026-2035年） | 50 | 邦东村民委员会 | 下寨 | 远期（2026-2035年） |
| 5 | 王子树村民委员会 | 河头 | 远期（2026-2035年） | 51 | 邦东村民委员会 | 老寨 | 中期（2025年） |
| 6 | 王子树村民委员会 | 淘金洼大寨 | 远期（2026-2035年） | 52 | 邦东村民委员会 | 蛮东新寨 | 远期（2026-2035年） |
| 7 | 王子树村民委员会 | 杞木窝 | 远期（2026-2035年） | 53 | 邦东村民委员会 | 毡帽寨 | 远期（2026-2035年） |
| 8 | 王子树村民委员会 | 平山新寨 | 远期（2026-2035年） | 54 | 邦东村民委员会 | 双一三家寨 | 远期（2026-2035年） |
| 9 | 王子树村民委员会 | 平山老寨 | 远期（2026-2035年） | 55 | 邦东村民委员会 | 双窝铺洋沙田 | 远期（2026-2035年） |
| 10 | 王子树村民委员会 | 大山上寨 | 远期（2026-2035年） | 56 | 邦东村民委员会 | 老寨三家寨 | 远期（2026-2035年） |
| 11 | 王子树村民委员会 | 大山下寨 | 远期（2026-2035年） | 57 | 邦东村民委员会 | 瞿家寨新寨 | 远期（2026-2035年） |
| 12 | 王子树村民委员会 | 淘金洼老寨 | 远期（2026-2035年） | 58 | 邦东村民委员会 | 蛮达新寨 | 远期（2026-2035年） |
| 13 | 王子树村民委员会 | 淘金洼新寨 | 远期（2026-2035年） | 59 | 邦东村民委员会 | 毡帽寨猪洞 | 远期（2026-2035年） |
| 14 | 那邦村民委员会 | 新寨 | 中期（2023年） | 60 | 盆都村民委员会 | 盆都大寨 | 中期（2022年） |
| 15 | 那邦村民委员会 | 芭蕉寨 | 远期（2026-2035年） | 61 | 盆都村民委员会 | 滚景 | 远期（2026-2035年） |
| 16 | 那邦村民委员会 | 老寨 | 中期（2023年） | 62 | 盆都村民委员会 | 滚塘 | 远期（2026-2035年） |
| 17 | 岗巴村民委员会 | 岗巴上寨 | 远期（2026-2035年） | 63 | 盆都村民委员会 | 乔木山上寨 | 远期（2026-2035年） |
| 18 | 岗巴村民委员会 | 岗巴中寨 | 远期（2026-2035年） | 64 | 盆都村民委员会 | 田头新寨 | 远期（2026-2035年） |
| 19 | 岗巴村民委员会 | 岗巴下寨 | 远期（2026-2035年） | 65 | 盆都村民委员会 | 蛮挡新寨 | 中期（2022年） |
| 20 | 岗巴村民委员会 | 老汉寨 | 远期（2026-2035年） | 66 | 盆都村民委员会 | 东川 | 远期（2026-2035年） |
| 21 | 岗巴村民委员会 | 老官寨 | 中期（2024年） | 67 | 盆都村民委员会 | 乔木山下寨 | 远期（2026-2035年） |
| 22 | 岗巴村民委员会 | 新岗巴 | 远期（2026-2035年） | 68 | 盆都村民委员会 | 鱼塘寨 | 远期（2026-2035年） |
| 23 | 岗巴村民委员会 | 尖坡上寨 | 中期（2024年） | 69 | 盆都村民委员会 | 田头老楷寨 | 远期（2026-2035年） |
| 24 | 岗巴村民委员会 | 尖坡下寨 | 远期（2026-2035年） | 70 | 盆都村民委员会 | 田头栏杆寨 | 远期（2026-2035年） |
| 25 | 罗朗村民委员会 | 邦介 | 远期（2026-2035年） | 71 | 盆都村民委员会 | 盆都温泉村 | 远期（2026-2035年） |
| 26 | 罗朗村民委员会 | 陇汉1.2.3组 | 远期（2026-2035年） | 72 | 盆都村民委员会 | 蛮挡老寨 | 远期（2026-2035年） |
| 27 | 罗朗村民委员会 | 罗朗 | 远期（2026-2035年） | 73 | 邦角村民委员会 | 大坪子 | 中期（2022年） |
| 28 | 罗朗村民委员会 | 弄炳老寨 | 远期（2026-2035年） | 74 | 邦角村民委员会 | 大寨 | 中期（2022年） |
| 29 | 罗朗村民委员会 | 帕盆 | 远期（2026-2035年） | 75 | 邦角村民委员会 | 岭干寨 | 远期（2026-2035年） |
| 30 | 罗朗村民委员会 | 陇糯新寨 | 远期（2026-2035年） | 76 | 邦角村民委员会 | 龙塘田 | 远期（2026-2035年） |
| 31 | 罗朗村民委员会 | 曼顶 | 远期（2026-2035年） | 77 | 曼亚河村民委员会 | 曼亚河 | 远期（2026-2035年） |
| 32 | 罗朗村民委员会 | 曼线 | 远期（2026-2035年） | 78 | 曼亚河村民委员会 | 石碑二社 | 远期（2026-2035年） |
| 33 | 罗朗村民委员会 | 曼新 | 远期（2026-2035年） | 79 | 曼亚河村民委员会 | 石碑一社 | 远期（2026-2035年） |
| 34 | 罗朗村民委员会 | 弄炳新寨 | 远期（2026-2035年） | 80 | 曼亚河村民委员会 | 石碑景颜寨 | 远期（2026-2035年） |
| 35 | 罗朗村民委员会 | 陇汉4组 | 远期（2026-2035年） | 81 | 曼亚河村民委员会 | 石碑老寨 | 远期（2026-2035年） |
| 36 | 罗朗村民委员会 | 陇汉5组 | 远期（2026-2035年） | 82 | 曼亚河村民委员会 | 厅子房 | 中期（2024年） |
| 37 | 罗朗村民委员会 | 岗头老寨 | 远期（2026-2035年） | 83 | 曼亚河村民委员会 | 鱼塘山 | 远期（2026-2035年） |
| 38 | 罗朗村民委员会 | 陇糯新寨 | 远期（2026-2035年） | 84 | 曼亚河村民委员会 | 椎栗林 | 远期（2026-2035年） |
| 39 | 邦东村民委员会 | 双窝铺二 | 远期（2026-2035年） | 85 | 托盘山村民委员会 | 托汉 | 远期（2026-2035年） |
| 40 | 邦东村民委员会 | 张家寨 | 远期（2026-2035年） | 86 | 托盘山村民委员会 | 托景 | 中期（2025年） |
| 41 | 邦东村民委员会 | 陆小寨 | 远期（2026-2035年） | 87 | 托盘山村民委员会 | 老中山新寨 | 远期（2026-2035年） |
| 42 | 邦东村民委员会 | 邦中新寨 | 远期（2026-2035年） | 88 | 托盘山村民委员会 | 锅景 | 远期（2026-2035年） |
| 43 | 邦东村民委员会 | 双窝铺一 | 远期（2026-2035年） | 89 | 托盘山村民委员会 | 锅汉 | 远期（2026-2035年） |
| 44 | 邦东村民委员会 | 瞿家寨 | 远期（2026-2035年） | 90 | 托盘山村民委员会 | 中坎 | 远期（2026-2035年） |
| 45 | 邦东村民委员会 | 大牛景 | 远期（2026-2035年） | 91 | 托盘山村民委员会 | 锅景大坡头 | 远期（2026-2035年） |
| 46 | 邦东村民委员会 | 大牛汉 | 中期（2025年） | 92 | 托盘山村民委员会 | 老中山老寨 | 远期（2026-2035年） |



图例

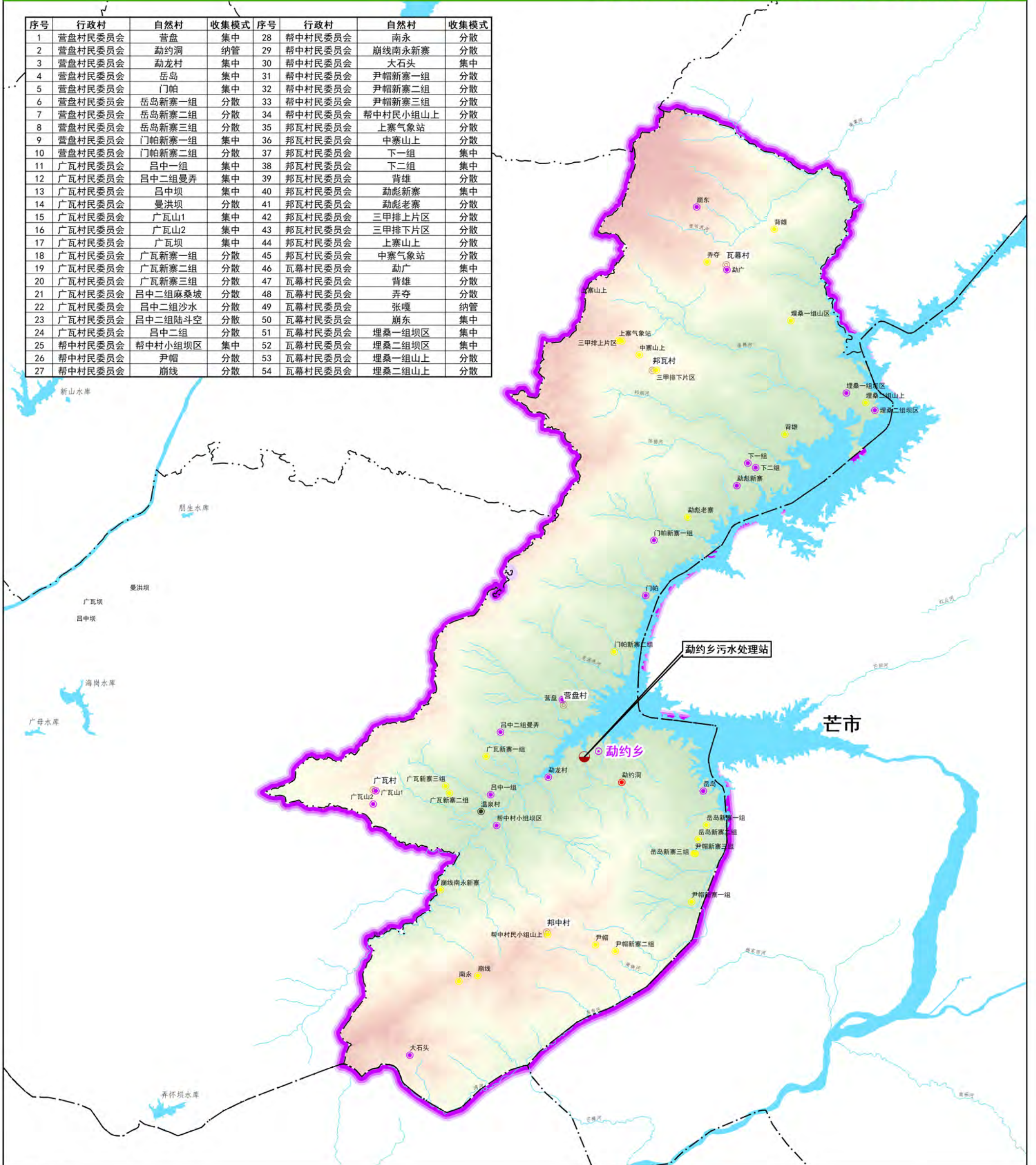
- 污水管网
- 已建污水处理设施村庄
- 规划污水处理站
- 近期（2020年）
- 中期（2021年）
- 中期（2022年）
- 中期（2023年）
- 中期（2024年）
- 中期（2025年）
- 远期（2026-2035年）



陇川县生活污水治理专项规划（2020-2035年）

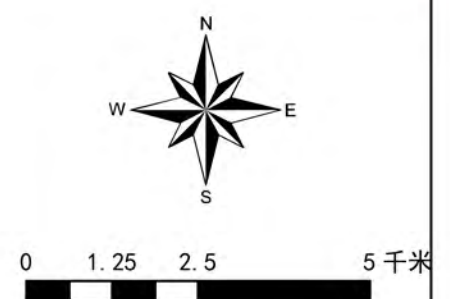
勐约乡农村生活污水收集模式规划图

| 序号 | 行政村 | 自然村 | 收集模式 | 序号 | 行政村 | 自然村 | 收集模式 |
|----|---------|----------|------|----|---------|----------|------|
| 1 | 营盘村民委员会 | 营盘 | 集中 | 28 | 帮中村民委员会 | 南永 | 分散 |
| 2 | 营盘村民委员会 | 勐约洞 | 纳管 | 29 | 帮中村民委员会 | 崩线南永新寨 | 分散 |
| 3 | 营盘村民委员会 | 勐龙村 | 集中 | 30 | 帮中村民委员会 | 大石头 | 集中 |
| 4 | 营盘村民委员会 | 岳岛 | 集中 | 31 | 帮中村民委员会 | 尹帽新寨一组 | 分散 |
| 5 | 营盘村民委员会 | 门帕 | 集中 | 32 | 帮中村民委员会 | 尹帽新寨二组 | 分散 |
| 6 | 营盘村民委员会 | 岳岛新寨一组 | 分散 | 33 | 帮中村民委员会 | 尹帽新寨三组 | 分散 |
| 7 | 营盘村民委员会 | 岳岛新寨二组 | 分散 | 34 | 帮中村民委员会 | 帮中村民小组山上 | 分散 |
| 8 | 营盘村民委员会 | 岳岛新寨三组 | 分散 | 35 | 邦瓦村民委员会 | 上寨气象站 | 分散 |
| 9 | 营盘村民委员会 | 门帕新寨一组 | 集中 | 36 | 邦瓦村民委员会 | 中寨山上 | 分散 |
| 10 | 营盘村民委员会 | 门帕新寨二组 | 分散 | 37 | 邦瓦村民委员会 | 下一组 | 集中 |
| 11 | 营盘村民委员会 | 吕中一组 | 集中 | 38 | 邦瓦村民委员会 | 下二组 | 集中 |
| 12 | 广瓦村民委员会 | 吕中二组曼弄 | 集中 | 39 | 邦瓦村民委员会 | 背雄 | 分散 |
| 13 | 广瓦村民委员会 | 吕中坝 | 集中 | 40 | 邦瓦村民委员会 | 勐彪新寨 | 集中 |
| 14 | 广瓦村民委员会 | 曼洪坝 | 分散 | 41 | 邦瓦村民委员会 | 勐彪老寨 | 分散 |
| 15 | 广瓦村民委员会 | 广瓦山1 | 集中 | 42 | 邦瓦村民委员会 | 三甲排上片区 | 分散 |
| 16 | 广瓦村民委员会 | 广瓦山2 | 集中 | 43 | 邦瓦村民委员会 | 三甲排下片区 | 分散 |
| 17 | 广瓦村民委员会 | 广瓦坝 | 集中 | 44 | 邦瓦村民委员会 | 上寨山上 | 分散 |
| 18 | 广瓦村民委员会 | 广瓦新寨一组 | 分散 | 45 | 邦瓦村民委员会 | 中寨气象站 | 分散 |
| 19 | 广瓦村民委员会 | 广瓦新寨二组 | 分散 | 46 | 瓦幕村民委员会 | 勐广 | 集中 |
| 20 | 广瓦村民委员会 | 广瓦新寨三组 | 分散 | 47 | 瓦幕村民委员会 | 背雄 | 分散 |
| 21 | 广瓦村民委员会 | 吕中二组麻桑坡 | 分散 | 48 | 瓦幕村民委员会 | 弄夺 | 分散 |
| 22 | 广瓦村民委员会 | 吕中二组沙水 | 分散 | 49 | 瓦幕村民委员会 | 张嘎 | 纳管 |
| 23 | 广瓦村民委员会 | 吕中二组陆斗空 | 分散 | 50 | 瓦幕村民委员会 | 崩东 | 集中 |
| 24 | 广瓦村民委员会 | 吕中二组 | 分散 | 51 | 瓦幕村民委员会 | 埋桑一组坝区 | 集中 |
| 25 | 帮中村民委员会 | 帮中村民小组坝区 | 集中 | 52 | 瓦幕村民委员会 | 埋桑二组坝区 | 集中 |
| 26 | 帮中村民委员会 | 尹帽 | 分散 | 53 | 瓦幕村民委员会 | 埋桑一组山上 | 分散 |
| 27 | 帮中村民委员会 | 崩线 | 分散 | 54 | 瓦幕村民委员会 | 埋桑二组山上 | 分散 |



图例

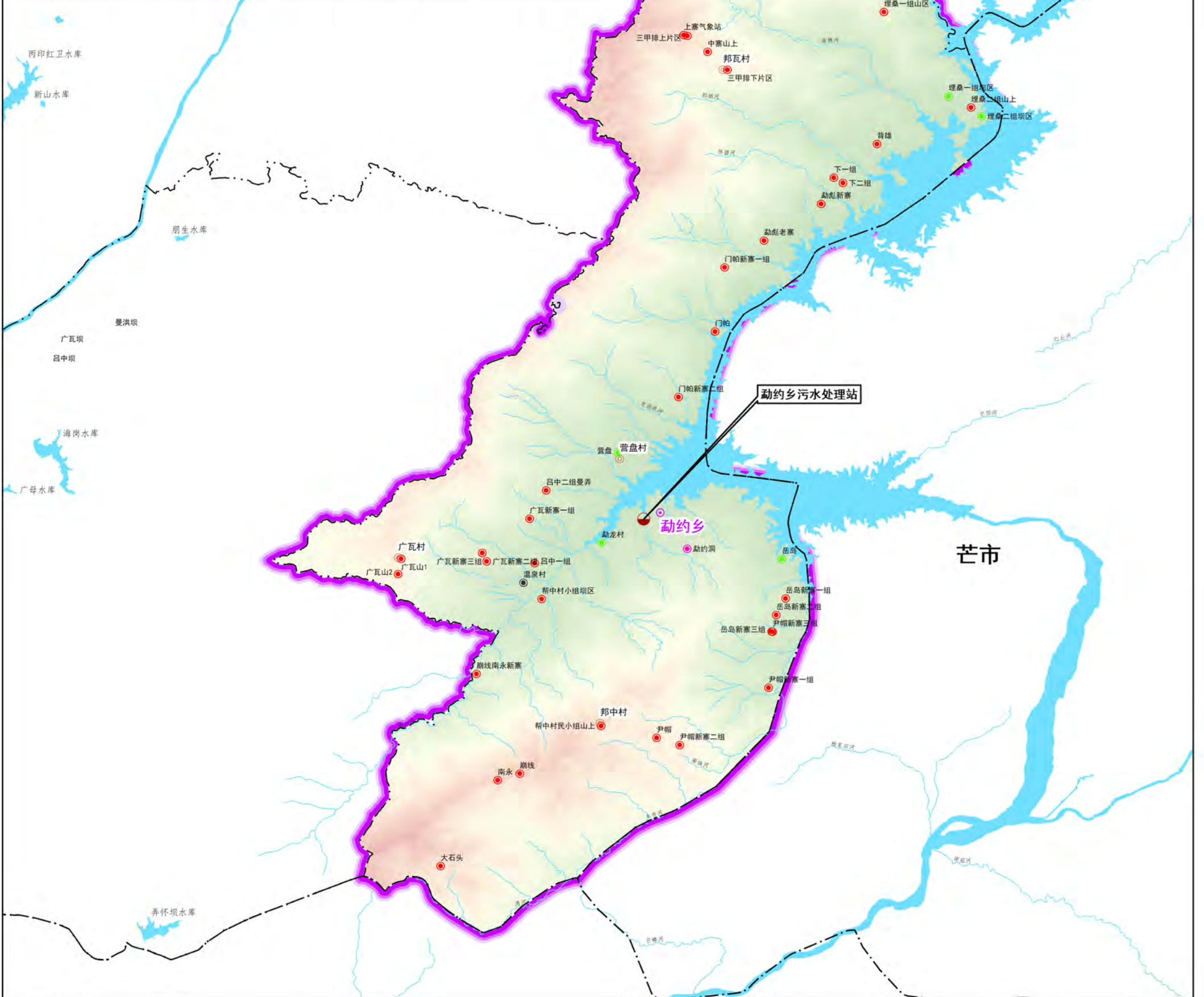
- 乡、镇政府所在地
- 新建分散处理村庄
- 新建集中处理村庄
- 新建纳管处理村庄
- 行政村
- 污水管网
- 河流
- 湖泊、水库
- 现状污水处理站



陇川县生活污水治理专项规划（2020-2035年）

勐约乡农村生活污水治理模式规划图

| 序号 | 行政村 | 自然村 | 治理模式 | 序号 | 行政村 | 自然村 | 治理模式 |
|----|---------|---------|--------------|----|---------|----------|--------------|
| 1 | 营盘村民委员会 | 营盘 | 常规模式 | 28 | 帮中村民委员会 | 南水 | 简单模式 |
| 2 | 营盘村民委员会 | 勐约洞 | 接入市政管网+污水处理厂 | 29 | 帮中村民委员会 | 崩线南永新寨 | 简单模式 |
| 3 | 营盘村民委员会 | 勐龙村 | 常规模式 | 30 | 帮中村民委员会 | 大石头 | 简单模式 |
| 4 | 营盘村民委员会 | 岳岛 | 常规模式 | 31 | 帮中村民委员会 | 尹帽新寨一组 | 简单模式 |
| 5 | 营盘村民委员会 | 门帕 | 简单模式 | 32 | 帮中村民委员会 | 尹帽新寨二组 | 简单模式 |
| 6 | 营盘村民委员会 | 岳岛新寨一组 | 简单模式 | 33 | 帮中村民委员会 | 尹帽新寨三组 | 简单模式 |
| 7 | 营盘村民委员会 | 岳岛新寨二组 | 简单模式 | 34 | 帮中村民委员会 | 帮中村民小组山上 | 简单模式 |
| 8 | 营盘村民委员会 | 岳岛新寨三组 | 简单模式 | 35 | 邦瓦村民委员会 | 上寨气象站 | 简单模式 |
| 9 | 营盘村民委员会 | 门帕新寨一组 | 简单模式 | 36 | 邦瓦村民委员会 | 中寨山上 | 简单模式 |
| 10 | 营盘村民委员会 | 门帕新寨二组 | 简单模式 | 37 | 邦瓦村民委员会 | 下一组 | 简单模式 |
| 11 | 广瓦村民委员会 | 吕中一组 | 简单模式 | 38 | 邦瓦村民委员会 | 下二组 | 简单模式 |
| 12 | 广瓦村民委员会 | 吕中二组曼弄 | 简单模式 | 39 | 邦瓦村民委员会 | 背雄 | 简单模式 |
| 13 | 广瓦村民委员会 | 吕中坝 | 简单模式 | 40 | 邦瓦村民委员会 | 勐彪新寨 | 简单模式 |
| 14 | 广瓦村民委员会 | 曼洪坝 | 简单模式 | 41 | 邦瓦村民委员会 | 勐彪老寨 | 简单模式 |
| 15 | 广瓦村民委员会 | 广瓦山1 | 简单模式 | 42 | 邦瓦村民委员会 | 三甲排上片区 | 简单模式 |
| 16 | 广瓦村民委员会 | 广瓦山2 | 简单模式 | 43 | 邦瓦村民委员会 | 三甲排下片区 | 简单模式 |
| 17 | 广瓦村民委员会 | 广瓦坝 | 简单模式 | 44 | 邦瓦村民委员会 | 上寨山上 | 简单模式 |
| 18 | 广瓦村民委员会 | 广瓦新寨一组 | 简单模式 | 45 | 邦瓦村民委员会 | 中寨气象站 | 简单模式 |
| 19 | 广瓦村民委员会 | 广瓦新寨二组 | 简单模式 | 46 | 瓦幕村民委员会 | 勐广 | 简单模式 |
| 20 | 广瓦村民委员会 | 广瓦新寨三组 | 简单模式 | 47 | 瓦幕村民委员会 | 背雄 | 简单模式 |
| 21 | 广瓦村民委员会 | 吕中二组麻桑坡 | 简单模式 | 48 | 瓦幕村民委员会 | 弄夺 | 简单模式 |
| 22 | 广瓦村民委员会 | 吕中二组沙水 | 简单模式 | 49 | 瓦幕村民委员会 | 张嘎 | 接入市政管网+污水处理厂 |
| 23 | 广瓦村民委员会 | 吕中二组陆斗空 | 简单模式 | 50 | 瓦幕村民委员会 | 崩东 | 简单模式 |
| 24 | 广瓦村民委员会 | 吕中二组 | 简单模式 | 51 | 瓦幕村民委员会 | 埋桑一组坝区 | 常规模式 |
| 25 | 帮中村民委员会 | 帮中村小组坝区 | 简单模式 | 52 | 瓦幕村民委员会 | 埋桑二组坝区 | 常规模式 |
| 26 | 帮中村民委员会 | 尹帽 | 简单模式 | 53 | 瓦幕村民委员会 | 埋桑一组山上 | 简单模式 |
| 27 | 帮中村民委员会 | 崩线 | 简单模式 | 54 | 瓦幕村民委员会 | 埋桑二组山上 | 简单模式 |

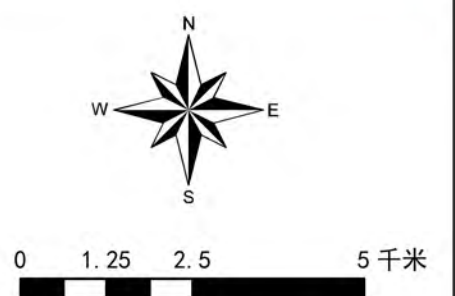


图例

- 乡、镇政府所在地
- 已建污水处理设施村庄
- 简单模式
- 行政村
- 污水管网
- 常规模式
- ~ 河流
- 现状污水处理站
- 接入市政管网+污水处理厂
- ☪ 湖泊、水库



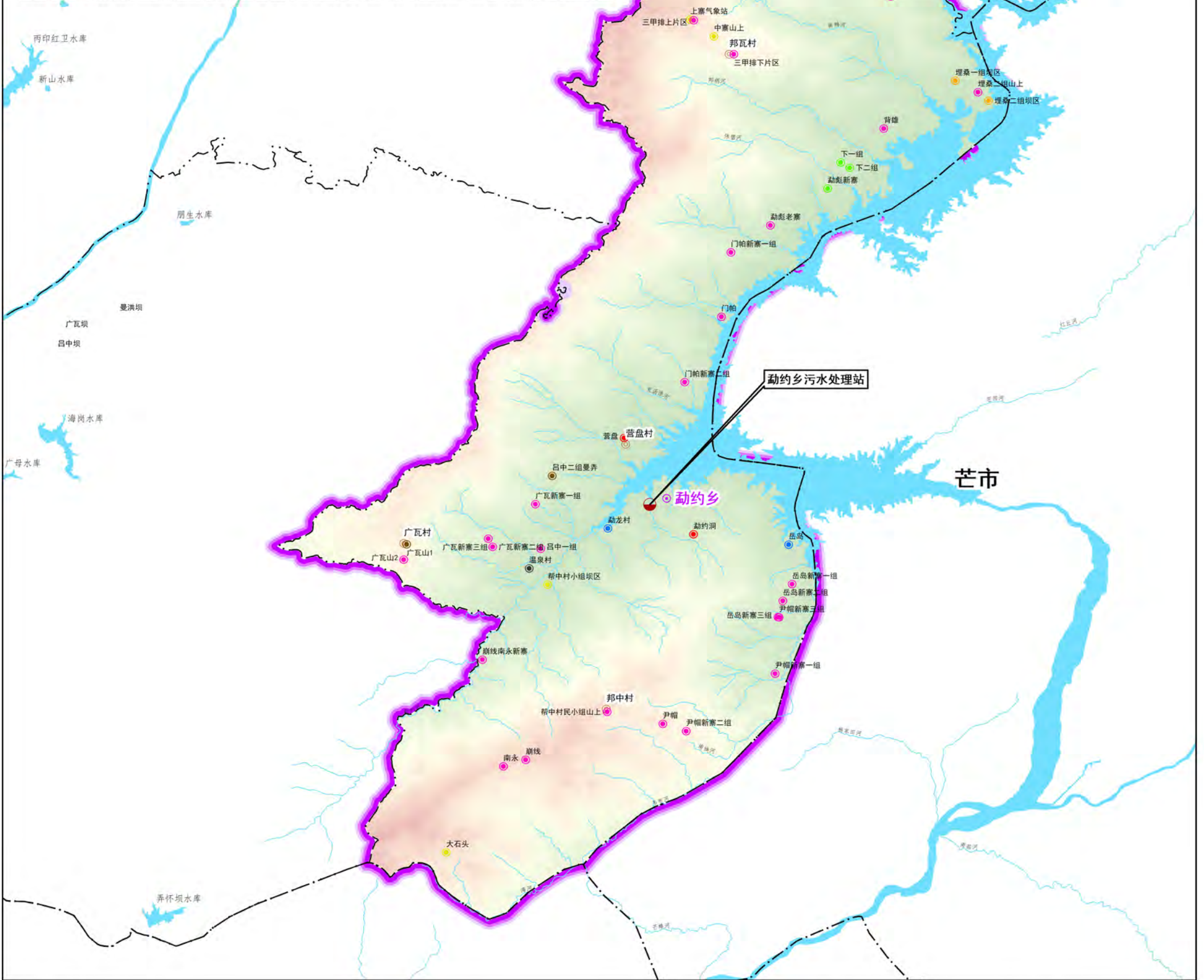
区位示意图



陇川县生活污水治理专项规划（2020-2035年）

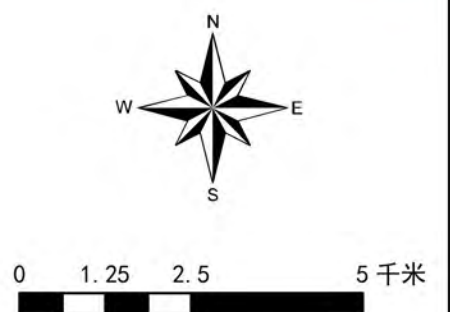
勐约乡农村生活污水治理分期实施规划图

| 序号 | 行政村 | 自然村 | 实施期限 | 序号 | 行政村 | 自然村 | 实施期限 |
|----|---------|---------|----------------|----|---------|----------|----------------|
| 1 | 营盘村民委员会 | 营盘 | 近期（2020年） | 28 | 帮中村民委员会 | 南永 | 远期（2026-2035年） |
| 2 | 营盘村民委员会 | 勐约洞 | 近期（2020年） | 29 | 帮中村民委员会 | 崩线南永新寨 | 远期（2026-2035年） |
| 3 | 营盘村民委员会 | 勐龙村 | 中期（2021年） | 30 | 帮中村民委员会 | 大石头 | 中期（2025年） |
| 4 | 营盘村民委员会 | 岳岛 | 中期（2021年） | 31 | 帮中村民委员会 | 尹帽新寨一组 | 远期（2026-2035年） |
| 5 | 营盘村民委员会 | 门帕 | 远期（2026-2035年） | 32 | 帮中村民委员会 | 尹帽新寨二组 | 远期（2026-2035年） |
| 6 | 营盘村民委员会 | 岳岛新寨一组 | 远期（2026-2035年） | 33 | 帮中村民委员会 | 尹帽新寨三组 | 远期（2026-2035年） |
| 7 | 营盘村民委员会 | 岳岛新寨二组 | 远期（2026-2035年） | 34 | 帮中村民委员会 | 帮中村民小组山上 | 远期（2026-2035年） |
| 8 | 营盘村民委员会 | 岳岛新寨三组 | 远期（2026-2035年） | 35 | 邦瓦村民委员会 | 上寨气象站 | 中期（2025年） |
| 9 | 营盘村民委员会 | 门帕新寨一组 | 远期（2026-2035年） | 36 | 邦瓦村民委员会 | 中寨山上 | 中期（2025年） |
| 10 | 营盘村民委员会 | 门帕新寨二组 | 远期（2026-2035年） | 37 | 邦瓦村民委员会 | 下一组 | 中期（2023年） |
| 11 | 广瓦村民委员会 | 吕中一组 | 远期（2026-2035年） | 38 | 邦瓦村民委员会 | 下一组 | 中期（2023年） |
| 12 | 广瓦村民委员会 | 吕中二组曼弄 | 中期（2024年） | 39 | 邦瓦村民委员会 | 背雄 | 远期（2026-2035年） |
| 13 | 广瓦村民委员会 | 吕中坝 | 远期（2026-2035年） | 40 | 邦瓦村民委员会 | 勐彪新寨 | 中期（2023年） |
| 14 | 广瓦村民委员会 | 曼洪坝 | 远期（2026-2035年） | 41 | 邦瓦村民委员会 | 勐彪老寨 | 远期（2026-2035年） |
| 15 | 广瓦村民委员会 | 广瓦山1 | 中期（2024年） | 42 | 邦瓦村民委员会 | 三甲排上片区 | 远期（2026-2035年） |
| 16 | 广瓦村民委员会 | 广瓦山2 | 远期（2026-2035年） | 43 | 邦瓦村民委员会 | 三甲排下片区 | 远期（2026-2035年） |
| 17 | 广瓦村民委员会 | 广瓦坝 | 远期（2026-2035年） | 44 | 邦瓦村民委员会 | 上寨山上 | 远期（2026-2035年） |
| 18 | 广瓦村民委员会 | 广瓦新寨一组 | 远期（2026-2035年） | 45 | 邦瓦村民委员会 | 中寨气象站 | 远期（2026-2035年） |
| 19 | 广瓦村民委员会 | 广瓦新寨二组 | 远期（2026-2035年） | 46 | 瓦幕村民委员会 | 勐广 | 远期（2026-2035年） |
| 20 | 广瓦村民委员会 | 广瓦新寨三组 | 远期（2026-2035年） | 47 | 瓦幕村民委员会 | 背雄 | 远期（2026-2035年） |
| 21 | 广瓦村民委员会 | 吕中二组麻桑坡 | 远期（2026-2035年） | 48 | 瓦幕村民委员会 | 弄夺 | 远期（2026-2035年） |
| 22 | 广瓦村民委员会 | 吕中二组沙水 | 远期（2026-2035年） | 49 | 瓦幕村民委员会 | 张嘎 | 中期（2021年） |
| 23 | 广瓦村民委员会 | 吕中二组陆斗空 | 远期（2026-2035年） | 50 | 瓦幕村民委员会 | 崩东 | 中期（2022年） |
| 24 | 广瓦村民委员会 | 吕中二组 | 远期（2026-2035年） | 51 | 瓦幕村民委员会 | 埋桑一组坝区 | 中期（2022年） |
| 25 | 帮中村民委员会 | 帮中村小组坝区 | 中期（2025年） | 52 | 瓦幕村民委员会 | 埋桑二组坝区 | 中期（2022年） |
| 26 | 帮中村民委员会 | 尹帽 | 远期（2026-2035年） | 53 | 瓦幕村民委员会 | 埋桑一组山上 | 远期（2026-2035年） |
| 27 | 帮中村民委员会 | 崩线 | 远期（2026-2035年） | 54 | 瓦幕村民委员会 | 埋桑二组山上 | 远期（2026-2035年） |



图例

- 已建污水处理设施村庄
- 中期（2021年）
- 中期（2024年）
- 中期（2022年）
- 中期（2025年）
- 中期（2023年）
- 远期（2026-2035年）
- 近期（2020年）
- 污水管网
- 现状污水处理站



德宏傣族景颇族自治州陇川县农村生活污水治理专项规划

| 序号 | 乡镇 | 行政村 | 自然村 | 户数(户) | 人口(人) | 处理规模t/d | 排水体制 | 收集模式 | 排放标准 | 处理模式 | 处理工艺 | 运行模式 | 污水收集工程投资(万元) | 污水处理工程投资(万元) | 工程建设费用(万元) | 运行费用(万元) | 工程量 | | | | 实施年限 | 备注 |
|----|-----|---------|--------------|-------|-------|---------|------|------|-------|--------------|--------------|-----------|--------------|--------------|------------|----------|---------|--------|--------|--------|------|-------|
| | | | | | | | | | | | | | | | | | 出户管(km) | 管道(km) | 检查井(座) | 沟渠(km) | | |
| 1 | 章凤镇 | 章凤村民委员会 | 费拉村民小组 | 70 | 263 | 35 | 雨污分流 | 纳管 | 一级A标准 | 接入市政管网+污水处理厂 | 城镇污水厂 | 建设运营一体化 | 129.24 | 0.00 | 129.24 | 0.50 | 2.80 | 1.82 | 39 | 0.00 | 2025 | 城市近郊村 |
| 2 | 章凤镇 | 章凤村民委员会 | 幸福村民小组 | 50 | 208 | 20 | 雨污分流 | 纳管 | 一级A标准 | 接入市政管网+污水处理厂 | 城镇污水厂 | 建设运营一体化 | 80.20 | 0.00 | 80.20 | 0.50 | 2.00 | 1.10 | 28 | 0.00 | 2025 | 城市近郊村 |
| 3 | 章凤镇 | 章凤村民委员会 | 屯兴村民小组 | 116 | 511 | 50 | 雨污分流 | 纳管 | 一级A标准 | 接入市政管网+污水处理厂 | 城镇污水厂 | 建设运营一体化 | 213.90 | 0.00 | 213.90 | 0.50 | 4.64 | 3.02 | 64 | 0.00 | 2025 | 城市近郊村 |
| 4 | 章凤镇 | 章凤村民委员会 | 晃相上、下村民小组 | 150 | 603 | 50 | 雨污分流 | 纳管 | 一级A标准 | 接入市政管网+污水处理厂 | 城镇污水厂 | 建设运营一体化 | 276.60 | 0.00 | 276.60 | 0.50 | 6.00 | 3.90 | 83 | 0.00 | 2020 | 提升改造村 |
| 5 | 章凤镇 | 章凤村民委员会 | 云盘汉一、二、三村民小组 | 184 | 532 | 45 | 雨污分流 | 纳管 | 一级A标准 | 接入市政管网+污水处理厂 | 城镇污水厂 | 建设运营一体化 | 339.30 | 0.00 | 339.30 | 0.50 | 7.36 | 4.78 | 101 | 0.00 | 2021 | 城市近郊村 |
| 6 | 章凤镇 | 章凤村民委员会 | 云盘德昂一、二村民小组 | 110 | 466 | 40 | 雨污分流 | 纳管 | 一级A标准 | 接入市政管网+污水处理厂 | 城镇污水厂 | 建设运营一体化 | 202.84 | 0.00 | 202.84 | 0.50 | 4.40 | 2.86 | 61 | 0.00 | 2022 | 城市近郊村 |
| 7 | 章凤镇 | 章凤村民委员会 | 南东村民小组 | 63 | 277 | 35 | 雨污合流 | 集中 | 三级标准 | 常规模式 | 预处理+厌氧池+湿地 | 第三方运行管护模式 | 88.39 | 32.20 | 120.59 | 2.31 | 2.52 | 0.00 | 0 | 1.95 | 2035 | 间排集中村 |
| 8 | 章凤镇 | 章凤村民委员会 | 赖瓦村民小组 | 52 | 206 | 25 | 雨污分流 | 纳管 | 一级A标准 | 接入市政管网+污水处理厂 | 城镇污水厂 | 建设运营一体化 | 83.41 | 0.00 | 83.41 | 0.50 | 2.08 | 1.14 | 29 | 0.00 | 2022 | 城市近郊村 |
| 9 | 章凤镇 | 章凤村民委员会 | 芒护二村民小组 | 50 | 167 | 20 | 雨污合流 | 集中 | 三级标准 | 简单模式 | 厌氧+湿地 | 属地自行维护 | 55.30 | 18.40 | 73.70 | 0.95 | 2.00 | 0.00 | 0 | 1.10 | 2035 | 间排集中村 |
| 10 | 章凤镇 | 章凤村民委员会 | 南宛新村村民小组 | 35 | 140 | 15 | 雨污分流 | 纳管 | 一级A标准 | 接入市政管网+污水处理厂 | 城镇污水厂 | 建设运营一体化 | 38.71 | 0.00 | 38.71 | 0.50 | 1.40 | 0.00 | 0 | 0.77 | 2035 | 城市近郊村 |
| 11 | 章凤镇 | 芒弄村民委员会 | 弄门村民小组 | 383 | 1598 | 135 | 雨污分流 | 纳管 | 一级A标准 | 接入市政管网+污水处理厂 | 城镇污水厂 | 建设运营一体化 | 706.25 | 0.00 | 706.25 | 0.50 | 15.32 | 9.96 | 211 | 0.00 | 2023 | 城市近郊村 |
| 12 | 章凤镇 | 芒弄村民委员会 | 芒弄村民小组 | 127 | 509 | 45 | 雨污分流 | 纳管 | 一级A标准 | 接入市政管网+污水处理厂 | 城镇污水厂 | 建设运营一体化 | 234.19 | 0.00 | 234.19 | 0.50 | 5.08 | 3.30 | 70 | 0.00 | 2023 | 城市近郊村 |
| 13 | 章凤镇 | 芒弄村民委员会 | 南兰村民小组 | 117 | 529 | 45 | 雨污合流 | 集中 | 三级标准 | 简单模式 | 厌氧+湿地 | 属地自行维护 | 164.15 | 41.40 | 205.55 | 1.70 | 4.68 | 0.00 | 0 | 3.63 | 2020 | 重点打造村 |
| 14 | 章凤镇 | 芒弄村民委员会 | 闷帕村民小组 | 31 | 133 | 15 | 雨污分流 | 纳管 | 一级A标准 | 接入市政管网+污水处理厂 | 城镇污水厂 | 建设运营一体化 | 49.72 | 0.00 | 49.72 | 0.50 | 1.24 | 0.68 | 17 | 0.00 | 2023 | 城市近郊村 |
| 15 | 章凤镇 | 芒弄村民委员会 | 广山村民小组 | 96 | 332 | 25 | 雨污合流 | 集中 | 三级标准 | 简单模式 | 厌氧+稳定塘 | 属地自行维护 | 106.18 | 23.00 | 129.18 | 1.10 | 3.84 | 0.00 | 0 | 2.11 | 2020 | 重点打造村 |
| 16 | 章凤镇 | 芒弄村民委员会 | 来付村民小组 | 45 | 168 | 15 | 雨污合流 | 集中 | 一级B标准 | 常规模式 | 预处理+厌氧池+土壤渗滤 | 第三方运行管护模式 | 49.77 | 13.80 | 63.57 | 0.81 | 1.80 | 0.00 | 0 | 0.99 | 2021 | 重点流域村 |
| 17 | 章凤镇 | 芒弄村民委员会 | 安富村民小组 | 26 | 127 | 10 | 雨污合流 | 集中 | 三级标准 | 简单模式 | 厌氧+湿地 | 属地自行维护 | 25.30 | 9.20 | 34.50 | 0.66 | 0.65 | 0.00 | 0 | 0.68 | 2035 | 间排集中村 |
| 18 | 章凤镇 | 芒弄村民委员会 | 广丙村民小组 | 35 | 147 | 15 | 雨污合流 | 集中 | 三级标准 | 简单模式 | 厌氧+稳定塘 | 属地自行维护 | 38.71 | 13.80 | 52.51 | 0.81 | 1.40 | 0.00 | 0 | 0.77 | 2035 | 间排集中村 |
| 19 | 章凤镇 | 芒弄村民委员会 | 帮批村民小组 | 29 | 100 | 10 | 雨污合流 | 集中 | 三级标准 | 简单模式 | 厌氧+稳定塘 | 属地自行维护 | 32.07 | 9.20 | 41.27 | 0.66 | 1.16 | 0.00 | 0 | 0.64 | 2035 | 间排集中村 |
| 20 | 章凤镇 | 迭撒村民委员会 | 迭撒村民小组 | 145 | 610 | 50 | 雨污分流 | 集中 | 一级B标准 | 常规模式 | 预处理+厌氧池+土壤渗滤 | 第三方运行管护模式 | 267.38 | 46.00 | 313.38 | 1.84 | 5.80 | 3.77 | 80 | 0.00 | 2021 | 重点流域村 |

德宏傣族景颇族自治州陇川县农村生活污水治理专项规划

| | | | | | | | | | | | | | | | | | | | | | | |
|----|-----|---------|--------|-----|-----|----|------|----|-------|--------------|--------------|-----------|--------|-------|--------|------|------|------|-----|------|------|-------|
| 21 | 章凤镇 | 迭撒村民委员会 | 弄彦村民小组 | 93 | 399 | 30 | 雨污分流 | 集中 | 一级B标准 | 常规模式 | 预处理+厌氧池+土壤渗滤 | 第三方运行管护模式 | 149.17 | 27.60 | 176.77 | 1.25 | 3.72 | 2.05 | 51 | 0.00 | 2021 | 重点流域村 |
| 22 | 章凤镇 | 迭撒村民委员会 | 南等村民小组 | 48 | 220 | 20 | 雨污分流 | 集中 | 一级B标准 | 常规模式 | 预处理+厌氧池+土壤渗滤 | 第三方运行管护模式 | 76.99 | 18.40 | 95.39 | 0.95 | 1.92 | 1.06 | 26 | 0.00 | 2035 | 重点流域村 |
| 23 | 章凤镇 | 迭撒村民委员会 | 拉影村民小组 | 65 | 279 | 25 | 雨污分流 | 纳管 | 一级A标准 | 接入市政管网+污水处理厂 | 城镇污水厂 | 建设运营一体化 | 104.26 | 0.00 | 104.26 | 0.50 | 2.60 | 1.43 | 36 | 0.00 | 2023 | 城市近郊村 |
| 24 | 章凤镇 | 迭撒村民委员会 | 曼彦村民小组 | 134 | 609 | 45 | 雨污分流 | 纳管 | 一级A标准 | 接入市政管网+污水处理厂 | 城镇污水厂 | 建设运营一体化 | 247.10 | 0.00 | 247.10 | 0.50 | 5.36 | 3.48 | 74 | 0.00 | 2022 | 城市近郊村 |
| 25 | 章凤镇 | 迭撒村民委员会 | 姐列村民小组 | 55 | 241 | 20 | 雨污分流 | 纳管 | 一级A标准 | 接入市政管网+污水处理厂 | 城镇污水厂 | 建设运营一体化 | 88.22 | 0.00 | 88.22 | 0.50 | 2.20 | 1.21 | 30 | 0.00 | 2023 | 城市近郊村 |
| 26 | 章凤镇 | 迭撒村民委员会 | 弄烘村民小组 | 64 | 280 | 25 | 雨污分流 | 纳管 | 一级A标准 | 接入市政管网+污水处理厂 | 城镇污水厂 | 建设运营一体化 | 102.66 | 0.00 | 102.66 | 0.50 | 2.56 | 1.41 | 35 | 0.00 | 2023 | 城市近郊村 |
| 27 | 章凤镇 | 迭撒村民委员会 | 姐海村民小组 | 69 | 332 | 30 | 雨污分流 | 纳管 | 一级A标准 | 接入市政管网+污水处理厂 | 城镇污水厂 | 建设运营一体化 | 110.68 | 0.00 | 110.68 | 0.50 | 2.76 | 1.52 | 38 | 0.00 | 2022 | 城市近郊村 |
| 28 | 章凤镇 | 迭撒村民委员会 | 拉丙村民小组 | 179 | 874 | 75 | 雨污分流 | 集中 | 一级B标准 | 常规模式 | A20+土壤渗滤 | 第三方运行管护模式 | 330.08 | 69.00 | 399.08 | 2.59 | 7.16 | 4.65 | 98 | 0.00 | 2035 | 重点流域村 |
| 29 | 章凤镇 | 芒拉村民委员会 | 弄沙 | 123 | 539 | 45 | 雨污合流 | 集中 | 三级标准 | 简单模式 | 厌氧+土壤渗滤 | 属地自行维护 | 172.57 | 41.40 | 213.97 | 1.70 | 4.92 | 0.00 | 0 | 3.81 | 2035 | 间排集中村 |
| 30 | 章凤镇 | 芒拉村民委员会 | 永兴 | 105 | 501 | 50 | 雨污合流 | 集中 | 三级标准 | 简单模式 | 厌氧+土壤渗滤 | 属地自行维护 | 147.32 | 46.00 | 193.32 | 1.84 | 4.20 | 0.00 | 0 | 3.26 | 2035 | 间排集中村 |
| 31 | 章凤镇 | 芒拉村民委员会 | 杞木窝 | 46 | 286 | 35 | 雨污合流 | 集中 | 三级标准 | 简单模式 | 厌氧+湿地 | 属地自行维护 | 64.54 | 32.20 | 96.74 | 1.40 | 1.84 | 0.00 | 0 | 1.43 | 2035 | 间排集中村 |
| 32 | 章凤镇 | 芒拉村民委员会 | 芒拉 | 143 | 687 | 65 | 雨污分流 | 集中 | 一级B标准 | 常规模式 | A20+土壤渗滤 | 第三方运行管护模式 | 263.69 | 59.80 | 323.49 | 2.29 | 5.72 | 3.72 | 79 | 0.00 | 2035 | 重点流域村 |
| 33 | 章凤镇 | 芒拉村民委员会 | 贺门 | 112 | 464 | 40 | 雨污分流 | 集中 | 一级B标准 | 常规模式 | A20+土壤渗滤 | 第三方运行管护模式 | 206.53 | 36.80 | 243.33 | 1.55 | 4.48 | 2.91 | 62 | 0.00 | 2024 | 重点流域村 |
| 34 | 章凤镇 | 芒拉村民委员会 | 永胜 | 162 | 681 | 60 | 雨污分流 | 集中 | 一级B标准 | 常规模式 | A20+土壤渗滤 | 第三方运行管护模式 | 298.73 | 55.20 | 353.93 | 2.14 | 6.48 | 4.21 | 89 | 0.00 | 2024 | 重点流域村 |
| 35 | 章凤镇 | 芒拉村民委员会 | 芒岭 | 65 | 287 | 25 | 雨污分流 | 集中 | 一级B标准 | 常规模式 | A20+土壤渗滤 | 第三方运行管护模式 | 104.26 | 23.00 | 127.26 | 1.10 | 2.60 | 1.43 | 36 | 0.00 | 2024 | 重点流域村 |
| 36 | 章凤镇 | 芒拉村民委员会 | 芒炳傣、汉 | 122 | 564 | 45 | 雨污合流 | 集中 | 一级B标准 | 常规模式 | 预处理+厌氧池+土壤渗滤 | 第三方运行管护模式 | 171.17 | 41.40 | 212.57 | 1.70 | 4.88 | 0.00 | 0 | 3.78 | 2035 | 重点流域村 |
| 37 | 章凤镇 | 芒拉村民委员会 | 顺满 | 95 | 448 | 35 | 雨污合流 | 集中 | 一级B标准 | 常规模式 | 预处理+厌氧池+土壤渗滤 | 第三方运行管护模式 | 133.29 | 32.20 | 165.49 | 1.40 | 3.80 | 0.00 | 0 | 2.95 | 2035 | 重点流域村 |
| 38 | 章凤镇 | 芒拉村民委员会 | 芒护一 | 45 | 225 | 25 | 雨污合流 | 集中 | 三级标准 | 简单模式 | 厌氧+湿地 | 属地自行维护 | 49.77 | 23.00 | 72.77 | 1.10 | 1.80 | 0.00 | 0 | 0.99 | 2035 | 间排集中村 |
| 39 | 章凤镇 | 芒拉村民委员会 | 龙江 | 18 | 81 | 10 | 雨污合流 | 分散 | 三级标准 | 简单模式 | 厌氧+资源化利用 | 属地自行维护 | 10.80 | 9.20 | 20.00 | 0.66 | 0.54 | 0.00 | 0 | 0.12 | 2035 | 山区分散村 |
| 40 | 章凤镇 | 芒拉村民委员会 | 牛场 | 8 | 46 | 5 | 雨污合流 | 分散 | 三级标准 | 简单模式 | 厌氧+资源化利用 | 属地自行维护 | 4.80 | 4.60 | 9.40 | 0.51 | 0.24 | 0.00 | 0 | 0.05 | 2035 | 山区分散村 |
| 41 | 章凤镇 | 拉勐村民委员会 | 拉勐村民小组 | 181 | 720 | 60 | 雨污分流 | 集中 | 一级B标准 | 常规模式 | A20+土壤渗滤 | 第三方运行管护模式 | 333.76 | 55.20 | 388.96 | 2.14 | 7.24 | 4.71 | 100 | 0.00 | 2025 | 重点流域村 |

德宏傣族景颇族自治州陇川县农村生活污水治理专项规划

| | | | | | | | | | | | | | | | | | | | | | | |
|----|-----|---------|----------|-----|------|-----|------|----|-------|------|--------------|-----------|--------|-------|--------|------|------|------|-----|------|------|-------|
| 42 | 章凤镇 | 拉勐村民委员会 | 拉相村民小组 | 191 | 841 | 70 | 雨污分流 | 集中 | 一级B标准 | 常规模式 | A20+土壤渗滤 | 第三方运行管护模式 | 352.20 | 64.40 | 416.60 | 2.44 | 7.64 | 4.97 | 105 | 0.00 | 2025 | 重点流域村 |
| 43 | 章凤镇 | 拉勐村民委员会 | 拉勐汉一村民小组 | 83 | 391 | 35 | 雨污分流 | 集中 | 一级B标准 | 常规模式 | A20+土壤渗滤 | 第三方运行管护模式 | 153.05 | 32.20 | 185.25 | 1.40 | 3.32 | 2.16 | 46 | 0.00 | 2025 | 重点流域村 |
| 44 | 章凤镇 | 拉勐村民委员会 | 拉勐汉二村民小组 | 87 | 404 | 35 | 雨污分流 | 集中 | 一级B标准 | 常规模式 | A20+土壤渗滤 | 第三方运行管护模式 | 160.43 | 32.20 | 192.63 | 1.40 | 3.48 | 2.26 | 48 | 0.00 | 2025 | 重点流域村 |
| 45 | 章凤镇 | 拉勐村民委员会 | 小街村民小组 | 37 | 174 | 15 | 雨污分流 | 集中 | 一级B标准 | 常规模式 | A20+土壤渗滤 | 第三方运行管护模式 | 59.35 | 13.80 | 73.15 | 0.81 | 1.48 | 0.81 | 20 | 0.00 | 2035 | 重点流域村 |
| 46 | 章凤镇 | 拉勐村民委员会 | 翁柯村民小组 | 121 | 574 | 45 | 雨污分流 | 集中 | 一级B标准 | 常规模式 | 预处理+厌氧池+土壤渗滤 | 第三方运行管护模式 | 223.12 | 41.40 | 264.52 | 1.70 | 4.84 | 3.15 | 67 | 0.00 | 2035 | 重点流域村 |
| 47 | 章凤镇 | 拉勐村民委员会 | 弄秀村民小组 | 141 | 650 | 55 | 雨污分流 | 集中 | 一级B标准 | 常规模式 | A20+土壤渗滤 | 第三方运行管护模式 | 260.00 | 50.60 | 310.60 | 1.99 | 5.64 | 3.67 | 78 | 0.00 | 2035 | 重点流域村 |
| 48 | 章凤镇 | 拉勐村民委员会 | 腊宛村民小组 | 127 | 719 | 60 | 雨污分流 | 集中 | 一级B标准 | 常规模式 | A20+土壤渗滤 | 第三方运行管护模式 | 234.19 | 55.20 | 289.39 | 2.14 | 5.08 | 3.30 | 70 | 0.00 | 2035 | 重点流域村 |
| 49 | 章凤镇 | 拉勐村民委员会 | 新红村民小组 | 30 | 124 | 10 | 雨污分流 | 集中 | 一级B标准 | 常规模式 | 预处理+厌氧池+土壤渗滤 | 第三方运行管护模式 | 48.12 | 9.20 | 57.32 | 0.66 | 1.20 | 0.66 | 17 | 0.00 | 2035 | 重点流域村 |
| 50 | 章凤镇 | 拉勐村民委员会 | 广宋村民小组 | 54 | 244 | 25 | 雨污分流 | 集中 | 一级B标准 | 常规模式 | 预处理+厌氧池+土壤渗滤 | 第三方运行管护模式 | 86.62 | 23.00 | 109.62 | 1.10 | 2.16 | 1.19 | 30 | 0.00 | 2035 | 重点流域村 |
| 51 | 章凤镇 | 拉勐村民委员会 | 丙午村民小组 | 70 | 304 | 30 | 雨污分流 | 集中 | 一级B标准 | 常规模式 | 预处理+厌氧池+土壤渗滤 | 第三方运行管护模式 | 112.28 | 27.60 | 139.88 | 1.25 | 2.80 | 1.54 | 39 | 0.00 | 2035 | 重点流域村 |
| 52 | 章凤镇 | 拉勐村民委员会 | 南寨村民小组 | 56 | 260 | 25 | 雨污合流 | 集中 | 一级B标准 | 常规模式 | 预处理+厌氧池+湿地 | 第三方运行管护模式 | 61.94 | 23.00 | 84.94 | 1.10 | 2.24 | 0.00 | 0 | 1.23 | 2035 | 重点流域村 |
| 53 | 章凤镇 | 拉勐村民委员会 | 弄模村民小组 | 75 | 385 | 40 | 雨污分流 | 集中 | 一级B标准 | 常规模式 | 预处理+厌氧池+土壤渗滤 | 第三方运行管护模式 | 138.30 | 36.80 | 175.10 | 1.55 | 3.00 | 1.95 | 41 | 0.00 | 2035 | 重点流域村 |
| 54 | 章凤镇 | 拉勐村民委员会 | 拉护村民小组 | 24 | 124 | 15 | 雨污合流 | 分散 | 三级标准 | 简单模式 | 厌氧+资源化利用 | 属地自行维护 | 14.40 | 13.80 | 28.20 | 0.81 | 0.72 | 0.00 | 0 | 0.16 | 2035 | 山区分散村 |
| 55 | 章凤镇 | 拉勐村民委员会 | 弄相村民小组 | 45 | 211 | 15 | 雨污合流 | 集中 | 三级标准 | 简单模式 | 厌氧+湿地 | 属地自行维护 | 49.77 | 13.80 | 63.57 | 0.81 | 1.80 | 0.00 | 0 | 0.99 | 2035 | 间排集中村 |
| 56 | 章凤镇 | 拉勐村民委员会 | 新寨村民小组 | 201 | 945 | 85 | 雨污分流 | 集中 | 一级B标准 | 常规模式 | A20+湿地 | 第三方运行管护模式 | 370.64 | 78.20 | 448.84 | 2.88 | 8.04 | 5.23 | 111 | 0.00 | 2035 | 重点流域村 |
| 57 | 章凤镇 | 弄贯村民委员会 | 弄贯村民小组 | 232 | 1133 | 105 | 雨污分流 | 集中 | 一级B标准 | 常规模式 | A20+湿地 | 第三方运行管护模式 | 427.81 | 96.60 | 524.41 | 3.48 | 9.28 | 6.03 | 128 | 0.00 | 2035 | 重点流域村 |
| 58 | 章凤镇 | 弄贯村民委员会 | 弄贯汉村民小组 | 104 | 548 | 55 | 雨污分流 | 集中 | 一级B标准 | 常规模式 | A20+土壤渗滤 | 第三方运行管护模式 | 191.78 | 50.60 | 242.38 | 1.99 | 4.16 | 2.70 | 57 | 0.00 | 2035 | 重点流域村 |
| 59 | 章凤镇 | 弄贯村民委员会 | 户宛村民小组 | 99 | 474 | 40 | 雨污分流 | 集中 | 一级B标准 | 常规模式 | 预处理+厌氧池+土壤渗滤 | 第三方运行管护模式 | 182.56 | 36.80 | 219.36 | 1.55 | 3.96 | 2.57 | 54 | 0.00 | 2035 | 重点流域村 |
| 60 | 章凤镇 | 弄贯村民委员会 | 滇丙村民小组 | 54 | 235 | 25 | 雨污分流 | 集中 | 一级B标准 | 常规模式 | 预处理+厌氧池+土壤渗滤 | 第三方运行管护模式 | 86.62 | 23.00 | 109.62 | 1.10 | 2.16 | 1.19 | 30 | 0.00 | 2035 | 重点流域村 |
| 61 | 章凤镇 | 弄贯村民委员会 | 滇寨村民小组 | 101 | 477 | 45 | 雨污合流 | 集中 | 三级标准 | 常规模式 | 预处理+厌氧池+土壤渗滤 | 第三方运行管护模式 | 141.70 | 41.40 | 183.10 | 1.70 | 4.04 | 0.00 | 0 | 3.13 | 2035 | 间排集中村 |
| 62 | 章凤镇 | 弄贯村民委员会 | 弄门村民小组 | 100 | 500 | 45 | 雨污合流 | 集中 | 一级B标准 | 常规模式 | 预处理+厌氧池+湿地 | 第三方运行管护模式 | 140.30 | 41.40 | 181.70 | 1.70 | 4.00 | 0.00 | 0 | 3.10 | 2035 | 重点流域村 |

德宏傣族景颇族自治州陇川县农村生活污水治理专项规划

| | | | | | | | | | | | | | | | | | | | | | | |
|----|-----|---------|---------|-----|-----|----|------|----|-------|--------------|--------------|-----------|--------|-------|--------|------|------|------|----|------|------|-------|
| 63 | 章凤镇 | 弄贯村民委员会 | 弄岛村民小组 | 119 | 547 | 50 | 雨污分流 | 集中 | 一级B标准 | 常规模式 | 预处理+厌氧池+土壤渗滤 | 第三方运行管护模式 | 219.44 | 46.00 | 265.44 | 1.84 | 4.76 | 3.09 | 65 | 0.00 | 2035 | 重点流域村 |
| 64 | 章凤镇 | 弄贯村民委员会 | 芒果村民小组 | 32 | 147 | 15 | 雨污合流 | 集中 | 一级B标准 | 常规模式 | 预处理+厌氧池+湿地 | 第三方运行管护模式 | 35.39 | 13.80 | 49.19 | 0.81 | 1.28 | 0.00 | 0 | 0.70 | 2035 | 重点流域村 |
| 65 | 章凤镇 | 弄贯村民委员会 | 光相村民小组 | 124 | 601 | 60 | 雨污分流 | 集中 | 一级B标准 | 常规模式 | A2O+湿地 | 第三方运行管护模式 | 228.66 | 55.20 | 283.86 | 2.14 | 4.96 | 3.22 | 68 | 0.00 | 2025 | 重点流域村 |
| 66 | 章凤镇 | 弄贯村民委员会 | 多公村民小组 | 55 | 266 | 30 | 雨污分流 | 集中 | 一级B标准 | 常规模式 | 预处理+厌氧池+土壤渗滤 | 第三方运行管护模式 | 101.42 | 27.60 | 129.02 | 1.25 | 2.20 | 1.43 | 30 | 0.00 | 2035 | 重点流域村 |
| 67 | 章凤镇 | 弄贯村民委员会 | 北雄村民小组 | 16 | 78 | 20 | 雨污合流 | 分散 | 三级标准 | 简单模式 | 厌氧+资源化利用 | 属地自行维护 | 9.60 | 18.40 | 28.00 | 0.95 | 0.48 | 0.00 | 0 | 0.10 | 2035 | 山区分散村 |
| 68 | 章凤镇 | 户弄村民委员会 | 吕门村民小组 | 62 | 251 | 30 | 雨污合流 | 集中 | 三级标准 | 简单模式 | 厌氧+湿地 | 属地自行维护 | 82.83 | 27.60 | 110.43 | 1.25 | 1.55 | 0.00 | 0 | 2.29 | 2035 | 间排集中村 |
| 69 | 章凤镇 | 户弄村民委员会 | 吕保村民小组 | 77 | 292 | 30 | 雨污分流 | 集中 | 一级A标准 | 强化模式 | A2O+湿地 | 第三方运行管护模式 | 148.53 | 27.60 | 176.13 | 1.25 | 1.93 | 2.39 | 69 | 0.00 | 2021 | 水源周边村 |
| 70 | 章凤镇 | 户弄村民委员会 | 吕陇村民小组 | 27 | 139 | 15 | 雨污分流 | 纳管 | 一级A标准 | 接入市政管网+污水处理厂 | 城镇污水厂 | 建设运营一体化 | 43.98 | 0.00 | 43.98 | 0.50 | 0.68 | 0.70 | 24 | 0.00 | 2021 | 水源周边村 |
| 71 | 章凤镇 | 户弄村民委员会 | 吕相村民小组 | 43 | 178 | 15 | 雨污分流 | 纳管 | 一级A标准 | 接入市政管网+污水处理厂 | 城镇污水厂 | 建设运营一体化 | 68.97 | 0.00 | 68.97 | 0.50 | 1.72 | 0.95 | 24 | 0.00 | 2024 | 城市近郊村 |
| 72 | 章凤镇 | 户弄村民委员会 | 姐坎村民小组 | 73 | 319 | 25 | 雨污分流 | 纳管 | 一级A标准 | 接入市政管网+污水处理厂 | 城镇污水厂 | 建设运营一体化 | 117.09 | 0.00 | 117.09 | 0.50 | 2.92 | 1.61 | 40 | 0.00 | 2024 | 城市近郊村 |
| 73 | 章凤镇 | 户弄村民委员会 | 弄么村民小组 | 84 | 647 | 50 | 雨污分流 | 纳管 | 一级A标准 | 接入市政管网+污水处理厂 | 城镇污水厂 | 建设运营一体化 | 154.90 | 0.00 | 154.90 | 0.50 | 3.36 | 2.18 | 46 | 0.00 | 2022 | 城市近郊村 |
| 74 | 章凤镇 | 户弄村民委员会 | 费顺哈村民小组 | 93 | 408 | 40 | 雨污分流 | 纳管 | 一级A标准 | 接入市政管网+污水处理厂 | 城镇污水厂 | 建设运营一体化 | 171.49 | 0.00 | 171.49 | 0.50 | 3.72 | 2.42 | 51 | 0.00 | 2022 | 城市近郊村 |
| 75 | 章凤镇 | 户弄村民委员会 | 费刚村民小组 | 75 | 351 | 30 | 雨污分流 | 纳管 | 一级A标准 | 接入市政管网+污水处理厂 | 城镇污水厂 | 建设运营一体化 | 120.30 | 0.00 | 120.30 | 0.50 | 3.00 | 1.65 | 41 | 0.00 | 2023 | 城市近郊村 |
| 76 | 章凤镇 | 户弄村民委员会 | 费弄村民小组 | 79 | 327 | 35 | 雨污分流 | 纳管 | 一级A标准 | 接入市政管网+污水处理厂 | 城镇污水厂 | 建设运营一体化 | 145.68 | 0.00 | 145.68 | 0.50 | 3.16 | 2.05 | 43 | 0.00 | 2023 | 城市近郊村 |
| 77 | 章凤镇 | 户弄村民委员会 | 费德村民小组 | 42 | 197 | 20 | 雨污分流 | 纳管 | 一级A标准 | 接入市政管网+污水处理厂 | 城镇污水厂 | 建设运营一体化 | 67.37 | 0.00 | 67.37 | 0.50 | 1.68 | 0.92 | 23 | 0.00 | 2024 | 城市近郊村 |
| 78 | 章凤镇 | 户弄村民委员会 | 弄英村民小组 | 89 | 398 | 35 | 雨污分流 | 纳管 | 一级A标准 | 接入市政管网+污水处理厂 | 城镇污水厂 | 建设运营一体化 | 164.12 | 0.00 | 164.12 | 0.50 | 3.56 | 2.31 | 49 | 0.00 | 2024 | 城市近郊村 |
| 79 | 章凤镇 | 户弄村民委员会 | 广弄村民小组 | 38 | 155 | 15 | 雨污分流 | 纳管 | 一级A标准 | 接入市政管网+污水处理厂 | 城镇污水厂 | 建设运营一体化 | 60.95 | 0.00 | 60.95 | 0.50 | 1.52 | 0.84 | 21 | 0.00 | 2035 | 城市近郊村 |
| 80 | 章凤镇 | 户弄村民委员会 | 弄转村民小组 | 60 | 257 | 25 | 雨污分流 | 纳管 | 一级A标准 | 接入市政管网+污水处理厂 | 城镇污水厂 | 建设运营一体化 | 96.24 | 0.00 | 96.24 | 0.50 | 2.40 | 1.32 | 33 | 0.00 | 2035 | 城市近郊村 |
| 81 | 章凤镇 | 户弄村民委员会 | 弄保村民小组 | 46 | 216 | 25 | 雨污分流 | 纳管 | 一级A标准 | 接入市政管网+污水处理厂 | 城镇污水厂 | 建设运营一体化 | 73.78 | 0.00 | 73.78 | 0.50 | 1.84 | 1.01 | 25 | 0.00 | 2035 | 城市近郊村 |
| 82 | 章凤镇 | 户弄村民委员会 | 芒朽村民小组 | 45 | 199 | 15 | 雨污分流 | 纳管 | 一级A标准 | 接入市政管网+污水处理厂 | 城镇污水厂 | 建设运营一体化 | 72.18 | 0.00 | 72.18 | 0.50 | 1.80 | 0.99 | 25 | 0.00 | 2035 | 城市近郊村 |
| 83 | 章凤镇 | 户弄村民委员会 | 新孔村民小组 | 33 | 135 | 10 | 雨污合流 | 集中 | 三级标准 | 简单模式 | 厌氧+湿地 | 属地自行维护 | 36.50 | 9.20 | 45.70 | 0.66 | 1.32 | 0.00 | 0 | 0.73 | 2035 | 间排集中村 |

德宏傣族景颇族自治州陇川县农村生活污水治理专项规划

| | | | | | | | | | | | | | | | | | | | | | | |
|-----|-----|---------|--------|-----|-----|----|------|----|-------|--------------|------------|-----------|--------|-------|--------|------|------|------|-----|------|------|-------|
| 84 | 章凤镇 | 户弄村民委员会 | 玉龙村民小组 | 32 | 135 | 10 | 雨污合流 | 集中 | 三级标准 | 简单模式 | 厌氧+湿地 | 属地自行维护 | 35.39 | 9.20 | 44.59 | 0.66 | 1.28 | 0.00 | 0 | 0.70 | 2035 | 间排集中村 |
| 85 | 章凤镇 | 户弄村民委员会 | 风坪村民小组 | 15 | 63 | 10 | 雨污合流 | 分散 | 三级标准 | 简单模式 | 厌氧+资源化利用 | 属地自行维护 | 9.00 | 9.20 | 18.20 | 0.66 | 0.45 | 0.00 | 0 | 0.10 | 2035 | 山区分散村 |
| 86 | 章凤镇 | 户弄村民委员会 | 喊撒村民小组 | 102 | 468 | 45 | 雨污合流 | 集中 | 三级标准 | 简单模式 | 厌氧+湿地 | 属地自行维护 | 143.11 | 41.40 | 184.51 | 1.70 | 4.08 | 0.00 | 0 | 3.16 | 2035 | 间排集中村 |
| 87 | 章凤镇 | 户弄村民委员会 | 中么村民小组 | 10 | 49 | 5 | 雨污合流 | 分散 | 三级标准 | 简单模式 | 厌氧+资源化利用 | 属地自行维护 | 6.00 | 4.60 | 10.60 | 0.51 | 0.30 | 0.00 | 0 | 0.07 | 2035 | 山区分散村 |
| 88 | 章凤镇 | 户弄村民委员会 | 上雨村民小组 | 67 | 271 | 25 | 雨污分流 | 纳管 | 一级A标准 | 接入市政管网+污水处理厂 | 城镇污水厂 | 建设运营一体化 | 109.14 | 0.00 | 109.14 | 0.50 | 1.68 | 1.74 | 60 | 0.00 | 2035 | 城市近郊村 |
| 89 | 陇把镇 | 户岛村民委员会 | 卡连 | 85 | 369 | 20 | 雨污合流 | 集中 | 三级标准 | 简单模式 | 厌氧+稳定塘 | 属地自行维护 | 94.01 | 18.40 | 112.41 | 0.95 | 3.40 | 0.00 | 0 | 1.87 | 2035 | 间排集中村 |
| 90 | 陇把镇 | 户岛村民委员会 | 麻达 | 57 | 256 | 15 | 雨污合流 | 集中 | 三级标准 | 简单模式 | 厌氧+稳定塘 | 属地自行维护 | 63.04 | 13.80 | 76.84 | 0.81 | 2.28 | 0.00 | 0 | 1.25 | 2035 | 间排集中村 |
| 91 | 陇把镇 | 户岛村民委员会 | 户岛山 | 48 | 201 | 10 | 雨污合流 | 集中 | 三级标准 | 简单模式 | 厌氧+稳定塘 | 属地自行维护 | 53.09 | 9.20 | 62.29 | 0.66 | 1.92 | 0.00 | 0 | 1.06 | 2035 | 间排集中村 |
| 92 | 陇把镇 | 户岛村民委员会 | 户岛一组 | 41 | 185 | 10 | 雨污合流 | 集中 | 三级标准 | 简单模式 | 厌氧+稳定塘 | 属地自行维护 | 45.35 | 9.20 | 54.55 | 0.66 | 1.64 | 0.00 | 0 | 0.90 | 2024 | 间排集中村 |
| 93 | 陇把镇 | 户岛村民委员会 | 户岛二组 | 84 | 410 | 25 | 雨污合流 | 集中 | 三级标准 | 简单模式 | 厌氧+稳定塘 | 属地自行维护 | 92.90 | 23.00 | 115.90 | 1.10 | 3.36 | 0.00 | 0 | 1.85 | 2024 | 间排集中村 |
| 94 | 陇把镇 | 吕良村民委员会 | 吕龙 | 52 | 235 | 15 | 雨污合流 | 分散 | 三级标准 | 简单模式 | 厌氧+资源化利用 | 属地自行维护 | 19.50 | 13.80 | 33.30 | 0.81 | 0.78 | 0.00 | 0 | 0.34 | 2035 | 山区分散村 |
| 95 | 陇把镇 | 吕良村民委员会 | 孟供 | 19 | 73 | 5 | 雨污合流 | 分散 | 三级标准 | 简单模式 | 厌氧+资源化利用 | 属地自行维护 | 7.13 | 4.60 | 11.73 | 0.51 | 0.29 | 0.00 | 0 | 0.12 | 2035 | 山区分散村 |
| 96 | 陇把镇 | 吕良村民委员会 | 中寨 | 26 | 135 | 10 | 雨污合流 | 分散 | 三级标准 | 简单模式 | 厌氧+资源化利用 | 属地自行维护 | 9.75 | 9.20 | 18.95 | 0.66 | 0.39 | 0.00 | 0 | 0.17 | 2035 | 山区分散村 |
| 97 | 陇把镇 | 吕良村民委员会 | 新寨 | 47 | 132 | 10 | 雨污合流 | 分散 | 三级标准 | 简单模式 | 厌氧+资源化利用 | 属地自行维护 | 17.63 | 9.20 | 26.83 | 0.66 | 0.71 | 0.00 | 0 | 0.31 | 2035 | 山区分散村 |
| 98 | 陇把镇 | 吕良村民委员会 | 曼线 | 84 | 456 | 25 | 雨污分流 | 集中 | 一级B标准 | 常规模式 | 预处理+厌氧池+湿地 | 第三方运行管护模式 | 162.04 | 23.00 | 185.04 | 1.10 | 2.10 | 2.60 | 76 | 0.00 | 2021 | 重点流域村 |
| 99 | 陇把镇 | 龙安村民委员会 | 光英 | 56 | 233 | 15 | 雨污合流 | 集中 | 三级标准 | 简单模式 | 厌氧+湿地 | 属地自行维护 | 61.94 | 13.80 | 75.74 | 0.81 | 2.24 | 0.00 | 0 | 1.23 | 2020 | 重点打造村 |
| 100 | 陇把镇 | 龙安村民委员会 | 迈窝 | 67 | 279 | 15 | 雨污合流 | 集中 | 三级标准 | 简单模式 | 厌氧+湿地 | 属地自行维护 | 74.10 | 13.80 | 87.90 | 0.81 | 2.68 | 0.00 | 0 | 1.47 | 2020 | 重点打造村 |
| 101 | 陇把镇 | 龙安村民委员会 | 新马上 | 88 | 410 | 25 | 雨污分流 | 集中 | 一级B标准 | 常规模式 | A20+湿地 | 第三方运行管护模式 | 143.35 | 23.00 | 166.35 | 1.10 | 2.20 | 2.29 | 79 | 0.00 | 2021 | 重点流域村 |
| 102 | 陇把镇 | 龙安村民委员会 | 新马下 | 112 | 448 | 25 | 雨污分流 | 集中 | 一级B标准 | 常规模式 | A20+湿地 | 第三方运行管护模式 | 216.05 | 23.00 | 239.05 | 1.10 | 2.80 | 3.47 | 101 | 0.00 | 2021 | 重点流域村 |
| 103 | 陇把镇 | 邦外村民委员会 | 弄贤一组 | 47 | 198 | 10 | 雨污合流 | 集中 | 三级标准 | 简单模式 | 厌氧+湿地 | 属地自行维护 | 45.73 | 9.20 | 54.93 | 0.66 | 1.18 | 0.00 | 0 | 1.22 | 2035 | 间排集中村 |
| 104 | 陇把镇 | 邦外村民委员会 | 弄贤二组 | 76 | 301 | 20 | 雨污合流 | 集中 | 三级标准 | 简单模式 | 厌氧+湿地 | 属地自行维护 | 73.95 | 18.40 | 92.35 | 0.95 | 1.90 | 0.00 | 0 | 1.98 | 2025 | 间排集中村 |

德宏傣族景颇族自治州陇川县农村生活污水治理专项规划

| | | | | | | | | | | | | | | | | | | | | | | |
|-----|-----|---------|-------|----|-----|----|------|----|-------|------|------------|-----------|--------|-------|--------|------|------|------|----|------|------|-------|
| 105 | 陇把镇 | 邦外村民委员会 | 弄贤三组 | 64 | 286 | 15 | 雨污合流 | 集中 | 三级标准 | 简单模式 | 厌氧+湿地 | 属地自行维护 | 62.27 | 13.80 | 76.07 | 0.81 | 1.60 | 0.00 | 0 | 1.66 | 2025 | 间排集中村 |
| 106 | 陇把镇 | 邦外村民委员会 | 弄贤八组 | 52 | 241 | 15 | 雨污合流 | 集中 | 三级标准 | 简单模式 | 厌氧+湿地 | 属地自行维护 | 50.60 | 13.80 | 64.40 | 0.81 | 1.30 | 0.00 | 0 | 1.35 | 2025 | 间排集中村 |
| 107 | 陇把镇 | 邦外村民委员会 | 邦外山一组 | 31 | 112 | 10 | 雨污合流 | 集中 | 三级标准 | 简单模式 | 厌氧+湿地 | 属地自行维护 | 30.16 | 9.20 | 39.36 | 0.66 | 0.78 | 0.00 | 0 | 0.81 | 2035 | 间排集中村 |
| 108 | 陇把镇 | 邦外村民委员会 | 邦外山二组 | 16 | 57 | 5 | 雨污合流 | 分散 | 三级标准 | 简单模式 | 厌氧+资源化利用 | 属地自行维护 | 6.00 | 4.60 | 10.60 | 0.51 | 0.24 | 0.00 | 0 | 0.10 | 2035 | 山区分散村 |
| 109 | 陇把镇 | 邦外村民委员会 | 红卫一组 | 43 | 196 | 10 | 雨污合流 | 集中 | 三级标准 | 简单模式 | 厌氧+湿地 | 属地自行维护 | 41.84 | 9.20 | 51.04 | 0.66 | 1.08 | 0.00 | 0 | 1.12 | 2035 | 间排集中村 |
| 110 | 陇把镇 | 邦外村民委员会 | 红卫二组 | 34 | 158 | 10 | 雨污合流 | 集中 | 三级标准 | 简单模式 | 厌氧+湿地 | 属地自行维护 | 33.08 | 9.20 | 42.28 | 0.66 | 0.85 | 0.00 | 0 | 0.88 | 2035 | 间排集中村 |
| 111 | 陇把镇 | 邦外村民委员会 | 弄贤五组 | 79 | 365 | 20 | 雨污分流 | 集中 | 一级B标准 | 常规模式 | 预处理+厌氧池+湿地 | 第三方运行管护模式 | 128.69 | 18.40 | 147.09 | 0.95 | 1.98 | 2.05 | 71 | 0.00 | 2022 | 重点流域村 |
| 112 | 陇把镇 | 邦外村民委员会 | 兴迈央 | 18 | 80 | 5 | 雨污合流 | 分散 | 三级标准 | 简单模式 | 厌氧+资源化利用 | 属地自行维护 | 6.75 | 4.60 | 11.35 | 0.51 | 0.27 | 0.00 | 0 | 0.12 | 2035 | 山区分散村 |
| 113 | 陇把镇 | 邦外村民委员会 | 五台山 | 69 | 334 | 20 | 雨污合流 | 集中 | 三级标准 | 简单模式 | 厌氧+湿地 | 属地自行维护 | 67.14 | 18.40 | 85.54 | 0.95 | 1.73 | 0.00 | 0 | 1.79 | 2035 | 间排集中村 |
| 114 | 陇把镇 | 邦外村民委员会 | 丁家寨 | 27 | 142 | 10 | 雨污合流 | 集中 | 三级标准 | 简单模式 | 厌氧+湿地 | 属地自行维护 | 26.27 | 9.20 | 35.47 | 0.66 | 0.68 | 0.00 | 0 | 0.70 | 2035 | 间排集中村 |
| 115 | 陇把镇 | 邦外村民委员会 | 卡起 | 50 | 198 | 10 | 雨污合流 | 集中 | 一级B标准 | 常规模式 | 预处理+厌氧池+湿地 | 第三方运行管护模式 | 48.65 | 9.20 | 57.85 | 0.66 | 1.25 | 0.00 | 0 | 1.30 | 2022 | 重点流域村 |
| 116 | 陇把镇 | 帮湾村民委员会 | 帮湾四队 | 73 | 322 | 20 | 雨污分流 | 集中 | 一级B标准 | 常规模式 | A20+湿地 | 第三方运行管护模式 | 118.92 | 18.40 | 137.32 | 0.95 | 1.83 | 1.90 | 66 | 0.00 | 2023 | 重点流域村 |
| 117 | 陇把镇 | 帮湾村民委员会 | 帮湾五队 | 58 | 273 | 15 | 雨污分流 | 集中 | 一级B标准 | 常规模式 | A20+湿地 | 第三方运行管护模式 | 94.48 | 13.80 | 108.28 | 0.81 | 1.45 | 1.51 | 52 | 0.00 | 2023 | 重点流域村 |
| 118 | 陇把镇 | 帮湾村民委员会 | 帮湾二队 | 70 | 291 | 15 | 雨污分流 | 集中 | 一级B标准 | 常规模式 | A20+湿地 | 第三方运行管护模式 | 114.03 | 13.80 | 127.83 | 0.81 | 1.75 | 1.82 | 63 | 0.00 | 2023 | 重点流域村 |
| 119 | 陇把镇 | 帮湾村民委员会 | 野油坝 | 19 | 85 | 5 | 雨污合流 | 分散 | 三级标准 | 简单模式 | 厌氧+资源化利用 | 属地自行维护 | 7.13 | 4.60 | 11.73 | 0.51 | 0.29 | 0.00 | 0 | 0.12 | 2035 | 山区分散村 |
| 120 | 陇把镇 | 帮湾村民委员会 | 马鹿塘 | 31 | 140 | 10 | 雨污合流 | 集中 | 三级标准 | 简单模式 | 厌氧+湿地 | 属地自行维护 | 30.16 | 9.20 | 39.36 | 0.66 | 0.78 | 0.00 | 0 | 0.81 | 2035 | 间排集中村 |
| 121 | 陇把镇 | 帮湾村民委员会 | 拱赛 | 54 | 288 | 15 | 雨污合流 | 集中 | 三级标准 | 简单模式 | 厌氧+湿地 | 属地自行维护 | 52.54 | 13.80 | 66.34 | 0.81 | 1.35 | 0.00 | 0 | 1.40 | 2035 | 间排集中村 |
| 122 | 陇把镇 | 帮湾村民委员会 | 王子树 | 28 | 139 | 10 | 雨污合流 | 集中 | 三级标准 | 简单模式 | 厌氧+湿地 | 属地自行维护 | 27.24 | 9.20 | 36.44 | 0.66 | 0.70 | 0.00 | 0 | 0.73 | 2035 | 间排集中村 |
| 123 | 陇把镇 | 帮湾村民委员会 | 小社 | 32 | 141 | 10 | 雨污合流 | 集中 | 三级标准 | 简单模式 | 厌氧+湿地 | 属地自行维护 | 31.14 | 9.20 | 40.34 | 0.66 | 0.80 | 0.00 | 0 | 0.83 | 2035 | 间排集中村 |
| 124 | 陇把镇 | 帮湾村民委员会 | 大社 | 30 | 147 | 10 | 雨污合流 | 集中 | 三级标准 | 简单模式 | 厌氧+湿地 | 属地自行维护 | 29.19 | 9.20 | 38.39 | 0.66 | 0.75 | 0.00 | 0 | 0.78 | 2035 | 间排集中村 |
| 125 | 陇把镇 | 帮湾村民委员会 | 坪子 | 60 | 283 | 15 | 雨污合流 | 集中 | 三级标准 | 简单模式 | 厌氧+湿地 | 属地自行维护 | 58.38 | 13.80 | 72.18 | 0.81 | 1.50 | 0.00 | 0 | 1.56 | 2035 | 间排集中村 |

德宏傣族景颇族自治州陇川县农村生活污水治理专项规划

| | | | | | | | | | | | | | | | | | | | | | | |
|-----|-----|---------|-------|----|-----|----|------|----|-------|--------------|------------|-----------|--------|-------|--------|------|------|------|----|------|------|-------|
| 126 | 陇把镇 | 帮湾村民委员会 | 广宋 | 56 | 251 | 15 | 雨污合流 | 集中 | 三级标准 | 简单模式 | 厌氧+湿地 | 属地自行维护 | 61.94 | 13.80 | 75.74 | 0.81 | 2.24 | 0.00 | 0 | 1.23 | 2035 | 间排集中村 |
| 127 | 景罕镇 | 景罕村民委员会 | 景罕 | 38 | 171 | 15 | 雨污分流 | 纳管 | 一级A标准 | 接入市政管网+污水处理厂 | 城镇污水厂 | 建设运营一体化 | 60.95 | 0.00 | 60.95 | 0.50 | 1.52 | 0.84 | 21 | 0.00 | 2021 | 城市近郊村 |
| 128 | 景罕镇 | 景罕村民委员会 | 姐帽 | 94 | 440 | 35 | 雨污分流 | 纳管 | 一级A标准 | 接入市政管网+污水处理厂 | 城镇污水厂 | 建设运营一体化 | 173.34 | 0.00 | 173.34 | 0.50 | 3.76 | 2.44 | 52 | 0.00 | 2021 | 城市近郊村 |
| 129 | 景罕镇 | 景罕村民委员会 | 莫轰 | 34 | 105 | 15 | 雨污分流 | 纳管 | 一级A标准 | 接入市政管网+污水处理厂 | 城镇污水厂 | 建设运营一体化 | 54.54 | 0.00 | 54.54 | 0.50 | 1.36 | 0.75 | 19 | 0.00 | 2023 | 城市近郊村 |
| 130 | 景罕镇 | 景罕村民委员会 | 允喊 | 72 | 320 | 30 | 雨污分流 | 纳管 | 一级A标准 | 接入市政管网+污水处理厂 | 城镇污水厂 | 建设运营一体化 | 115.49 | 0.00 | 115.49 | 0.50 | 2.88 | 1.58 | 40 | 0.00 | 2022 | 城市近郊村 |
| 131 | 景罕镇 | 景罕村民委员会 | 东大沟 | 52 | 268 | 25 | 雨污分流 | 纳管 | 一级A标准 | 接入市政管网+污水处理厂 | 城镇污水厂 | 建设运营一体化 | 83.41 | 0.00 | 83.41 | 0.50 | 2.08 | 1.14 | 29 | 0.00 | 2023 | 城市近郊村 |
| 132 | 景罕镇 | 景罕村民委员会 | 鱼塘 | 23 | 104 | 10 | 雨污分流 | 纳管 | 一级A标准 | 接入市政管网+污水处理厂 | 城镇污水厂 | 建设运营一体化 | 36.89 | 0.00 | 36.89 | 0.50 | 0.92 | 0.51 | 13 | 0.00 | 2025 | 城市近郊村 |
| 133 | 景罕镇 | 景罕村民委员会 | 坪子 | 22 | 104 | 10 | 雨污分流 | 纳管 | 一级A标准 | 接入市政管网+污水处理厂 | 城镇污水厂 | 建设运营一体化 | 35.29 | 0.00 | 35.29 | 0.50 | 0.88 | 0.48 | 12 | 0.00 | 2024 | 城市近郊村 |
| 134 | 景罕镇 | 景罕村民委员会 | 寸家寨 | 15 | 66 | 5 | 雨污分流 | 纳管 | 一级A标准 | 接入市政管网+污水处理厂 | 城镇污水厂 | 建设运营一体化 | 24.06 | 0.00 | 24.06 | 0.50 | 0.60 | 0.33 | 8 | 0.00 | 2025 | 城市近郊村 |
| 135 | 景罕镇 | 景罕村民委员会 | 等秀傣组 | 31 | 135 | 10 | 雨污分流 | 集中 | 一级B标准 | 常规模式 | 预处理+厌氧池+湿地 | 第三方运行管护模式 | 49.72 | 9.20 | 58.92 | 0.66 | 1.24 | 0.68 | 17 | 0.00 | 2035 | 重点流域村 |
| 136 | 景罕镇 | 景罕村民委员会 | 等秀汉组 | 26 | 110 | 10 | 雨污分流 | 集中 | 一级B标准 | 常规模式 | 预处理+厌氧池+湿地 | 第三方运行管护模式 | 41.70 | 9.20 | 50.90 | 0.66 | 1.04 | 0.57 | 14 | 0.00 | 2035 | 重点流域村 |
| 137 | 景罕镇 | 景罕村民委员会 | 东风社 | 51 | 242 | 20 | 雨污分流 | 纳管 | 一级A标准 | 接入市政管网+污水处理厂 | 城镇污水厂 | 建设运营一体化 | 81.80 | 0.00 | 81.80 | 0.50 | 2.04 | 1.12 | 28 | 0.00 | 2024 | 城市近郊村 |
| 138 | 景罕镇 | 景罕村民委员会 | 海岗 | 12 | 257 | 20 | 雨污分流 | 纳管 | 一级A标准 | 接入市政管网+污水处理厂 | 城镇污水厂 | 建设运营一体化 | 19.25 | 0.00 | 19.25 | 0.50 | 0.48 | 0.26 | 7 | 0.00 | 2024 | 城市近郊村 |
| 139 | 景罕镇 | 景罕村民委员会 | 景眼小组 | 93 | 347 | 30 | 雨污分流 | 集中 | 一级B标准 | 常规模式 | 预处理+厌氧池+湿地 | 第三方运行管护模式 | 149.17 | 27.60 | 176.77 | 1.25 | 3.72 | 2.05 | 51 | 0.00 | 2035 | 重点流域村 |
| 140 | 景罕镇 | 景罕村民委员会 | 芭蕉小组 | 12 | 53 | 5 | 雨污合流 | 分散 | 三级标准 | 简单模式 | 厌氧+资源化利用 | 属地自行维护 | 7.20 | 4.60 | 11.80 | 0.51 | 0.36 | 0.00 | 0 | 0.08 | 2035 | 山区分散村 |
| 141 | 景罕镇 | 景罕村民委员会 | 拉院小组 | 56 | 254 | 20 | 雨污分流 | 集中 | 一级B标准 | 常规模式 | 预处理+厌氧池+湿地 | 第三方运行管护模式 | 89.82 | 18.40 | 108.22 | 0.95 | 2.24 | 1.23 | 31 | 0.00 | 2035 | 重点流域村 |
| 142 | 景罕镇 | 景罕村民委员会 | 六队 | 96 | 453 | 40 | 雨污分流 | 纳管 | 一级A标准 | 接入市政管网+污水处理厂 | 城镇污水厂 | 建设运营一体化 | 177.02 | 0.00 | 177.02 | 0.50 | 3.84 | 2.50 | 53 | 0.00 | 2022 | 城市近郊村 |
| 143 | 景罕镇 | 景罕村民委员会 | 芒哈小组 | 54 | 192 | 20 | 雨污合流 | 集中 | 三级标准 | 简单模式 | 厌氧+湿地 | 属地自行维护 | 59.72 | 18.40 | 78.12 | 0.95 | 2.16 | 0.00 | 0 | 1.19 | 2035 | 间排集中村 |
| 144 | 景罕镇 | 景罕村民委员会 | 木场地 | 67 | 398 | 35 | 雨污合流 | 集中 | 三级标准 | 简单模式 | 厌氧+湿地 | 属地自行维护 | 74.10 | 32.20 | 106.30 | 1.40 | 2.68 | 0.00 | 0 | 1.47 | 2035 | 间排集中村 |
| 145 | 景罕镇 | 景罕村民委员会 | 毛家寨小组 | 28 | 117 | 10 | 雨污合流 | 集中 | 三级标准 | 简单模式 | 厌氧+湿地 | 属地自行维护 | 30.97 | 9.20 | 40.17 | 0.66 | 1.12 | 0.00 | 0 | 0.62 | 2035 | 间排集中村 |
| 146 | 景罕镇 | 景罕村民委员会 | 赛标 | 57 | 224 | 25 | 雨污合流 | 集中 | 一级B标准 | 常规模式 | 预处理+厌氧池+湿地 | 第三方运行管护模式 | 63.04 | 23.00 | 86.04 | 1.10 | 2.28 | 0.00 | 0 | 1.25 | 2035 | 重点流域村 |

德宏傣族景颇族自治州陇川县农村生活污水治理专项规划

| | | | | | | | | | | | | | | | | | | | | | | |
|-----|-----|---------|-------|-----|-----|----|------|----|-------|--------------|------------|-----------|--------|-------|--------|------|------|------|----|------|------|-------|
| 147 | 景罕镇 | 景罕村民委员会 | 碗岗小组 | 88 | 360 | 30 | 雨污合流 | 集中 | 一级B标准 | 常规模式 | 预处理+厌氧池+湿地 | 第三方运行管护模式 | 97.33 | 27.60 | 124.93 | 1.25 | 3.52 | 0.00 | 0 | 1.94 | 2035 | 重点流域村 |
| 148 | 景罕镇 | 景罕村民委员会 | 约岛坝小组 | 62 | 261 | 25 | 雨污合流 | 集中 | 一级B标准 | 常规模式 | 预处理+厌氧池+湿地 | 第三方运行管护模式 | 68.57 | 23.00 | 91.57 | 1.10 | 2.48 | 0.00 | 0 | 1.36 | 2035 | 重点流域村 |
| 149 | 景罕镇 | 景罕村民委员会 | 允喊小组 | 72 | 320 | 30 | 雨污分流 | 纳管 | 一级A标准 | 接入市政管网+污水处理厂 | 城镇污水厂 | 建设运营一体化 | 115.49 | 0.00 | 115.49 | 0.50 | 2.88 | 1.58 | 40 | 0.00 | 2023 | 城市近郊村 |
| 150 | 景罕镇 | 景罕村民委员会 | 中么小组 | 25 | 98 | 10 | 雨污分流 | 纳管 | 一级A标准 | 接入市政管网+污水处理厂 | 城镇污水厂 | 建设运营一体化 | 40.10 | 0.00 | 40.10 | 0.50 | 1.00 | 0.55 | 14 | 0.00 | 2025 | 城市近郊村 |
| 151 | 景罕镇 | 曼软村民委员会 | 大理寨 | 46 | 152 | 15 | 雨污合流 | 分散 | 三级标准 | 简单模式 | 厌氧+资源化利用 | 属地自行维护 | 17.25 | 13.80 | 31.05 | 0.81 | 0.69 | 0.00 | 0 | 0.30 | 2035 | 山区分散村 |
| 152 | 景罕镇 | 曼软村民委员会 | 下旦戈 | 76 | 283 | 25 | 雨污合流 | 分散 | 三级标准 | 简单模式 | 厌氧+资源化利用 | 属地自行维护 | 45.60 | 23.00 | 68.60 | 1.10 | 2.28 | 0.00 | 0 | 0.50 | 2035 | 山区分散村 |
| 153 | 景罕镇 | 曼软村民委员会 | 恩空 | 51 | 227 | 20 | 雨污合流 | 分散 | 三级标准 | 简单模式 | 厌氧+资源化利用 | 属地自行维护 | 30.60 | 18.40 | 49.00 | 0.95 | 1.53 | 0.00 | 0 | 0.33 | 2035 | 山区分散村 |
| 154 | 景罕镇 | 曼软村民委员会 | 上旦戈 | 76 | 294 | 25 | 雨污合流 | 分散 | 三级标准 | 简单模式 | 厌氧+资源化利用 | 属地自行维护 | 45.60 | 23.00 | 68.60 | 1.10 | 2.28 | 0.00 | 0 | 0.50 | 2035 | 山区分散村 |
| 155 | 景罕镇 | 曼软村民委员会 | 红光村 | 149 | 634 | 55 | 雨污合流 | 分散 | 三级标准 | 简单模式 | 厌氧+资源化利用 | 属地自行维护 | 89.40 | 50.60 | 140.00 | 1.99 | 4.47 | 0.00 | 0 | 0.97 | 2035 | 山区分散村 |
| 156 | 景罕镇 | 曼软村民委员会 | 傩傩寨 | 34 | 142 | 15 | 雨污合流 | 分散 | 三级标准 | 简单模式 | 厌氧+资源化利用 | 属地自行维护 | 12.75 | 13.80 | 26.55 | 0.81 | 0.51 | 0.00 | 0 | 0.22 | 2035 | 山区分散村 |
| 157 | 景罕镇 | 曼软村民委员会 | 明会 | 25 | 102 | 10 | 雨污合流 | 集中 | 三级标准 | 简单模式 | 厌氧+湿地 | 属地自行维护 | 27.65 | 9.20 | 36.85 | 0.66 | 1.00 | 0.00 | 0 | 0.55 | 2035 | 间排集中村 |
| 158 | 景罕镇 | 曼软村民委员会 | 木瓜寨 | 28 | 121 | 10 | 雨污合流 | 分散 | 三级标准 | 简单模式 | 厌氧+资源化利用 | 属地自行维护 | 16.80 | 9.20 | 26.00 | 0.66 | 0.84 | 0.00 | 0 | 0.18 | 2035 | 山区分散村 |
| 159 | 景罕镇 | 曼软村民委员会 | 南岭 | 28 | 108 | 10 | 雨污合流 | 分散 | 三级标准 | 简单模式 | 厌氧+资源化利用 | 属地自行维护 | 16.80 | 9.20 | 26.00 | 0.66 | 0.84 | 0.00 | 0 | 0.18 | 2035 | 山区分散村 |
| 160 | 景罕镇 | 曼软村民委员会 | 平山 | 108 | 471 | 40 | 雨污合流 | 集中 | 三级标准 | 简单模式 | 厌氧+湿地 | 属地自行维护 | 151.52 | 36.80 | 188.32 | 1.55 | 4.32 | 0.00 | 0 | 3.35 | 2035 | 间排集中村 |
| 161 | 景罕镇 | 曼软村民委员会 | 塘相 | 25 | 92 | 10 | 雨污合流 | 集中 | 三级标准 | 简单模式 | 厌氧+湿地 | 属地自行维护 | 27.65 | 9.20 | 36.85 | 0.66 | 1.00 | 0.00 | 0 | 0.55 | 2035 | 间排集中村 |
| 162 | 景罕镇 | 曼软村民委员会 | 海街坝 | 25 | 105 | 10 | 雨污合流 | 集中 | 三级标准 | 简单模式 | 厌氧+湿地 | 属地自行维护 | 27.65 | 9.20 | 36.85 | 0.66 | 1.00 | 0.00 | 0 | 0.55 | 2035 | 间排集中村 |
| 163 | 景罕镇 | 曼软村民委员会 | 尖坡 | 108 | 471 | 40 | 雨污分流 | 集中 | 一级A标准 | 强化模式 | A2O+湿地 | 第三方运行管护模式 | 208.33 | 36.80 | 245.13 | 1.55 | 2.70 | 3.35 | 97 | 0.00 | 2021 | 水源周边村 |
| 164 | 景罕镇 | 曼面村民委员会 | 红旗社小组 | 89 | 378 | 35 | 雨污合流 | 分散 | 三级标准 | 简单模式 | 厌氧+资源化利用 | 属地自行维护 | 53.40 | 32.20 | 85.60 | 1.40 | 2.67 | 0.00 | 0 | 0.58 | 2035 | 山区分散村 |
| 165 | 景罕镇 | 曼面村民委员会 | 下邓中小组 | 84 | 354 | 35 | 雨污合流 | 分散 | 三级标准 | 简单模式 | 厌氧+资源化利用 | 属地自行维护 | 31.50 | 32.20 | 63.70 | 1.40 | 1.26 | 0.00 | 0 | 0.55 | 2035 | 山区分散村 |
| 166 | 景罕镇 | 曼面村民委员会 | 曼允菜小组 | 61 | 272 | 25 | 雨污合流 | 分散 | 三级标准 | 简单模式 | 厌氧+资源化利用 | 属地自行维护 | 36.60 | 23.00 | 59.60 | 1.10 | 1.83 | 0.00 | 0 | 0.40 | 2035 | 山区分散村 |
| 167 | 景罕镇 | 曼面村民委员会 | 允宋小组 | 53 | 215 | 30 | 雨污合流 | 分散 | 三级标准 | 简单模式 | 厌氧+资源化利用 | 属地自行维护 | 19.88 | 27.60 | 47.48 | 1.25 | 0.80 | 0.00 | 0 | 0.35 | 2035 | 山区分散村 |

德宏傣族景颇族自治州陇川县农村生活污水治理专项规划

| | | | | | | | | | | | | | | | | | | | | | | |
|-----|-----|---------|-------|-----|-----|----|------|----|-------|------|------------|-----------|--------|-------|--------|------|------|------|----|------|------|-------|
| 168 | 景罕镇 | 曼面村民委员会 | 上邓中小组 | 124 | 519 | 45 | 雨污合流 | 分散 | 三级标准 | 简单模式 | 厌氧+资源化利用 | 属地自行维护 | 74.40 | 41.40 | 115.80 | 1.70 | 3.72 | 0.00 | 0 | 0.81 | 2035 | 山区分散村 |
| 169 | 景罕镇 | 曼面村民委员会 | 大帕浪小组 | 59 | 227 | 20 | 雨污合流 | 分散 | 三级标准 | 简单模式 | 厌氧+资源化利用 | 属地自行维护 | 22.13 | 18.40 | 40.53 | 0.95 | 0.89 | 0.00 | 0 | 0.38 | 2035 | 山区分散村 |
| 170 | 景罕镇 | 曼面村民委员会 | 旧院小组 | 64 | 275 | 25 | 雨污合流 | 分散 | 三级标准 | 简单模式 | 厌氧+资源化利用 | 属地自行维护 | 24.00 | 23.00 | 47.00 | 1.10 | 0.96 | 0.00 | 0 | 0.42 | 2035 | 山区分散村 |
| 171 | 景罕镇 | 曼面村民委员会 | 小帕浪小组 | 71 | 311 | 25 | 雨污合流 | 集中 | 三级标准 | 简单模式 | 厌氧+湿地 | 属地自行维护 | 78.53 | 23.00 | 101.53 | 1.10 | 2.84 | 0.00 | 0 | 1.56 | 2035 | 间排集中村 |
| 172 | 景罕镇 | 曼面村民委员会 | 老抗寨小组 | 81 | 388 | 35 | 雨污合流 | 分散 | 三级标准 | 简单模式 | 厌氧+资源化利用 | 属地自行维护 | 48.60 | 32.20 | 80.80 | 1.40 | 2.43 | 0.00 | 0 | 0.53 | 2035 | 山区分散村 |
| 173 | 景罕镇 | 曼面村民委员会 | 老寨 | 75 | 340 | 30 | 雨污合流 | 分散 | 三级标准 | 简单模式 | 厌氧+资源化利用 | 属地自行维护 | 45.00 | 27.60 | 72.60 | 1.25 | 2.25 | 0.00 | 0 | 0.49 | 2035 | 山区分散村 |
| 174 | 景罕镇 | 曼面村民委员会 | 弄怀 | 34 | 158 | 15 | 雨污合流 | 分散 | 三级标准 | 简单模式 | 厌氧+资源化利用 | 属地自行维护 | 20.40 | 13.80 | 34.20 | 0.81 | 1.02 | 0.00 | 0 | 0.22 | 2035 | 山区分散村 |
| 175 | 景罕镇 | 罕等村民委员会 | 新社 | 66 | 307 | 35 | 雨污合流 | 集中 | 一级B标准 | 常规模式 | 预处理+厌氧池+湿地 | 第三方运行管护模式 | 73.00 | 32.20 | 105.20 | 1.40 | 2.64 | 0.00 | 0 | 1.45 | 2035 | 重点流域村 |
| 176 | 景罕镇 | 罕等村民委员会 | 霸逼 | 56 | 287 | 50 | 雨污合流 | 集中 | 一级B标准 | 常规模式 | 预处理+厌氧池+湿地 | 第三方运行管护模式 | 78.57 | 46.00 | 124.57 | 1.84 | 2.24 | 0.00 | 0 | 1.74 | 2023 | 重点流域村 |
| 177 | 景罕镇 | 罕等村民委员会 | 弄缓 | 156 | 697 | 55 | 雨污合流 | 集中 | 三级标准 | 常规模式 | 预处理+厌氧池+湿地 | 第三方运行管护模式 | 208.42 | 50.60 | 259.02 | 1.99 | 3.90 | 0.00 | 0 | 5.77 | 2035 | 间排集中村 |
| 178 | 景罕镇 | 罕等村民委员会 | 吕乐 | 78 | 331 | 30 | 雨污合流 | 集中 | 一级B标准 | 常规模式 | 预处理+厌氧池+湿地 | 第三方运行管护模式 | 75.89 | 27.60 | 103.49 | 1.25 | 1.95 | 0.00 | 0 | 2.03 | 2035 | 重点流域村 |
| 179 | 景罕镇 | 罕等村民委员会 | 曼允 | 133 | 543 | 45 | 雨污合流 | 集中 | 三级标准 | 常规模式 | 预处理+厌氧池+湿地 | 第三方运行管护模式 | 186.60 | 41.40 | 228.00 | 1.70 | 5.32 | 0.00 | 0 | 4.12 | 2035 | 间排集中村 |
| 180 | 景罕镇 | 罕等村民委员会 | 干相 | 79 | 414 | 50 | 雨污合流 | 集中 | 一级B标准 | 常规模式 | 预处理+厌氧池+湿地 | 第三方运行管护模式 | 110.84 | 46.00 | 156.84 | 1.84 | 3.16 | 0.00 | 0 | 2.45 | 2023 | 重点流域村 |
| 181 | 景罕镇 | 罕等村民委员会 | 拥军 | 108 | 506 | 45 | 雨污分流 | 集中 | 一级B标准 | 常规模式 | A20+湿地 | 第三方运行管护模式 | 199.15 | 41.40 | 240.55 | 1.70 | 4.32 | 2.81 | 59 | 0.00 | 2024 | 重点流域村 |
| 182 | 景罕镇 | 罕等村民委员会 | 胜德 | 82 | 391 | 45 | 雨污分流 | 集中 | 一级B标准 | 常规模式 | A20+湿地 | 第三方运行管护模式 | 151.21 | 41.40 | 192.61 | 1.70 | 3.28 | 2.13 | 45 | 0.00 | 2024 | 重点流域村 |
| 183 | 景罕镇 | 罕等村民委员会 | 罕等 | 63 | 303 | 35 | 雨污合流 | 集中 | 三级标准 | 简单模式 | 厌氧+湿地 | 属地自行维护 | 88.39 | 32.20 | 120.59 | 1.40 | 2.52 | 0.00 | 0 | 1.95 | 2035 | 间排集中村 |
| 184 | 景罕镇 | 罕等村民委员会 | 广等 | 81 | 360 | 35 | 雨污分流 | 集中 | 一级B标准 | 常规模式 | 预处理+厌氧池+湿地 | 第三方运行管护模式 | 149.36 | 32.20 | 181.56 | 1.40 | 3.24 | 2.11 | 45 | 0.00 | 2025 | 重点流域村 |
| 185 | 景罕镇 | 罕等村民委员会 | 半坎 | 71 | 317 | 30 | 雨污合流 | 集中 | 三级标准 | 常规模式 | 预处理+厌氧池+湿地 | 第三方运行管护模式 | 78.53 | 27.60 | 106.13 | 1.25 | 2.84 | 0.00 | 0 | 1.56 | 2035 | 间排集中村 |
| 186 | 景罕镇 | 罕等村民委员会 | 星红 | 92 | 381 | 35 | 雨污分流 | 集中 | 一级B标准 | 常规模式 | 预处理+厌氧池+湿地 | 第三方运行管护模式 | 147.57 | 32.20 | 179.77 | 1.40 | 3.68 | 2.02 | 51 | 0.00 | 2035 | 重点流域村 |
| 187 | 景罕镇 | 罕等村民委员会 | 南麻 | 63 | 257 | 25 | 雨污合流 | 集中 | 三级标准 | 简单模式 | 厌氧+湿地 | 属地自行维护 | 61.30 | 23.00 | 84.30 | 1.10 | 1.58 | 0.00 | 0 | 1.64 | 2035 | 间排集中村 |
| 188 | 景罕镇 | 罕等村民委员会 | 中么 | 37 | 168 | 15 | 雨污合流 | 集中 | 三级标准 | 简单模式 | 厌氧+湿地 | 属地自行维护 | 36.00 | 13.80 | 49.80 | 0.81 | 0.93 | 0.00 | 0 | 0.96 | 2035 | 间排集中村 |

德宏傣族景颇族自治州陇川县农村生活污水治理专项规划

| | | | | | | | | | | | | | | | | | | | | | | |
|-----|-----|---------|-------|-----|-----|----|------|----|-------|------|------------|-----------|--------|-------|--------|------|------|------|----|------|------|-------|
| 189 | 景罕镇 | 曼晃村民委员会 | 坪山 | 36 | 165 | 15 | 雨污分流 | 集中 | 一级B标准 | 常规模式 | 预处理+厌氧池+湿地 | 第三方运行管护模式 | 57.74 | 13.80 | 71.54 | 0.81 | 1.44 | 0.79 | 20 | 0.00 | 2035 | 重点流域村 |
| 190 | 景罕镇 | 曼晃村民委员会 | 曼弄汉 | 44 | 177 | 20 | 雨污分流 | 集中 | 一级B标准 | 常规模式 | 预处理+厌氧池+湿地 | 第三方运行管护模式 | 70.58 | 18.40 | 88.98 | 0.95 | 1.76 | 0.97 | 24 | 0.00 | 2035 | 重点流域村 |
| 191 | 景罕镇 | 曼晃村民委员会 | 托盘山 | 21 | 90 | 10 | 雨污合流 | 分散 | 三级标准 | 简单模式 | 厌氧+资源化利用 | 属地自行维护 | 12.60 | 9.20 | 21.80 | 0.66 | 0.63 | 0.00 | 0 | 0.14 | 2035 | 山区分散村 |
| 192 | 景罕镇 | 曼晃村民委员会 | 迈叁坝 | 47 | 220 | 25 | 雨污合流 | 集中 | 三级标准 | 简单模式 | 厌氧+湿地 | 属地自行维护 | 51.98 | 23.00 | 74.98 | 1.10 | 1.88 | 0.00 | 0 | 1.03 | 2035 | 间排集中村 |
| 193 | 景罕镇 | 曼晃村民委员会 | 曼弄傣 | 74 | 317 | 45 | 雨污分流 | 集中 | 一级B标准 | 常规模式 | 预处理+厌氧池+湿地 | 第三方运行管护模式 | 136.46 | 41.40 | 177.86 | 1.70 | 2.96 | 1.92 | 41 | 0.00 | 2022 | 重点流域村 |
| 194 | 景罕镇 | 曼晃村民委员会 | 曼晃傣 | 73 | 315 | 35 | 雨污合流 | 集中 | 三级标准 | 简单模式 | 厌氧+湿地 | 属地自行维护 | 80.74 | 32.20 | 112.94 | 1.40 | 2.92 | 0.00 | 0 | 1.61 | 2035 | 间排集中村 |
| 195 | 景罕镇 | 曼晃村民委员会 | 坡坎 | 35 | 162 | 15 | 雨污合流 | 集中 | 三级标准 | 简单模式 | 厌氧+湿地 | 属地自行维护 | 38.71 | 13.80 | 52.51 | 0.81 | 1.40 | 0.00 | 0 | 0.77 | 2035 | 间排集中村 |
| 196 | 景罕镇 | 曼晃村民委员会 | 弄巴汉 | 44 | 177 | 20 | 雨污合流 | 集中 | 三级标准 | 简单模式 | 厌氧+湿地 | 属地自行维护 | 48.66 | 18.40 | 67.06 | 0.95 | 1.76 | 0.00 | 0 | 0.97 | 2035 | 间排集中村 |
| 197 | 景罕镇 | 曼晃村民委员会 | 弄巴傣 | 110 | 499 | 40 | 雨污合流 | 集中 | 三级标准 | 简单模式 | 厌氧+湿地 | 属地自行维护 | 154.33 | 36.80 | 191.13 | 1.55 | 4.40 | 0.00 | 0 | 3.41 | 2035 | 间排集中村 |
| 198 | 景罕镇 | 曼晃村民委员会 | 孟约栋 | 23 | 97 | 10 | 雨污合流 | 集中 | 三级标准 | 简单模式 | 厌氧+湿地 | 属地自行维护 | 25.44 | 9.20 | 34.64 | 0.66 | 0.92 | 0.00 | 0 | 0.51 | 2035 | 间排集中村 |
| 199 | 景罕镇 | 曼胆村民委员会 | 永洪小组 | 50 | 291 | 30 | 雨污合流 | 集中 | 三级标准 | 简单模式 | 厌氧+湿地 | 属地自行维护 | 55.30 | 27.60 | 82.90 | 1.25 | 2.00 | 0.00 | 0 | 1.10 | 2035 | 间排集中村 |
| 200 | 景罕镇 | 曼胆村民委员会 | 赛号小组 | 58 | 290 | 25 | 雨污合流 | 集中 | 一级B标准 | 常规模式 | 预处理+厌氧池+湿地 | 第三方运行管护模式 | 64.15 | 23.00 | 87.15 | 1.10 | 2.32 | 0.00 | 0 | 1.28 | 2035 | 重点流域村 |
| 201 | 景罕镇 | 曼胆村民委员会 | 朋生一小组 | 74 | 286 | 25 | 雨污合流 | 集中 | 一级B标准 | 常规模式 | 预处理+厌氧池+湿地 | 第三方运行管护模式 | 81.84 | 23.00 | 104.84 | 1.10 | 2.96 | 0.00 | 0 | 1.63 | 2035 | 重点流域村 |
| 202 | 景罕镇 | 曼胆村民委员会 | 吕着一小组 | 70 | 286 | 25 | 雨污合流 | 集中 | 一级B标准 | 常规模式 | 预处理+厌氧池+湿地 | 第三方运行管护模式 | 77.42 | 23.00 | 100.42 | 1.10 | 2.80 | 0.00 | 0 | 1.54 | 2035 | 重点流域村 |
| 203 | 景罕镇 | 曼胆村民委员会 | 曼胆小组 | 50 | 215 | 20 | 雨污分流 | 集中 | 一级B标准 | 常规模式 | 预处理+厌氧池+湿地 | 第三方运行管护模式 | 80.20 | 18.40 | 98.60 | 0.95 | 2.00 | 1.10 | 28 | 0.00 | 2035 | 重点流域村 |
| 204 | 景罕镇 | 曼胆村民委员会 | 新寨 | 57 | 271 | 25 | 雨污合流 | 集中 | 三级标准 | 简单模式 | 厌氧+湿地 | 属地自行维护 | 63.04 | 23.00 | 86.04 | 1.10 | 2.28 | 0.00 | 0 | 1.25 | 2035 | 间排集中村 |
| 205 | 景罕镇 | 曼胆村民委员会 | 繁荣小组 | 80 | 318 | 25 | 雨污合流 | 集中 | 三级标准 | 简单模式 | 厌氧+湿地 | 属地自行维护 | 88.48 | 23.00 | 111.48 | 1.10 | 3.20 | 0.00 | 0 | 1.76 | 2035 | 间排集中村 |
| 206 | 景罕镇 | 曼胆村民委员会 | 巴弄小组 | 38 | 146 | 15 | 雨污合流 | 集中 | 三级标准 | 简单模式 | 厌氧+湿地 | 属地自行维护 | 42.03 | 13.80 | 55.83 | 0.81 | 1.52 | 0.00 | 0 | 0.84 | 2035 | 间排集中村 |
| 207 | 景罕镇 | 曼胆村民委员会 | 曼洪傣小组 | 52 | 241 | 20 | 雨污合流 | 集中 | 三级标准 | 简单模式 | 厌氧+湿地 | 属地自行维护 | 57.51 | 18.40 | 75.91 | 0.95 | 2.08 | 0.00 | 0 | 1.14 | 2035 | 间排集中村 |
| 208 | 景罕镇 | 广宋村民委员会 | 石苗洞小组 | 68 | 83 | 15 | 雨污合流 | 分散 | 三级标准 | 简单模式 | 厌氧+资源化利用 | 属地自行维护 | 25.50 | 13.80 | 39.30 | 0.81 | 1.02 | 0.00 | 0 | 0.44 | 2035 | 山区分散村 |
| 209 | 景罕镇 | 广宋村民委员会 | 早洞小组 | 74 | 164 | 25 | 雨污合流 | 集中 | 三级标准 | 简单模式 | 厌氧+湿地 | 属地自行维护 | 72.00 | 23.00 | 95.00 | 1.10 | 1.85 | 0.00 | 0 | 1.92 | 2035 | 间排集中村 |

德宏傣族景颇族自治州陇川县农村生活污水治理专项规划

| | | | | | | | | | | | | | | | | | | | | | | |
|-----|-----|---------|-------|-----|-----|----|------|----|-------|------|----------|-----------|--------|-------|--------|------|------|------|-----|------|------|-------|
| 210 | 景罕镇 | 广宋村民委员会 | 弄帽小组 | 38 | 319 | 30 | 雨污合流 | 集中 | 三级标准 | 简单模式 | 厌氧+湿地 | 属地自行维护 | 42.03 | 27.60 | 69.63 | 1.25 | 1.52 | 0.00 | 0 | 0.84 | 2035 | 间排集中村 |
| 211 | 景罕镇 | 广宋村民委员会 | 碗岗三组 | 23 | 251 | 20 | 雨污合流 | 集中 | 三级标准 | 简单模式 | 厌氧+湿地 | 属地自行维护 | 25.44 | 18.40 | 43.84 | 0.95 | 0.92 | 0.00 | 0 | 0.51 | 2035 | 间排集中村 |
| 212 | 景罕镇 | 广宋村民委员会 | 曼洪小组 | 52 | 304 | 25 | 雨污合流 | 集中 | 三级标准 | 简单模式 | 厌氧+湿地 | 属地自行维护 | 57.51 | 23.00 | 80.51 | 1.10 | 2.08 | 0.00 | 0 | 1.14 | 2035 | 间排集中村 |
| 213 | 景罕镇 | 广宋村民委员会 | 海街小组 | 42 | 180 | 15 | 雨污合流 | 集中 | 三级标准 | 简单模式 | 厌氧+湿地 | 属地自行维护 | 40.87 | 13.80 | 54.67 | 0.81 | 1.05 | 0.00 | 0 | 1.09 | 2035 | 间排集中村 |
| 214 | 景罕镇 | 广宋村民委员会 | 状么空小组 | 59 | 365 | 30 | 雨污合流 | 集中 | 三级标准 | 简单模式 | 厌氧+湿地 | 属地自行维护 | 57.41 | 27.60 | 85.01 | 1.25 | 1.48 | 0.00 | 0 | 1.53 | 2035 | 间排集中村 |
| 215 | 景罕镇 | 广宋村民委员会 | 汉三社小组 | 58 | 211 | 25 | 雨污合流 | 集中 | 三级标准 | 简单模式 | 厌氧+湿地 | 属地自行维护 | 56.43 | 23.00 | 79.43 | 1.10 | 1.45 | 0.00 | 0 | 1.51 | 2035 | 间排集中村 |
| 216 | 景罕镇 | 广宋村民委员会 | 汤文小组 | 86 | 404 | 35 | 雨污合流 | 集中 | 三级标准 | 简单模式 | 厌氧+湿地 | 属地自行维护 | 114.90 | 32.20 | 147.10 | 1.40 | 2.15 | 0.00 | 0 | 3.18 | 2035 | 间排集中村 |
| 217 | 景罕镇 | 广宋村民委员会 | 汤掌小组 | 80 | 265 | 30 | 雨污合流 | 集中 | 三级标准 | 简单模式 | 厌氧+湿地 | 属地自行维护 | 106.88 | 27.60 | 134.48 | 1.25 | 2.00 | 0.00 | 0 | 2.96 | 2035 | 间排集中村 |
| 218 | 景罕镇 | 广帕村民委员会 | 帮景 | 76 | 367 | 35 | 雨污合流 | 集中 | 三级标准 | 简单模式 | 厌氧+湿地 | 属地自行维护 | 73.95 | 32.20 | 106.15 | 1.40 | 1.90 | 0.00 | 0 | 1.98 | 2035 | 间排集中村 |
| 219 | 景罕镇 | 广帕村民委员会 | 广帕 | 183 | 717 | 75 | 雨污分流 | 集中 | 一级B标准 | 常规模式 | A2O+湿地 | 第三方运行管护模式 | 353.01 | 69.00 | 422.01 | 2.59 | 4.58 | 5.67 | 165 | 0.00 | 2022 | 重点流域村 |
| 220 | 景罕镇 | 广帕村民委员会 | 广掌山 | 20 | 84 | 10 | 雨污合流 | 分散 | 三级标准 | 简单模式 | 厌氧+资源化利用 | 属地自行维护 | 7.50 | 9.20 | 16.70 | 0.66 | 0.30 | 0.00 | 0 | 0.13 | 2035 | 山区分散村 |
| 221 | 景罕镇 | 广帕村民委员会 | 朋生二 | 51 | 196 | 20 | 雨污合流 | 集中 | 三级标准 | 简单模式 | 厌氧+湿地 | 属地自行维护 | 49.62 | 18.40 | 68.02 | 0.95 | 1.28 | 0.00 | 0 | 1.33 | 2035 | 间排集中村 |
| 222 | 景罕镇 | 广帕村民委员会 | 壮作山 | 12 | 59 | 10 | 雨污合流 | 分散 | 三级标准 | 简单模式 | 厌氧+资源化利用 | 属地自行维护 | 4.50 | 9.20 | 13.70 | 0.66 | 0.18 | 0.00 | 0 | 0.08 | 2035 | 山区分散村 |
| 223 | 景罕镇 | 广帕村民委员会 | 壮赛 | 42 | 153 | 15 | 雨污合流 | 集中 | 三级标准 | 简单模式 | 厌氧+湿地 | 属地自行维护 | 40.87 | 13.80 | 54.67 | 0.81 | 1.05 | 0.00 | 0 | 1.09 | 2035 | 间排集中村 |
| 224 | 景罕镇 | 广帕村民委员会 | 壮欠 | 88 | 315 | 45 | 雨污合流 | 集中 | 三级标准 | 简单模式 | 厌氧+湿地 | 属地自行维护 | 117.57 | 41.40 | 158.97 | 1.70 | 2.20 | 0.00 | 0 | 3.26 | 2035 | 间排集中村 |
| 225 | 景罕镇 | 广帕村民委员会 | 广掌 | 47 | 181 | 20 | 雨污合流 | 集中 | 三级标准 | 简单模式 | 厌氧+湿地 | 属地自行维护 | 45.73 | 18.40 | 64.13 | 0.95 | 1.18 | 0.00 | 0 | 1.22 | 2035 | 间排集中村 |
| 226 | 景罕镇 | 广帕村民委员会 | 茶厂 | 17 | 74 | 5 | 雨污合流 | 分散 | 三级标准 | 简单模式 | 厌氧+资源化利用 | 属地自行维护 | 6.38 | 4.60 | 10.98 | 0.51 | 0.26 | 0.00 | 0 | 0.11 | 2035 | 山区分散村 |
| 227 | 景罕镇 | 广帕村民委员会 | 政安 | 25 | 121 | 10 | 雨污合流 | 集中 | 三级标准 | 简单模式 | 厌氧+湿地 | 属地自行维护 | 24.33 | 9.20 | 33.53 | 0.66 | 0.63 | 0.00 | 0 | 0.65 | 2035 | 间排集中村 |
| 228 | 景罕镇 | 广帕村民委员会 | 老管寨 | 37 | 172 | 15 | 雨污合流 | 集中 | 三级标准 | 简单模式 | 厌氧+湿地 | 属地自行维护 | 36.00 | 13.80 | 49.80 | 0.81 | 0.93 | 0.00 | 0 | 0.96 | 2035 | 间排集中村 |
| 229 | 景罕镇 | 广帕村民委员会 | 广掌三 | 21 | 74 | 10 | 雨污合流 | 分散 | 三级标准 | 简单模式 | 厌氧+资源化利用 | 属地自行维护 | 7.88 | 9.20 | 17.08 | 0.66 | 0.32 | 0.00 | 0 | 0.14 | 2035 | 山区分散村 |
| 230 | 景罕镇 | 广帕村民委员会 | 兴安 | 15 | 69 | 10 | 雨污合流 | 分散 | 三级标准 | 简单模式 | 厌氧+资源化利用 | 属地自行维护 | 5.63 | 9.20 | 14.83 | 0.66 | 0.23 | 0.00 | 0 | 0.10 | 2035 | 山区分散村 |

德宏傣族景颇族自治州陇川县农村生活污水治理专项规划

| | | | | | | | | | | | | | | | | | | | | | | |
|-----|-----|---------|---------|-----|-----|----|------|----|-------|--------------|------------|-----------|--------|-------|--------|------|------|------|----|------|------|-------|
| 231 | 景罕镇 | 广帕村民委员会 | 小牛寨 | 33 | 158 | 15 | 雨污合流 | 集中 | 三级标准 | 简单模式 | 厌氧+湿地 | 属地自行维护 | 32.11 | 13.80 | 45.91 | 0.81 | 0.83 | 0.00 | 0 | 0.86 | 2035 | 间排集中村 |
| 232 | 城子镇 | 城子村民委员会 | 和昌村 | 8 | 30 | 5 | 雨污合流 | 分散 | 三级标准 | 简单模式 | 厌氧+资源化利用 | 属地自行维护 | 4.80 | 4.60 | 9.40 | 0.51 | 0.24 | 0.00 | 0 | 0.05 | 2035 | 山区分散村 |
| 233 | 城子镇 | 城子村民委员会 | 贺姐村 | 65 | 308 | 20 | 雨污分流 | 纳管 | 一级A标准 | 接入市政管网+污水处理厂 | 城镇污水厂 | 建设运营一体化 | 104.26 | 0.00 | 104.26 | 0.50 | 2.60 | 1.43 | 36 | 0.00 | 2021 | 城市近郊村 |
| 234 | 城子镇 | 城子村民委员会 | 红星村 | 55 | 264 | 25 | 雨污合流 | 集中 | 三级标准 | 简单模式 | 厌氧+湿地 | 属地自行维护 | 53.52 | 23.00 | 76.52 | 1.10 | 1.38 | 0.00 | 0 | 1.43 | 2035 | 间排集中村 |
| 235 | 城子镇 | 城子村民委员会 | 近引村 | 65 | 293 | 25 | 雨污分流 | 集中 | 一级B标准 | 常规模式 | 预处理+厌氧池+湿地 | 第三方运行管护模式 | 105.89 | 23.00 | 128.89 | 1.10 | 1.63 | 1.69 | 59 | 0.00 | 2022 | 重点流域村 |
| 236 | 城子镇 | 城子村民委员会 | 老街子村 | 73 | 298 | 25 | 雨污分流 | 纳管 | 一级A标准 | 接入市政管网+污水处理厂 | 城镇污水厂 | 建设运营一体化 | 117.09 | 0.00 | 117.09 | 0.50 | 2.92 | 1.61 | 40 | 0.00 | 2022 | 城市近郊村 |
| 237 | 城子镇 | 城子村民委员会 | 南伞村 | 79 | 284 | 20 | 雨污分流 | 纳管 | 一级A标准 | 接入市政管网+污水处理厂 | 城镇污水厂 | 建设运营一体化 | 126.72 | 0.00 | 126.72 | 0.50 | 3.16 | 1.74 | 43 | 0.00 | 2025 | 城市近郊村 |
| 238 | 城子镇 | 城子村民委员会 | 碾子村 | 46 | 168 | 15 | 雨污分流 | 纳管 | 一级A标准 | 接入市政管网+污水处理厂 | 城镇污水厂 | 建设运营一体化 | 73.78 | 0.00 | 73.78 | 0.50 | 1.84 | 1.01 | 25 | 0.00 | 2021 | 城市近郊村 |
| 239 | 城子镇 | 城子村民委员会 | 派岗村 | 87 | 372 | 25 | 雨污分流 | 纳管 | 一级A标准 | 接入市政管网+污水处理厂 | 城镇污水厂 | 建设运营一体化 | 139.55 | 0.00 | 139.55 | 0.50 | 3.48 | 1.91 | 48 | 0.00 | 2024 | 城市近郊村 |
| 240 | 城子镇 | 城子村民委员会 | 麻栗坝村 | 73 | 334 | 25 | 雨污合流 | 集中 | 三级标准 | 简单模式 | 厌氧+土壤渗滤 | 属地自行维护 | 71.03 | 23.00 | 94.03 | 1.10 | 1.83 | 0.00 | 0 | 1.90 | 2035 | 间排集中村 |
| 241 | 城子镇 | 城子村民委员会 | 巷姐村 | 61 | 265 | 20 | 雨污分流 | 纳管 | 一级A标准 | 接入市政管网+污水处理厂 | 城镇污水厂 | 建设运营一体化 | 97.84 | 0.00 | 97.84 | 0.50 | 2.44 | 1.34 | 34 | 0.00 | 2023 | 城市近郊村 |
| 242 | 城子镇 | 城子村民委员会 | 牙赛村 | 37 | 163 | 10 | 雨污分流 | 纳管 | 一级A标准 | 接入市政管网+污水处理厂 | 城镇污水厂 | 建设运营一体化 | 59.35 | 0.00 | 59.35 | 0.50 | 1.48 | 0.81 | 20 | 0.00 | 2023 | 城市近郊村 |
| 243 | 城子镇 | 城子村民委员会 | 永幸村 | 77 | 340 | 25 | 雨污分流 | 纳管 | 一级A标准 | 接入市政管网+污水处理厂 | 城镇污水厂 | 建设运营一体化 | 123.51 | 0.00 | 123.51 | 0.50 | 3.08 | 1.69 | 42 | 0.00 | 2024 | 城市近郊村 |
| 244 | 城子镇 | 城子村民委员会 | 弄相村 | 16 | 75 | 5 | 雨污合流 | 分散 | 三级标准 | 简单模式 | 厌氧+资源化利用 | 属地自行维护 | 9.60 | 4.60 | 14.20 | 0.51 | 0.48 | 0.00 | 0 | 0.10 | 2035 | 山区分散村 |
| 245 | 城子镇 | 曼冒村民委员会 | 上寨山村民小组 | 38 | 129 | 10 | 雨污合流 | 分散 | 三级标准 | 简单模式 | 厌氧+资源化利用 | 属地自行维护 | 14.25 | 9.20 | 23.45 | 0.66 | 0.57 | 0.00 | 0 | 0.25 | 2025 | 提升改造村 |
| 246 | 城子镇 | 曼冒村民委员会 | 上寨坝村民小组 | 84 | 333 | 25 | 雨污合流 | 集中 | 三级标准 | 简单模式 | 厌氧+湿地 | 属地自行维护 | 81.73 | 23.00 | 104.73 | 1.10 | 2.10 | 0.00 | 0 | 2.18 | 2024 | 提升改造村 |
| 247 | 城子镇 | 曼冒村民委员会 | 中寨村民小组 | 81 | 327 | 25 | 雨污合流 | 集中 | 三级标准 | 简单模式 | 厌氧+湿地 | 属地自行维护 | 78.81 | 23.00 | 101.81 | 1.10 | 2.03 | 0.00 | 0 | 2.11 | 2024 | 提升改造村 |
| 248 | 城子镇 | 曼冒村民委员会 | 汉队村民小组 | 65 | 257 | 20 | 雨污合流 | 集中 | 三级标准 | 简单模式 | 厌氧+湿地 | 属地自行维护 | 63.25 | 18.40 | 81.65 | 0.95 | 1.63 | 0.00 | 0 | 1.69 | 2035 | 间排集中村 |
| 249 | 城子镇 | 曼冒村民委员会 | 下寨村民小组 | 80 | 335 | 35 | 雨污合流 | 集中 | 三级标准 | 简单模式 | 厌氧+湿地 | 属地自行维护 | 106.88 | 32.20 | 139.08 | 1.40 | 2.00 | 0.00 | 0 | 2.96 | 2024 | 提升改造村 |
| 250 | 城子镇 | 曼冒村民委员会 | 勒通坝村民小组 | 112 | 441 | 30 | 雨污合流 | 集中 | 三级标准 | 简单模式 | 厌氧+湿地 | 属地自行维护 | 149.63 | 27.60 | 177.23 | 1.25 | 2.80 | 0.00 | 0 | 4.14 | 2035 | 间排集中村 |
| 251 | 城子镇 | 曼冒村民委员会 | 行恒坝村民小组 | 34 | 131 | 15 | 雨污合流 | 分散 | 三级标准 | 简单模式 | 厌氧+资源化利用 | 属地自行维护 | 12.75 | 13.80 | 26.55 | 0.81 | 0.51 | 0.00 | 0 | 0.22 | 2035 | 山区分散村 |

德宏傣族景颇族自治州陇川县农村生活污水治理专项规划

| | | | | | | | | | | | | | | | | | | | | | | |
|-----|-----|---------|---------|----|------|----|------|----|-------|------|------------|-----------|--------|-------|--------|------|------|------|----|------|------|-------|
| 252 | 城子镇 | 曼冒村民委员会 | 南旦坝村民小组 | 48 | 170 | 15 | 雨污合流 | 集中 | 三级标准 | 简单模式 | 厌氧+湿地 | 属地自行维护 | 46.70 | 13.80 | 60.50 | 0.81 | 1.20 | 0.00 | 0 | 1.25 | 2035 | 间排集中村 |
| 253 | 城子镇 | 曼冒村民委员会 | 勒通一 | 72 | 175 | 15 | 雨污合流 | 集中 | 三级标准 | 简单模式 | 厌氧+湿地 | 属地自行维护 | 70.06 | 13.80 | 83.86 | 0.81 | 1.80 | 0.00 | 0 | 1.87 | 2035 | 间排集中村 |
| 254 | 城子镇 | 曼冒村民委员会 | 双江坝 | 21 | 73.5 | 5 | 雨污合流 | 分散 | 三级标准 | 简单模式 | 厌氧+资源化利用 | 属地自行维护 | 7.88 | 4.60 | 12.48 | 0.51 | 0.32 | 0.00 | 0 | 0.14 | 2035 | 山区分散村 |
| 255 | 城子镇 | 曼冒村民委员会 | 五七工厂旁 | 22 | 77 | 5 | 雨污合流 | 分散 | 三级标准 | 简单模式 | 厌氧+资源化利用 | 属地自行维护 | 8.25 | 4.60 | 12.85 | 0.51 | 0.33 | 0.00 | 0 | 0.14 | 2035 | 山区分散村 |
| 256 | 城子镇 | 曼冒村民委员会 | 章必河移民新村 | 20 | 70 | 5 | 雨污合流 | 分散 | 三级标准 | 简单模式 | 厌氧+资源化利用 | 属地自行维护 | 7.50 | 4.60 | 12.10 | 0.51 | 0.30 | 0.00 | 0 | 0.13 | 2035 | 山区分散村 |
| 257 | 城子镇 | 曼冒村民委员会 | 工程队片 | 14 | 49 | 5 | 雨污合流 | 分散 | 三级标准 | 简单模式 | 厌氧+资源化利用 | 属地自行维护 | 5.25 | 4.60 | 9.85 | 0.51 | 0.21 | 0.00 | 0 | 0.09 | 2035 | 山区分散村 |
| 258 | 城子镇 | 新寨村民委员会 | 邦界 | 40 | 147 | 15 | 雨污合流 | 集中 | 三级标准 | 简单模式 | 厌氧+湿地 | 属地自行维护 | 38.92 | 13.80 | 52.72 | 0.81 | 1.00 | 0.00 | 0 | 1.04 | 2035 | 间排集中村 |
| 259 | 城子镇 | 新寨村民委员会 | 大新 | 42 | 186 | 15 | 雨污合流 | 集中 | 三级标准 | 简单模式 | 厌氧+湿地 | 属地自行维护 | 46.45 | 13.80 | 60.25 | 0.81 | 1.68 | 0.00 | 0 | 0.92 | 2035 | 间排集中村 |
| 260 | 城子镇 | 新寨村民委员会 | 吕掌 | 41 | 169 | 15 | 雨污合流 | 集中 | 三级标准 | 简单模式 | 厌氧+湿地 | 属地自行维护 | 39.89 | 13.80 | 53.69 | 0.81 | 1.03 | 0.00 | 0 | 1.07 | 2035 | 间排集中村 |
| 261 | 城子镇 | 新寨村民委员会 | 芒棒 | 82 | 329 | 30 | 雨污分流 | 集中 | 一级B标准 | 常规模式 | 预处理+厌氧池+湿地 | 第三方运行管护模式 | 131.53 | 27.60 | 159.13 | 1.25 | 3.28 | 1.80 | 45 | 0.00 | 2035 | 重点流域村 |
| 262 | 城子镇 | 新寨村民委员会 | 三家村 | 16 | 64 | 5 | 雨污合流 | 分散 | 三级标准 | 简单模式 | 厌氧+资源化利用 | 属地自行维护 | 9.60 | 4.60 | 14.20 | 0.51 | 0.48 | 0.00 | 0 | 0.10 | 2035 | 山区分散村 |
| 263 | 城子镇 | 新寨村民委员会 | 上吕连 | 52 | 213 | 20 | 雨污合流 | 集中 | 三级标准 | 简单模式 | 厌氧+湿地 | 属地自行维护 | 57.51 | 18.40 | 75.91 | 0.95 | 2.08 | 0.00 | 0 | 1.14 | 2035 | 间排集中村 |
| 264 | 城子镇 | 新寨村民委员会 | 屯洪 | 47 | 212 | 20 | 雨污合流 | 集中 | 三级标准 | 简单模式 | 厌氧+湿地 | 属地自行维护 | 51.98 | 18.40 | 70.38 | 0.95 | 1.88 | 0.00 | 0 | 1.03 | 2035 | 间排集中村 |
| 265 | 城子镇 | 新寨村民委员会 | 下吕连 | 93 | 382 | 30 | 雨污分流 | 集中 | 一级B标准 | 常规模式 | 预处理+厌氧池+湿地 | 第三方运行管护模式 | 171.49 | 27.60 | 199.09 | 1.25 | 3.72 | 2.42 | 51 | 0.00 | 2035 | 重点流域村 |
| 266 | 城子镇 | 新寨村民委员会 | 新寨 | 55 | 225 | 20 | 雨污合流 | 集中 | 三级标准 | 简单模式 | 厌氧+湿地 | 属地自行维护 | 60.83 | 18.40 | 79.23 | 0.95 | 2.20 | 0.00 | 0 | 1.21 | 2035 | 间排集中村 |
| 267 | 城子镇 | 新寨村民委员会 | 尹卡 | 26 | 107 | 10 | 雨污合流 | 分散 | 三级标准 | 简单模式 | 厌氧+资源化利用 | 属地自行维护 | 9.75 | 9.20 | 18.95 | 0.66 | 0.39 | 0.00 | 0 | 0.17 | 2035 | 山区分散村 |
| 268 | 城子镇 | 新寨村民委员会 | 允晃 | 35 | 159 | 15 | 雨污合流 | 集中 | 三级标准 | 简单模式 | 厌氧+湿地 | 属地自行维护 | 38.71 | 13.80 | 52.51 | 0.81 | 1.40 | 0.00 | 0 | 0.77 | 2035 | 间排集中村 |
| 269 | 城子镇 | 巴达村民委员会 | 巴达上 | 25 | 103 | 10 | 雨污合流 | 集中 | 三级标准 | 简单模式 | 厌氧+湿地 | 属地自行维护 | 24.33 | 9.20 | 33.53 | 0.66 | 0.63 | 0.00 | 0 | 0.65 | 2035 | 间排集中村 |
| 270 | 城子镇 | 巴达村民委员会 | 巴达下 | 65 | 265 | 25 | 雨污分流 | 集中 | 一级B标准 | 常规模式 | 预处理+厌氧池+湿地 | 第三方运行管护模式 | 105.89 | 23.00 | 128.89 | 1.10 | 1.63 | 1.69 | 59 | 0.00 | 2035 | 重点流域村 |
| 271 | 城子镇 | 巴达村民委员会 | 卡弄中 | 25 | 102 | 10 | 雨污合流 | 集中 | 三级标准 | 简单模式 | 厌氧+湿地 | 属地自行维护 | 24.33 | 9.20 | 33.53 | 0.66 | 0.63 | 0.00 | 0 | 0.65 | 2035 | 间排集中村 |
| 272 | 城子镇 | 巴达村民委员会 | 卡弄上1 | 34 | 121 | 10 | 雨污合流 | 集中 | 一级B标准 | 常规模式 | 预处理+厌氧池+湿地 | 第三方运行管护模式 | 33.08 | 9.20 | 42.28 | 0.66 | 0.85 | 0.00 | 0 | 0.88 | 2023 | 重点流域村 |

德宏傣族景颇族自治州陇川县农村生活污水治理专项规划

| | | | | | | | | | | | | | | | | | | | | | | |
|-----|-----|---------|------|-----|-----|----|------|----|-------|------|------------|-----------|--------|-------|--------|------|------|------|----|------|------|-------|
| 273 | 城子镇 | 巴达村民委员会 | 卡弄坝 | 59 | 238 | 20 | 雨污合流 | 集中 | 一级B标准 | 常规模式 | 预处理+厌氧池+湿地 | 第三方运行管护模式 | 57.41 | 18.40 | 75.81 | 0.95 | 1.48 | 0.00 | 0 | 1.53 | 2023 | 重点流域村 |
| 274 | 城子镇 | 巴达村民委员会 | 曼崩坝 | 70 | 275 | 25 | 雨污合流 | 集中 | 三级标准 | 简单模式 | 厌氧+土壤渗滤 | 属地自行维护 | 68.11 | 23.00 | 91.11 | 1.10 | 1.75 | 0.00 | 0 | 1.82 | 2035 | 间排集中村 |
| 275 | 城子镇 | 巴达村民委员会 | 曼崩中 | 22 | 103 | 15 | 雨污合流 | 集中 | 三级标准 | 简单模式 | 厌氧+土壤渗滤 | 属地自行维护 | 21.41 | 13.80 | 35.21 | 0.81 | 0.55 | 0.00 | 0 | 0.57 | 2035 | 间排集中村 |
| 276 | 城子镇 | 巴达村民委员会 | 曼崩上1 | 46 | 192 | 20 | 雨污合流 | 集中 | 三级标准 | 简单模式 | 厌氧+土壤渗滤 | 属地自行维护 | 44.76 | 18.40 | 63.16 | 0.95 | 1.15 | 0.00 | 0 | 1.20 | 2035 | 间排集中村 |
| 277 | 城子镇 | 巴达村民委员会 | 尹汉 | 111 | 455 | 35 | 雨污合流 | 集中 | 三级标准 | 简单模式 | 厌氧+湿地 | 属地自行维护 | 148.30 | 32.20 | 180.50 | 1.40 | 2.78 | 0.00 | 0 | 4.11 | 2035 | 间排集中村 |
| 278 | 城子镇 | 巴达村民委员会 | 尹景 | 53 | 216 | 20 | 雨污合流 | 集中 | 三级标准 | 简单模式 | 厌氧+湿地 | 属地自行维护 | 51.57 | 18.40 | 69.97 | 0.95 | 1.33 | 0.00 | 0 | 1.38 | 2035 | 间排集中村 |
| 279 | 城子镇 | 巴达村民委员会 | 麻栗坝上 | 48 | 214 | 20 | 雨污分流 | 集中 | 一级B标准 | 常规模式 | 预处理+厌氧池+湿地 | 第三方运行管护模式 | 78.19 | 18.40 | 96.59 | 0.95 | 1.20 | 1.25 | 43 | 0.00 | 2021 | 重点流域村 |
| 280 | 城子镇 | 巴达村民委员会 | 曼崩上2 | 26 | 91 | 10 | 雨污合流 | 集中 | 三级标准 | 简单模式 | 厌氧+土壤渗滤 | 属地自行维护 | 25.30 | 9.20 | 34.50 | 0.66 | 0.65 | 0.00 | 0 | 0.68 | 2035 | 间排集中村 |
| 281 | 城子镇 | 巴达村民委员会 | 卡弄上2 | 29 | 102 | 10 | 雨污合流 | 集中 | 一级B标准 | 常规模式 | 预处理+厌氧池+湿地 | 第三方运行管护模式 | 28.22 | 9.20 | 37.42 | 0.66 | 0.73 | 0.00 | 0 | 0.75 | 2023 | 重点流域村 |
| 282 | 城子镇 | 巴达村民委员会 | 章碧何 | 80 | 280 | 20 | 雨污合流 | 集中 | 一级B标准 | 常规模式 | 预处理+厌氧池+湿地 | 第三方运行管护模式 | 77.84 | 18.40 | 96.24 | 0.95 | 2.00 | 0.00 | 0 | 2.08 | 2035 | 重点流域村 |
| 283 | 城子镇 | 撒定村民委员会 | 帮瓦岭坝 | 16 | 70 | 10 | 雨污合流 | 集中 | 三级标准 | 简单模式 | 厌氧+湿地 | 属地自行维护 | 15.57 | 9.20 | 24.77 | 0.66 | 0.40 | 0.00 | 0 | 0.42 | 2025 | 间排集中村 |
| 284 | 城子镇 | 撒定村民委员会 | 弄龙坝 | 32 | 124 | 10 | 雨污合流 | 集中 | 三级标准 | 简单模式 | 厌氧+湿地 | 属地自行维护 | 31.14 | 9.20 | 40.34 | 0.66 | 0.80 | 0.00 | 0 | 0.83 | 2025 | 间排集中村 |
| 285 | 城子镇 | 撒定村民委员会 | 德兰坝 | 39 | 166 | 15 | 雨污合流 | 集中 | 三级标准 | 简单模式 | 厌氧+湿地 | 属地自行维护 | 37.95 | 13.80 | 51.75 | 0.81 | 0.98 | 0.00 | 0 | 1.01 | 2025 | 间排集中村 |
| 286 | 城子镇 | 撒定村民委员会 | 广洞 | 46 | 180 | 15 | 雨污合流 | 集中 | 三级标准 | 简单模式 | 厌氧+湿地 | 属地自行维护 | 44.76 | 13.80 | 58.56 | 0.81 | 1.15 | 0.00 | 0 | 1.20 | 2025 | 间排集中村 |
| 287 | 城子镇 | 撒定村民委员会 | 弄龙山 | 35 | 136 | 15 | 雨污合流 | 集中 | 三级标准 | 简单模式 | 厌氧+湿地 | 属地自行维护 | 34.06 | 13.80 | 47.86 | 0.81 | 0.88 | 0.00 | 0 | 0.91 | 2035 | 间排集中村 |
| 288 | 城子镇 | 撒定村民委员会 | 德兰山 | 51 | 213 | 15 | 雨污合流 | 集中 | 三级标准 | 简单模式 | 厌氧+湿地 | 属地自行维护 | 49.62 | 13.80 | 63.42 | 0.81 | 1.28 | 0.00 | 0 | 1.33 | 2035 | 间排集中村 |
| 289 | 城子镇 | 撒定村民委员会 | 南关 | 55 | 221 | 20 | 雨污合流 | 集中 | 三级标准 | 简单模式 | 厌氧+湿地 | 属地自行维护 | 53.52 | 18.40 | 71.92 | 0.95 | 1.38 | 0.00 | 0 | 1.43 | 2035 | 间排集中村 |
| 290 | 城子镇 | 撒定村民委员会 | 帮瓦岭 | 53 | 250 | 25 | 雨污合流 | 集中 | 三级标准 | 简单模式 | 厌氧+湿地 | 属地自行维护 | 51.57 | 23.00 | 74.57 | 1.10 | 1.33 | 0.00 | 0 | 1.38 | 2035 | 间排集中村 |
| 291 | 城子镇 | 撒定村民委员会 | 永卡 | 13 | 46 | 5 | 雨污合流 | 分散 | 三级标准 | 简单模式 | 厌氧+资源化利用 | 属地自行维护 | 4.88 | 4.60 | 9.48 | 0.51 | 0.20 | 0.00 | 0 | 0.08 | 2035 | 山区分散村 |
| 292 | 城子镇 | 姐乌村民委员会 | 邦东 | 22 | 79 | 5 | 雨污合流 | 集中 | 三级标准 | 简单模式 | 厌氧+湿地 | 属地自行维护 | 24.33 | 4.60 | 28.93 | 0.51 | 0.88 | 0.00 | 0 | 0.48 | 2035 | 间排集中村 |
| 293 | 城子镇 | 姐乌村民委员会 | 白叶树 | 28 | 128 | 10 | 雨污合流 | 集中 | 三级标准 | 简单模式 | 厌氧+湿地 | 属地自行维护 | 30.97 | 9.20 | 40.17 | 0.66 | 1.12 | 0.00 | 0 | 0.62 | 2035 | 间排集中村 |

德宏傣族景颇族自治州陇川县农村生活污水治理专项规划

| | | | | | | | | | | | | | | | | | | | | | | |
|-----|-----|---------|-------|-----|-----|----|------|----|-------|------|------------|-----------|--------|-------|--------|------|------|------|---|------|------|-------|
| 294 | 城子镇 | 姐乌村民委员会 | 邦中 | 30 | 155 | 15 | 雨污合流 | 集中 | 三级标准 | 简单模式 | 厌氧+湿地 | 属地自行维护 | 33.18 | 13.80 | 46.98 | 0.81 | 1.20 | 0.00 | 0 | 0.66 | 2035 | 间排集中村 |
| 295 | 城子镇 | 姐乌村民委员会 | 护国上寨 | 28 | 126 | 10 | 雨污合流 | 集中 | 三级标准 | 简单模式 | 厌氧+湿地 | 属地自行维护 | 30.97 | 9.20 | 40.17 | 0.66 | 1.12 | 0.00 | 0 | 0.62 | 2035 | 间排集中村 |
| 296 | 城子镇 | 姐乌村民委员会 | 护国下寨 | 25 | 129 | 10 | 雨污合流 | 集中 | 三级标准 | 简单模式 | 厌氧+湿地 | 属地自行维护 | 27.65 | 9.20 | 36.85 | 0.66 | 1.00 | 0.00 | 0 | 0.55 | 2035 | 间排集中村 |
| 297 | 城子镇 | 姐乌村民委员会 | 弄过 | 70 | 295 | 25 | 雨污合流 | 集中 | 三级标准 | 简单模式 | 厌氧+湿地 | 属地自行维护 | 77.42 | 23.00 | 100.42 | 1.10 | 2.80 | 0.00 | 0 | 1.54 | 2035 | 间排集中村 |
| 298 | 城子镇 | 姐乌村民委员会 | 丙印 | 87 | 335 | 25 | 雨污合流 | 集中 | 三级标准 | 简单模式 | 厌氧+湿地 | 属地自行维护 | 96.22 | 23.00 | 119.22 | 1.10 | 3.48 | 0.00 | 0 | 1.91 | 2035 | 间排集中村 |
| 299 | 城子镇 | 姐乌村民委员会 | 菜园 | 21 | 104 | 10 | 雨污合流 | 集中 | 三级标准 | 简单模式 | 厌氧+湿地 | 属地自行维护 | 23.23 | 9.20 | 32.43 | 0.66 | 0.84 | 0.00 | 0 | 0.46 | 2035 | 间排集中村 |
| 300 | 城子镇 | 姐乌村民委员会 | 东风 | 42 | 198 | 15 | 雨污合流 | 集中 | 一级B标准 | 常规模式 | 预处理+厌氧池+湿地 | 第三方运行管护模式 | 46.45 | 13.80 | 60.25 | 0.81 | 1.68 | 0.00 | 0 | 0.92 | 2022 | 重点流域村 |
| 301 | 城子镇 | 姐乌村民委员会 | 姐德 | 63 | 219 | 20 | 雨污合流 | 集中 | 一级B标准 | 常规模式 | 预处理+厌氧池+湿地 | 第三方运行管护模式 | 69.68 | 18.40 | 88.08 | 0.95 | 2.52 | 0.00 | 0 | 1.39 | 2024 | 重点流域村 |
| 302 | 城子镇 | 姐乌村民委员会 | 姐乌 | 111 | 470 | 35 | 雨污合流 | 集中 | 三级标准 | 常规模式 | 预处理+厌氧池+湿地 | 第三方运行管护模式 | 155.73 | 32.20 | 187.93 | 1.40 | 4.44 | 0.00 | 0 | 3.44 | 2035 | 间排集中村 |
| 303 | 城子镇 | 姐乌村民委员会 | 芒林 | 28 | 121 | 10 | 雨污合流 | 集中 | 三级标准 | 简单模式 | 厌氧+湿地 | 属地自行维护 | 30.97 | 9.20 | 40.17 | 0.66 | 1.12 | 0.00 | 0 | 0.62 | 2035 | 间排集中村 |
| 304 | 城子镇 | 姐乌村民委员会 | 平山 | 35 | 155 | 15 | 雨污合流 | 集中 | 三级标准 | 简单模式 | 厌氧+湿地 | 属地自行维护 | 38.71 | 13.80 | 52.51 | 0.81 | 1.40 | 0.00 | 0 | 0.77 | 2035 | 间排集中村 |
| 305 | 城子镇 | 姐乌村民委员会 | 杉木笼二组 | 30 | 127 | 10 | 雨污合流 | 集中 | 三级标准 | 简单模式 | 厌氧+湿地 | 属地自行维护 | 33.18 | 9.20 | 42.38 | 0.66 | 1.20 | 0.00 | 0 | 0.66 | 2035 | 间排集中村 |
| 306 | 城子镇 | 姐乌村民委员会 | 弄璋 | 72 | 319 | 25 | 雨污合流 | 集中 | 三级标准 | 简单模式 | 厌氧+湿地 | 属地自行维护 | 79.63 | 23.00 | 102.63 | 1.10 | 2.88 | 0.00 | 0 | 1.58 | 2035 | 间排集中村 |
| 307 | 城子镇 | 姐乌村民委员会 | 顺帕 | 51 | 217 | 15 | 雨污合流 | 集中 | 三级标准 | 简单模式 | 厌氧+湿地 | 属地自行维护 | 56.41 | 13.80 | 70.21 | 0.81 | 2.04 | 0.00 | 0 | 1.12 | 2035 | 间排集中村 |
| 308 | 城子镇 | 姐乌村民委员会 | 坡坎 | 53 | 253 | 20 | 雨污合流 | 集中 | 三级标准 | 简单模式 | 厌氧+湿地 | 属地自行维护 | 58.62 | 18.40 | 77.02 | 0.95 | 2.12 | 0.00 | 0 | 1.17 | 2035 | 间排集中村 |
| 309 | 城子镇 | 姐乌村民委员会 | 杉木笼一组 | 38 | 154 | 15 | 雨污合流 | 集中 | 三级标准 | 简单模式 | 厌氧+湿地 | 属地自行维护 | 42.03 | 13.80 | 55.83 | 0.81 | 1.52 | 0.00 | 0 | 0.84 | 2035 | 间排集中村 |
| 310 | 城子镇 | 姐乌村民委员会 | 杞木窝 | 35 | 142 | 15 | 雨污合流 | 集中 | 三级标准 | 简单模式 | 厌氧+湿地 | 属地自行维护 | 38.71 | 13.80 | 52.51 | 0.81 | 1.40 | 0.00 | 0 | 0.77 | 2035 | 间排集中村 |
| 311 | 城子镇 | 姐乌村民委员会 | 畔弄 | 41 | 227 | 20 | 雨污合流 | 集中 | 三级标准 | 简单模式 | 厌氧+湿地 | 属地自行维护 | 45.35 | 18.40 | 63.75 | 0.95 | 1.64 | 0.00 | 0 | 0.90 | 2035 | 间排集中村 |
| 312 | 城子镇 | 姐乌村民委员会 | 弄坎 | 79 | 308 | 25 | 雨污合流 | 集中 | 三级标准 | 简单模式 | 厌氧+湿地 | 属地自行维护 | 87.37 | 23.00 | 110.37 | 1.10 | 3.16 | 0.00 | 0 | 1.74 | 2035 | 间排集中村 |
| 313 | 城子镇 | 姐乌村民委员会 | 姐乌老寨 | 68 | 238 | 15 | 雨污合流 | 集中 | 三级标准 | 简单模式 | 厌氧+湿地 | 属地自行维护 | 66.16 | 13.80 | 79.96 | 0.81 | 1.70 | 0.00 | 0 | 1.77 | 2035 | 间排集中村 |
| 314 | 城子镇 | 姐乌村民委员会 | 坡坎五家寨 | 5 | 18 | 5 | 雨污合流 | 分散 | 三级标准 | 简单模式 | 厌氧+资源化利用 | 属地自行维护 | 1.88 | 4.60 | 6.48 | 0.51 | 0.08 | 0.00 | 0 | 0.03 | 2035 | 山区分散村 |

德宏傣族景颇族自治州陇川县农村生活污水治理专项规划

| | | | | | | | | | | | | | | | | | | | | | | |
|-----|--------|---------|----------|----|-----|----|------|----|-------|--------------|------------|-----------|--------|-------|--------|------|------|------|----|------|------|-------|
| 315 | 城子镇 | 扎多村民委员会 | 茶厂 | 32 | 157 | 10 | 雨污合流 | 集中 | 一级B标准 | 常规模式 | 预处理+厌氧池+湿地 | 第三方运行管护模式 | 31.14 | 9.20 | 40.34 | 0.66 | 0.80 | 0.00 | 0 | 0.83 | 2035 | 重点流域村 |
| 316 | 城子镇 | 扎多村民委员会 | 扎多上寨 | 96 | 397 | 30 | 雨污分流 | 集中 | 一级B标准 | 常规模式 | 预处理+厌氧池+湿地 | 第三方运行管护模式 | 156.38 | 27.60 | 183.98 | 1.25 | 2.40 | 2.50 | 86 | 0.00 | 2035 | 重点流域村 |
| 317 | 城子镇 | 扎多村民委员会 | 扎多下寨 | 40 | 140 | 10 | 雨污分流 | 集中 | 一级B标准 | 常规模式 | 预处理+厌氧池+湿地 | 第三方运行管护模式 | 64.16 | 9.20 | 73.36 | 0.66 | 1.60 | 0.88 | 22 | 0.00 | 2035 | 重点流域村 |
| 318 | 城子镇 | 扎多村民委员会 | 上新山 | 96 | 435 | 30 | 雨污分流 | 集中 | 一级B标准 | 常规模式 | 预处理+厌氧池+湿地 | 第三方运行管护模式 | 185.18 | 27.60 | 212.78 | 1.25 | 2.40 | 2.98 | 86 | 0.00 | 2021 | 重点流域村 |
| 319 | 城子镇 | 扎多村民委员会 | 下新山 | 43 | 151 | 15 | 雨污分流 | 集中 | 一级B标准 | 常规模式 | 预处理+厌氧池+湿地 | 第三方运行管护模式 | 68.97 | 13.80 | 82.77 | 0.81 | 1.72 | 0.95 | 24 | 0.00 | 2021 | 重点流域村 |
| 320 | 城子镇 | 扎多村民委员会 | 民主上寨 | 81 | 397 | 25 | 雨污分流 | 集中 | 一级B标准 | 常规模式 | 预处理+厌氧池+湿地 | 第三方运行管护模式 | 131.95 | 23.00 | 154.95 | 1.10 | 2.03 | 2.11 | 73 | 0.00 | 2035 | 重点流域村 |
| 321 | 城子镇 | 扎多村民委员会 | 民主下寨 | 41 | 144 | 10 | 雨污分流 | 集中 | 一级B标准 | 常规模式 | 预处理+厌氧池+湿地 | 第三方运行管护模式 | 65.76 | 9.20 | 74.96 | 0.66 | 1.64 | 0.90 | 23 | 0.00 | 2035 | 重点流域村 |
| 322 | 城子镇 | 扎多村民委员会 | 吕着 | 45 | 203 | 15 | 雨污合流 | 集中 | 三级标准 | 简单模式 | 厌氧+湿地 | 属地自行维护 | 43.79 | 13.80 | 57.59 | 0.81 | 1.13 | 0.00 | 0 | 1.17 | 2035 | 间排集中村 |
| 323 | 城子镇 | 扎多村民委员会 | 瓦么1 | 37 | 151 | 10 | 雨污合流 | 集中 | 三级标准 | 简单模式 | 厌氧+湿地 | 属地自行维护 | 36.00 | 9.20 | 45.20 | 0.66 | 0.93 | 0.00 | 0 | 0.96 | 2035 | 间排集中村 |
| 324 | 城子镇 | 扎多村民委员会 | 瓦么2 | 18 | 63 | 5 | 雨污合流 | 集中 | 三级标准 | 简单模式 | 厌氧+湿地 | 属地自行维护 | 17.51 | 4.60 | 22.11 | 0.51 | 0.45 | 0.00 | 0 | 0.47 | 2035 | 间排集中村 |
| 325 | 城子镇 | 扎多村民委员会 | 平阳 | 69 | 269 | 25 | 雨污合流 | 集中 | 三级标准 | 简单模式 | 厌氧+湿地 | 属地自行维护 | 67.14 | 23.00 | 90.14 | 1.10 | 1.73 | 0.00 | 0 | 1.79 | 2035 | 间排集中村 |
| 326 | 城子镇 | 磨水村民委员会 | 芒帽小组、芒广 | 95 | 426 | 35 | 雨污分流 | 集中 | 一级B标准 | 常规模式 | 预处理+厌氧池+湿地 | 第三方运行管护模式 | 183.26 | 32.20 | 215.46 | 1.40 | 2.38 | 2.95 | 86 | 0.00 | 2024 | 重点流域村 |
| 327 | 城子镇 | 磨水村民委员会 | 老寨小组 | 93 | 409 | 35 | 雨污合流 | 集中 | 三级标准 | 简单模式 | 厌氧+湿地 | 属地自行维护 | 124.25 | 32.20 | 156.45 | 1.40 | 2.33 | 0.00 | 0 | 3.44 | 2035 | 间排集中村 |
| 328 | 城子镇 | 磨水村民委员会 | 芒邦栋小组 | 49 | 165 | 15 | 雨污合流 | 集中 | 三级标准 | 简单模式 | 厌氧+湿地 | 属地自行维护 | 47.68 | 13.80 | 61.48 | 0.81 | 1.23 | 0.00 | 0 | 1.27 | 2035 | 间排集中村 |
| 329 | 城子镇 | 磨水村民委员会 | 弄龙小组 | 49 | 211 | 20 | 雨污合流 | 集中 | 三级标准 | 简单模式 | 厌氧+湿地 | 属地自行维护 | 54.19 | 18.40 | 72.59 | 0.95 | 1.96 | 0.00 | 0 | 1.08 | 2035 | 间排集中村 |
| 330 | 城子镇 | 磨水村民委员会 | 南田小组 | 55 | 221 | 20 | 雨污合流 | 集中 | 三级标准 | 简单模式 | 厌氧+湿地 | 属地自行维护 | 60.83 | 18.40 | 79.23 | 0.95 | 2.20 | 0.00 | 0 | 1.21 | 2035 | 间排集中村 |
| 331 | 城子镇 | 磨水村民委员会 | 邦丙小组 | 36 | 143 | 15 | 雨污合流 | 集中 | 三级标准 | 简单模式 | 厌氧+湿地 | 属地自行维护 | 39.82 | 13.80 | 53.62 | 0.81 | 1.44 | 0.00 | 0 | 0.79 | 2035 | 间排集中村 |
| 332 | 城子镇 | 磨水村民委员会 | 弄相小组 | 11 | 44 | 5 | 雨污合流 | 分散 | 三级标准 | 简单模式 | 厌氧+资源化利用 | 属地自行维护 | 6.60 | 4.60 | 11.20 | 0.51 | 0.33 | 0.00 | 0 | 0.07 | 2035 | 山区分散村 |
| 333 | 户撒阿昌族乡 | 项姐村民委员会 | 东么上寨村民小组 | 69 | 319 | 20 | 雨污合流 | 集中 | 三级标准 | 简单模式 | 厌氧+湿地 | 属地自行维护 | 67.14 | 18.40 | 85.54 | 0.95 | 1.73 | 0.00 | 0 | 1.79 | 2020 | 重点打造村 |
| 334 | 户撒阿昌族乡 | 项姐村民委员会 | 东么中寨村民小组 | 29 | 159 | 10 | 雨污合流 | 集中 | 三级标准 | 简单模式 | 厌氧+湿地 | 属地自行维护 | 28.22 | 9.20 | 37.42 | 0.66 | 0.73 | 0.00 | 0 | 0.75 | 2035 | 间排集中村 |
| 335 | 户撒阿昌族乡 | 项姐村民委员会 | 贺姐村民小组 | 99 | 501 | 35 | 雨污分流 | 纳管 | 一级A标准 | 接入市政管网+污水处理厂 | 城镇污水厂 | 建设运营一体化 | 190.97 | 0.00 | 190.97 | 0.50 | 2.48 | 3.07 | 89 | 0.00 | 2021 | 城市近郊村 |

德宏傣族景颇族自治州陇川县农村生活污水治理专项规划

| | | | | | | | | | | | | | | | | | | | | | | |
|-----|--------|---------|-----------|-----|-----|----|------|----|-------|--------------|------------|-----------|--------|-------|--------|------|------|------|-----|------|------|-------|
| 336 | 户撒阿昌族乡 | 项姐村民委员会 | 户南村民小组 | 36 | 179 | 15 | 雨污分流 | 集中 | 一级B标准 | 常规模式 | 预处理+厌氧池+湿地 | 第三方运行管护模式 | 58.64 | 13.80 | 72.44 | 0.81 | 0.90 | 0.94 | 32 | 0.00 | 2023 | 重点流域村 |
| 337 | 户撒阿昌族乡 | 项姐村民委员会 | 芒统村民小组 | 38 | 184 | 15 | 雨污分流 | 集中 | 一级B标准 | 常规模式 | 预处理+厌氧池+湿地 | 第三方运行管护模式 | 61.90 | 13.80 | 75.70 | 0.81 | 0.95 | 0.99 | 34 | 0.00 | 2023 | 重点流域村 |
| 338 | 户撒阿昌族乡 | 项姐村民委员会 | 宋项村民小组 | 75 | 299 | 25 | 雨污分流 | 集中 | 一级B标准 | 常规模式 | 预处理+厌氧池+湿地 | 第三方运行管护模式 | 122.18 | 23.00 | 145.18 | 1.10 | 1.88 | 1.95 | 68 | 0.00 | 2035 | 重点流域村 |
| 339 | 户撒阿昌族乡 | 项姐村民委员会 | 田心村民小组 | 29 | 148 | 10 | 雨污合流 | 集中 | 三级标准 | 简单模式 | 厌氧+湿地 | 属地自行维护 | 28.22 | 9.20 | 37.42 | 0.66 | 0.73 | 0.00 | 0 | 0.75 | 2035 | 间排集中村 |
| 340 | 户撒阿昌族乡 | 项姐村民委员会 | 万明大寨村民小组 | 80 | 356 | 30 | 雨污分流 | 集中 | 一级B标准 | 常规模式 | 预处理+厌氧池+湿地 | 第三方运行管护模式 | 154.32 | 27.60 | 181.92 | 1.25 | 2.00 | 2.48 | 72 | 0.00 | 2035 | 重点流域村 |
| 341 | 户撒阿昌族乡 | 项姐村民委员会 | 万明小寨村民小组 | 17 | 82 | 5 | 雨污合流 | 分散 | 三级标准 | 简单模式 | 厌氧+资源化利用 | 属地自行维护 | 6.38 | 4.60 | 10.98 | 0.51 | 0.26 | 0.00 | 0 | 0.11 | 2035 | 重点流域村 |
| 342 | 户撒阿昌族乡 | 项姐村民委员会 | 下坝社村民小组 | 28 | 123 | 10 | 雨污分流 | 纳管 | 一级A标准 | 接入市政管网+污水处理厂 | 城镇污水厂 | 建设运营一体化 | 45.61 | 0.00 | 45.61 | 0.50 | 0.70 | 0.73 | 25 | 0.00 | 2022 | 城市近郊村 |
| 343 | 户撒阿昌族乡 | 项姐村民委员会 | 项姐村民小组 | 70 | 352 | 25 | 雨污分流 | 纳管 | 一级A标准 | 接入市政管网+污水处理厂 | 城镇污水厂 | 建设运营一体化 | 114.03 | 0.00 | 114.03 | 0.50 | 1.75 | 1.82 | 63 | 0.00 | 2020 | 城市近郊村 |
| 344 | 户撒阿昌族乡 | 项姐村民委员会 | 张坡头村民小组 | 87 | 382 | 20 | 雨污分流 | 纳管 | 一级A标准 | 接入市政管网+污水处理厂 | 城镇污水厂 | 建设运营一体化 | 141.72 | 0.00 | 141.72 | 0.50 | 2.18 | 2.26 | 78 | 0.00 | 2020 | 城市近郊村 |
| 345 | 户撒阿昌族乡 | 曼捧村民委员会 | 曼捧上寨村民小组 | 81 | 347 | 25 | 雨污合流 | 集中 | 三级标准 | 简单模式 | 厌氧+湿地 | 属地自行维护 | 89.59 | 23.00 | 112.59 | 1.10 | 3.24 | 0.00 | 0 | 1.78 | 2035 | 间排集中村 |
| 346 | 户撒阿昌族乡 | 曼捧村民委员会 | 曼捧下寨村民小组 | 80 | 342 | 25 | 雨污合流 | 集中 | 三级标准 | 简单模式 | 厌氧+湿地 | 属地自行维护 | 88.48 | 23.00 | 111.48 | 1.10 | 3.20 | 0.00 | 0 | 1.76 | 2035 | 间排集中村 |
| 347 | 户撒阿昌族乡 | 曼捧村民委员会 | 地方头上寨村民小组 | 21 | 90 | 10 | 雨污合流 | 集中 | 三级标准 | 常规模式 | 预处理+厌氧池+湿地 | 第三方运行管护模式 | 23.23 | 9.20 | 32.43 | 0.66 | 0.84 | 0.00 | 0 | 0.46 | 2025 | 间排集中村 |
| 348 | 户撒阿昌族乡 | 曼捧村民委员会 | 地方头下寨村民小组 | 37 | 162 | 15 | 雨污合流 | 集中 | 三级标准 | 简单模式 | 厌氧+湿地 | 属地自行维护 | 40.92 | 13.80 | 54.72 | 0.81 | 1.48 | 0.00 | 0 | 0.81 | 2025 | 间排集中村 |
| 349 | 户撒阿昌族乡 | 曼捧村民委员会 | 地方头中寨村民小组 | 78 | 378 | 25 | 雨污合流 | 集中 | 三级标准 | 简单模式 | 厌氧+湿地 | 属地自行维护 | 109.43 | 23.00 | 132.43 | 1.10 | 3.12 | 0.00 | 0 | 2.42 | 2025 | 间排集中村 |
| 350 | 户撒阿昌族乡 | 曼捧村民委员会 | 曼困村民小组 | 65 | 287 | 20 | 雨污分流 | 集中 | 一级B标准 | 常规模式 | 预处理+厌氧池+湿地 | 第三方运行管护模式 | 104.26 | 18.40 | 122.66 | 0.95 | 2.60 | 1.43 | 36 | 0.00 | 2025 | 重点流域村 |
| 351 | 户撒阿昌族乡 | 曼捧村民委员会 | 曼怕村民小组 | 22 | 80 | 5 | 雨污合流 | 分散 | 三级标准 | 简单模式 | 厌氧+资源化利用 | 属地自行维护 | 13.20 | 4.60 | 17.80 | 0.51 | 0.66 | 0.00 | 0 | 0.14 | 2035 | 山区分散村 |
| 352 | 户撒阿昌族乡 | 曼捧村民委员会 | 曼回村民小组 | 15 | 64 | 5 | 雨污合流 | 分散 | 三级标准 | 简单模式 | 厌氧+资源化利用 | 属地自行维护 | 9.00 | 4.60 | 13.60 | 0.51 | 0.45 | 0.00 | 0 | 0.10 | 2035 | 山区分散村 |
| 353 | 户撒阿昌族乡 | 朗光村民委员会 | 丁允大寨村民小组 | 118 | 573 | 40 | 雨污分流 | 集中 | 一级B标准 | 常规模式 | A2O+湿地 | 第三方运行管护模式 | 227.62 | 36.80 | 264.42 | 1.55 | 2.95 | 3.66 | 106 | 0.00 | 2035 | 重点流域村 |
| 354 | 户撒阿昌族乡 | 朗光村民委员会 | 丁允新寨村民小组 | 65 | 279 | 25 | 雨污分流 | 集中 | 一级B标准 | 常规模式 | A2O+湿地 | 第三方运行管护模式 | 105.89 | 23.00 | 128.89 | 1.10 | 1.63 | 1.69 | 59 | 0.00 | 2035 | 重点流域村 |
| 355 | 户撒阿昌族乡 | 朗光村民委员会 | 赖结村民小组 | 55 | 260 | 20 | 雨污分流 | 集中 | 一级B标准 | 常规模式 | A2O+湿地 | 第三方运行管护模式 | 89.60 | 18.40 | 108.00 | 0.95 | 1.38 | 1.43 | 50 | 0.00 | 2035 | 重点流域村 |
| 356 | 户撒阿昌族乡 | 朗光村民委员会 | 弄混村民小组 | 36 | 186 | 20 | 雨污分流 | 集中 | 一级B标准 | 常规模式 | 预处理+厌氧池+湿地 | 第三方运行管护模式 | 58.64 | 18.40 | 77.04 | 0.95 | 0.90 | 0.94 | 32 | 0.00 | 2020 | 重点打造村 |

德宏傣族景颇族自治州陇川县农村生活污水治理专项规划

| | | | | | | | | | | | | | | | | | | | | | | |
|-----|--------|---------|----------|----|-----|----|------|----|-------|------|------------|-----------|--------|-------|--------|------|------|------|----|------|------|-------|
| 357 | 户撒阿昌族乡 | 朗光村民委员会 | 广很村民小组 | 68 | 310 | 25 | 雨污分流 | 集中 | 一级B标准 | 常规模式 | 预处理+厌氧池+湿地 | 第三方运行管护模式 | 110.77 | 23.00 | 133.77 | 1.10 | 1.70 | 1.77 | 61 | 0.00 | 2035 | 重点流域村 |
| 358 | 户撒阿昌族乡 | 朗光村民委员会 | 广很新寨村民小组 | 55 | 268 | 20 | 雨污分流 | 集中 | 一级B标准 | 常规模式 | 预处理+厌氧池+湿地 | 第三方运行管护模式 | 89.60 | 18.40 | 108.00 | 0.95 | 1.38 | 1.43 | 50 | 0.00 | 2035 | 重点流域村 |
| 359 | 户撒阿昌族乡 | 朗光村民委员会 | 户别村民小组 | 41 | 197 | 20 | 雨污合流 | 集中 | 三级标准 | 简单模式 | 厌氧+湿地 | 属地自行维护 | 39.89 | 18.40 | 58.29 | 0.95 | 1.03 | 0.00 | 0 | 1.07 | 2035 | 间排集中村 |
| 360 | 户撒阿昌族乡 | 朗光村民委员会 | 姐换村民小组 | 17 | 75 | 10 | 雨污合流 | 分散 | 三级标准 | 简单模式 | 厌氧+资源化利用 | 属地自行维护 | 6.38 | 9.20 | 15.58 | 0.66 | 0.26 | 0.00 | 0 | 0.11 | 2020 | 重点打造村 |
| 361 | 户撒阿昌族乡 | 朗光村民委员会 | 姐来村民小组 | 28 | 133 | 15 | 雨污合流 | 集中 | 三级标准 | 简单模式 | 厌氧+湿地 | 属地自行维护 | 27.24 | 13.80 | 41.04 | 0.81 | 0.70 | 0.00 | 0 | 0.73 | 2035 | 间排集中村 |
| 362 | 户撒阿昌族乡 | 朗光村民委员会 | 肯南村民小组 | 29 | 136 | 15 | 雨污合流 | 集中 | 三级标准 | 简单模式 | 厌氧+湿地 | 属地自行维护 | 28.22 | 13.80 | 42.02 | 0.81 | 0.73 | 0.00 | 0 | 0.75 | 2035 | 间排集中村 |
| 363 | 户撒阿昌族乡 | 朗光村民委员会 | 腊姐大寨村民小组 | 64 | 308 | 25 | 雨污分流 | 集中 | 一级B标准 | 常规模式 | 预处理+厌氧池+湿地 | 第三方运行管护模式 | 104.26 | 23.00 | 127.26 | 1.10 | 1.60 | 1.66 | 58 | 0.00 | 2022 | 重点流域村 |
| 364 | 户撒阿昌族乡 | 朗光村民委员会 | 腊姐小寨村民小组 | 73 | 344 | 25 | 雨污分流 | 集中 | 一级B标准 | 常规模式 | 预处理+厌氧池+湿地 | 第三方运行管护模式 | 140.82 | 23.00 | 163.82 | 1.10 | 1.83 | 2.26 | 66 | 0.00 | 2022 | 重点流域村 |
| 365 | 户撒阿昌族乡 | 朗光村民委员会 | 芒告村民小组 | 55 | 273 | 25 | 雨污合流 | 集中 | 三级标准 | 简单模式 | 厌氧+湿地 | 属地自行维护 | 53.52 | 23.00 | 76.52 | 1.10 | 1.38 | 0.00 | 0 | 1.43 | 2035 | 间排集中村 |
| 366 | 户撒阿昌族乡 | 朗光村民委员会 | 木城村民小组 | 13 | 59 | 10 | 雨污合流 | 分散 | 三级标准 | 简单模式 | 厌氧+资源化利用 | 属地自行维护 | 4.88 | 9.20 | 14.08 | 0.66 | 0.20 | 0.00 | 0 | 0.08 | 2035 | 山区分散村 |
| 367 | 户撒阿昌族乡 | 朗光村民委员会 | 田头村民小组 | 57 | 237 | 20 | 雨污合流 | 集中 | 三级标准 | 简单模式 | 厌氧+湿地 | 属地自行维护 | 55.46 | 18.40 | 73.86 | 0.95 | 1.43 | 0.00 | 0 | 1.48 | 2035 | 间排集中村 |
| 368 | 户撒阿昌族乡 | 潘乐村民委员会 | 大曼别村民小组 | 54 | 247 | 20 | 雨污合流 | 集中 | 三级标准 | 简单模式 | 厌氧+湿地 | 属地自行维护 | 52.54 | 18.40 | 70.94 | 0.95 | 1.35 | 0.00 | 0 | 1.40 | 2035 | 间排集中村 |
| 369 | 户撒阿昌族乡 | 潘乐村民委员会 | 贺勤村民小组 | 38 | 158 | 10 | 雨污合流 | 集中 | 三级标准 | 简单模式 | 厌氧+湿地 | 属地自行维护 | 36.97 | 9.20 | 46.17 | 0.66 | 0.95 | 0.00 | 0 | 0.99 | 2035 | 间排集中村 |
| 370 | 户撒阿昌族乡 | 潘乐村民委员会 | 江蚌村民小组 | 57 | 277 | 20 | 雨污合流 | 集中 | 三级标准 | 简单模式 | 厌氧+湿地 | 属地自行维护 | 55.46 | 18.40 | 73.86 | 0.95 | 1.43 | 0.00 | 0 | 1.48 | 2035 | 间排集中村 |
| 371 | 户撒阿昌族乡 | 潘乐村民委员会 | 姐别村民小组 | 47 | 238 | 15 | 雨污合流 | 集中 | 三级标准 | 简单模式 | 厌氧+湿地 | 属地自行维护 | 45.73 | 13.80 | 59.53 | 0.81 | 1.18 | 0.00 | 0 | 1.22 | 2022 | 间排集中村 |
| 372 | 户撒阿昌族乡 | 潘乐村民委员会 | 曼板村民小组 | 28 | 121 | 10 | 雨污合流 | 集中 | 三级标准 | 简单模式 | 厌氧+湿地 | 属地自行维护 | 27.24 | 9.20 | 36.44 | 0.66 | 0.70 | 0.00 | 0 | 0.73 | 2035 | 间排集中村 |
| 373 | 户撒阿昌族乡 | 潘乐村民委员会 | 曼旦村民小组 | 37 | 173 | 15 | 雨污合流 | 集中 | 三级标准 | 简单模式 | 厌氧+湿地 | 属地自行维护 | 36.00 | 13.80 | 49.80 | 0.81 | 0.93 | 0.00 | 0 | 0.96 | 2035 | 间排集中村 |
| 374 | 户撒阿昌族乡 | 潘乐村民委员会 | 曼俄村民小组 | 50 | 237 | 15 | 雨污合流 | 集中 | 三级标准 | 简单模式 | 厌氧+湿地 | 属地自行维护 | 48.65 | 13.80 | 62.45 | 0.81 | 1.25 | 0.00 | 0 | 1.30 | 2035 | 间排集中村 |
| 375 | 户撒阿昌族乡 | 潘乐村民委员会 | 曼孔村民小组 | 23 | 108 | 10 | 雨污合流 | 集中 | 三级标准 | 简单模式 | 厌氧+湿地 | 属地自行维护 | 22.38 | 9.20 | 31.58 | 0.66 | 0.58 | 0.00 | 0 | 0.60 | 2035 | 间排集中村 |
| 376 | 户撒阿昌族乡 | 潘乐村民委员会 | 曼朽村民小组 | 24 | 118 | 10 | 雨污合流 | 集中 | 三级标准 | 简单模式 | 厌氧+湿地 | 属地自行维护 | 23.35 | 9.20 | 32.55 | 0.66 | 0.60 | 0.00 | 0 | 0.62 | 2035 | 间排集中村 |
| 377 | 户撒阿昌族乡 | 潘乐村民委员会 | 小曼别村民小组 | 17 | 81 | 5 | 雨污合流 | 分散 | 三级标准 | 简单模式 | 厌氧+资源化利用 | 属地自行维护 | 6.38 | 4.60 | 10.98 | 0.51 | 0.26 | 0.00 | 0 | 0.11 | 2035 | 山区分散村 |

德宏傣族景颇族自治州陇川县农村生活污水治理专项规划

| | | | | | | | | | | | | | | | | | | | | | | |
|-----|--------|---------|----------|-----|-----|----|------|----|------|------|----------|--------|--------|-------|--------|------|------|------|---|------|------|-------|
| 378 | 户撒阿昌族乡 | 隆光村民委员会 | 汉族新寨村民小组 | 65 | 328 | 25 | 雨污合流 | 集中 | 三级标准 | 简单模式 | 厌氧+湿地 | 属地自行维护 | 63.25 | 23.00 | 86.25 | 1.10 | 1.63 | 0.00 | 0 | 1.69 | 2035 | 间排集中村 |
| 379 | 户撒阿昌族乡 | 隆光村民委员会 | 河派村民小组 | 23 | 124 | 10 | 雨污合流 | 集中 | 三级标准 | 简单模式 | 厌氧+湿地 | 属地自行维护 | 22.38 | 9.20 | 31.58 | 0.66 | 0.58 | 0.00 | 0 | 0.60 | 2035 | 间排集中村 |
| 380 | 户撒阿昌族乡 | 隆光村民委员会 | 贺洪村民小组 | 26 | 118 | 10 | 雨污合流 | 集中 | 三级标准 | 简单模式 | 厌氧+湿地 | 属地自行维护 | 25.30 | 9.20 | 34.50 | 0.66 | 0.65 | 0.00 | 0 | 0.68 | 2035 | 间排集中村 |
| 381 | 户撒阿昌族乡 | 隆光村民委员会 | 老摆村民小组 | 7 | 28 | 5 | 雨污合流 | 分散 | 三级标准 | 简单模式 | 厌氧+资源化利用 | 属地自行维护 | 2.63 | 4.60 | 7.23 | 0.51 | 0.11 | 0.00 | 0 | 0.05 | 2035 | 山区分散村 |
| 382 | 户撒阿昌族乡 | 隆光村民委员会 | 老段村民小组 | 30 | 169 | 10 | 雨污合流 | 集中 | 三级标准 | 简单模式 | 厌氧+湿地 | 属地自行维护 | 29.19 | 9.20 | 38.39 | 0.66 | 0.75 | 0.00 | 0 | 0.78 | 2035 | 间排集中村 |
| 383 | 户撒阿昌族乡 | 隆光村民委员会 | 老方村民小组 | 42 | 207 | 15 | 雨污合流 | 集中 | 三级标准 | 简单模式 | 厌氧+湿地 | 属地自行维护 | 40.87 | 13.80 | 54.67 | 0.81 | 1.05 | 0.00 | 0 | 1.09 | 2035 | 间排集中村 |
| 384 | 户撒阿昌族乡 | 隆光村民委员会 | 老街子村民小组 | 16 | 56 | 5 | 雨污合流 | 分散 | 三级标准 | 简单模式 | 厌氧+资源化利用 | 属地自行维护 | 6.00 | 4.60 | 10.60 | 0.51 | 0.24 | 0.00 | 0 | 0.10 | 2035 | 山区分散村 |
| 385 | 户撒阿昌族乡 | 隆光村民委员会 | 老马寨村民小组 | 45 | 199 | 15 | 雨污合流 | 集中 | 三级标准 | 简单模式 | 厌氧+湿地 | 属地自行维护 | 43.79 | 13.80 | 57.59 | 0.81 | 1.13 | 0.00 | 0 | 1.17 | 2035 | 间排集中村 |
| 386 | 户撒阿昌族乡 | 隆光村民委员会 | 芒棍村民小组 | 27 | 142 | 10 | 雨污合流 | 集中 | 三级标准 | 简单模式 | 厌氧+湿地 | 属地自行维护 | 26.27 | 9.20 | 35.47 | 0.66 | 0.68 | 0.00 | 0 | 0.70 | 2035 | 间排集中村 |
| 387 | 户撒阿昌族乡 | 隆光村民委员会 | 芒令村民小组 | 40 | 191 | 15 | 雨污合流 | 集中 | 三级标准 | 简单模式 | 厌氧+湿地 | 属地自行维护 | 38.92 | 13.80 | 52.72 | 0.81 | 1.00 | 0.00 | 0 | 1.04 | 2035 | 间排集中村 |
| 388 | 户撒阿昌族乡 | 隆光村民委员会 | 芒门上寨村民小组 | 24 | 118 | 10 | 雨污合流 | 集中 | 三级标准 | 简单模式 | 厌氧+湿地 | 属地自行维护 | 23.35 | 9.20 | 32.55 | 0.66 | 0.60 | 0.00 | 0 | 0.62 | 2035 | 间排集中村 |
| 389 | 户撒阿昌族乡 | 隆光村民委员会 | 芒门下寨村民小组 | 17 | 82 | 5 | 雨污合流 | 分散 | 三级标准 | 简单模式 | 厌氧+资源化利用 | 属地自行维护 | 6.38 | 4.60 | 10.98 | 0.51 | 0.26 | 0.00 | 0 | 0.11 | 2035 | 山区分散村 |
| 390 | 户撒阿昌族乡 | 隆光村民委员会 | 芒弄村民小组 | 65 | 310 | 20 | 雨污合流 | 集中 | 三级标准 | 简单模式 | 厌氧+湿地 | 属地自行维护 | 63.25 | 18.40 | 81.65 | 0.95 | 1.63 | 0.00 | 0 | 1.69 | 2035 | 间排集中村 |
| 391 | 户撒阿昌族乡 | 隆光村民委员会 | 茄代村民小组 | 7 | 40 | 5 | 雨污合流 | 分散 | 三级标准 | 简单模式 | 厌氧+资源化利用 | 属地自行维护 | 2.63 | 4.60 | 7.23 | 0.51 | 0.11 | 0.00 | 0 | 0.05 | 2035 | 山区分散村 |
| 392 | 户撒阿昌族乡 | 隆光村民委员会 | 线懂村民小组 | 49 | 250 | 20 | 雨污合流 | 集中 | 三级标准 | 简单模式 | 厌氧+湿地 | 属地自行维护 | 47.68 | 18.40 | 66.08 | 0.95 | 1.23 | 0.00 | 0 | 1.27 | 2035 | 间排集中村 |
| 393 | 户撒阿昌族乡 | 户早村民委员会 | 户早村民小组 | 44 | 221 | 15 | 雨污合流 | 集中 | 三级标准 | 简单模式 | 厌氧+湿地 | 属地自行维护 | 42.81 | 13.80 | 56.61 | 0.81 | 1.10 | 0.00 | 0 | 1.14 | 2035 | 间排集中村 |
| 394 | 户撒阿昌族乡 | 户早村民委员会 | 来细村民小组 | 42 | 190 | 15 | 雨污合流 | 集中 | 三级标准 | 简单模式 | 厌氧+湿地 | 属地自行维护 | 40.87 | 13.80 | 54.67 | 0.81 | 1.05 | 0.00 | 0 | 1.09 | 2035 | 间排集中村 |
| 395 | 户撒阿昌族乡 | 户早村民委员会 | 老混东村民小组 | 25 | 121 | 10 | 雨污合流 | 集中 | 三级标准 | 简单模式 | 厌氧+湿地 | 属地自行维护 | 24.33 | 9.20 | 33.53 | 0.66 | 0.63 | 0.00 | 0 | 0.65 | 2035 | 间排集中村 |
| 396 | 户撒阿昌族乡 | 户早村民委员会 | 上户昔村民小组 | 21 | 99 | 5 | 雨污合流 | 集中 | 三级标准 | 简单模式 | 厌氧+湿地 | 属地自行维护 | 20.43 | 4.60 | 25.03 | 0.51 | 0.53 | 0.00 | 0 | 0.55 | 2035 | 间排集中村 |
| 397 | 户撒阿昌族乡 | 户早村民委员会 | 下户昔村民小组 | 29 | 102 | 5 | 雨污合流 | 集中 | 三级标准 | 简单模式 | 厌氧+湿地 | 属地自行维护 | 28.22 | 4.60 | 32.82 | 0.51 | 0.73 | 0.00 | 0 | 0.75 | 2035 | 间排集中村 |
| 398 | 户撒阿昌族乡 | 户早村民委员会 | 上芒海村民小组 | 101 | 460 | 30 | 雨污合流 | 集中 | 三级标准 | 简单模式 | 厌氧+湿地 | 属地自行维护 | 134.94 | 27.60 | 162.54 | 1.25 | 2.53 | 0.00 | 0 | 3.74 | 2035 | 间排集中村 |

德宏傣族景颇族自治州陇川县农村生活污水治理专项规划

| | | | | | | | | | | | | | | | | | | | | | | |
|-----|--------|---------|----------|-----|-----|----|------|----|-------|------|------------|-----------|--------|-------|--------|------|------|------|-----|------|------|-------|
| 399 | 户撒阿昌族乡 | 户早村民委员会 | 芒派村民小组 | 24 | 107 | 5 | 雨污合流 | 集中 | 三级标准 | 简单模式 | 厌氧+湿地 | 属地自行维护 | 23.35 | 4.60 | 27.95 | 0.51 | 0.60 | 0.00 | 0 | 0.62 | 2035 | 间排集中村 |
| 400 | 户撒阿昌族乡 | 明社村民委员会 | 公降村民小组 | 21 | 90 | 5 | 雨污合流 | 集中 | 三级标准 | 简单模式 | 厌氧+湿地 | 属地自行维护 | 20.43 | 4.60 | 25.03 | 0.51 | 0.53 | 0.00 | 0 | 0.55 | 2035 | 间排集中村 |
| 401 | 户撒阿昌族乡 | 明社村民委员会 | 户那村民小组 | 49 | 235 | 20 | 雨污合流 | 集中 | 三级标准 | 简单模式 | 厌氧+湿地 | 属地自行维护 | 47.68 | 18.40 | 66.08 | 0.95 | 1.23 | 0.00 | 0 | 1.27 | 2035 | 间排集中村 |
| 402 | 户撒阿昌族乡 | 明社村民委员会 | 加孔大寨村民小组 | 43 | 227 | 15 | 雨污合流 | 集中 | 三级标准 | 简单模式 | 厌氧+湿地 | 属地自行维护 | 41.84 | 13.80 | 55.64 | 0.81 | 1.08 | 0.00 | 0 | 1.12 | 2035 | 间排集中村 |
| 403 | 户撒阿昌族乡 | 明社村民委员会 | 加孔中寨村民小组 | 26 | 106 | 10 | 雨污合流 | 集中 | 三级标准 | 简单模式 | 厌氧+湿地 | 属地自行维护 | 25.30 | 9.20 | 34.50 | 0.66 | 0.65 | 0.00 | 0 | 0.68 | 2035 | 间排集中村 |
| 404 | 户撒阿昌族乡 | 明社村民委员会 | 加孔下寨村民小组 | 34 | 147 | 10 | 雨污合流 | 集中 | 三级标准 | 简单模式 | 厌氧+湿地 | 属地自行维护 | 33.08 | 9.20 | 42.28 | 0.66 | 0.85 | 0.00 | 0 | 0.88 | 2035 | 间排集中村 |
| 405 | 户撒阿昌族乡 | 明社村民委员会 | 老混上寨村民小组 | 27 | 122 | 10 | 雨污合流 | 集中 | 三级标准 | 简单模式 | 厌氧+稳定塘 | 属地自行维护 | 26.27 | 9.20 | 35.47 | 0.66 | 0.68 | 0.00 | 0 | 0.70 | 2023 | 间排集中村 |
| 406 | 户撒阿昌族乡 | 明社村民委员会 | 老混下寨村民小组 | 48 | 258 | 15 | 雨污合流 | 集中 | 三级标准 | 简单模式 | 厌氧+稳定塘 | 属地自行维护 | 46.70 | 13.80 | 60.50 | 0.81 | 1.20 | 0.00 | 0 | 1.25 | 2023 | 间排集中村 |
| 407 | 户撒阿昌族乡 | 明社村民委员会 | 李芒呆村民小组 | 121 | 578 | 35 | 雨污分流 | 集中 | 一级B标准 | 常规模式 | 预处理+厌氧池+湿地 | 第三方运行管护模式 | 233.41 | 32.20 | 265.61 | 1.40 | 3.03 | 3.75 | 109 | 0.00 | 2024 | 重点流域村 |
| 408 | 户撒阿昌族乡 | 明社村民委员会 | 连勐村民小组 | 39 | 169 | 10 | 雨污合流 | 集中 | 三级标准 | 简单模式 | 厌氧+稳定塘 | 属地自行维护 | 37.95 | 9.20 | 47.15 | 0.66 | 0.98 | 0.00 | 0 | 1.01 | 2035 | 间排集中村 |
| 409 | 户撒阿昌族乡 | 明社村民委员会 | 芒刚村民小组 | 80 | 349 | 25 | 雨污合流 | 集中 | 三级标准 | 简单模式 | 厌氧+稳定塘 | 属地自行维护 | 77.84 | 23.00 | 100.84 | 1.10 | 2.00 | 0.00 | 0 | 2.08 | 2035 | 间排集中村 |
| 410 | 户撒阿昌族乡 | 明社村民委员会 | 芒面村民小组 | 22 | 109 | 10 | 雨污合流 | 集中 | 三级标准 | 简单模式 | 厌氧+稳定塘 | 属地自行维护 | 21.41 | 9.20 | 30.61 | 0.66 | 0.55 | 0.00 | 0 | 0.57 | 2035 | 间排集中村 |
| 411 | 户撒阿昌族乡 | 明社村民委员会 | 铅勒村民小组 | 72 | 333 | 20 | 雨污合流 | 集中 | 三级标准 | 简单模式 | 厌氧+湿地 | 属地自行维护 | 70.06 | 18.40 | 88.46 | 0.95 | 1.80 | 0.00 | 0 | 1.87 | 2035 | 间排集中村 |
| 412 | 户撒阿昌族乡 | 芒炳村民委员会 | 板董村民小组 | 49 | 225 | 15 | 雨污合流 | 集中 | 三级标准 | 简单模式 | 厌氧+湿地 | 属地自行维护 | 47.68 | 13.80 | 61.48 | 0.81 | 1.23 | 0.00 | 0 | 1.27 | 2035 | 间排集中村 |
| 413 | 户撒阿昌族乡 | 芒炳村民委员会 | 戈滇村民小组 | 14 | 59 | 5 | 雨污合流 | 分散 | 三级标准 | 简单模式 | 厌氧+资源化利用 | 属地自行维护 | 5.25 | 4.60 | 9.85 | 0.51 | 0.21 | 0.00 | 0 | 0.09 | 2035 | 山区分散村 |
| 414 | 户撒阿昌族乡 | 芒炳村民委员会 | 海喃村民小组 | 49 | 218 | 15 | 雨污合流 | 集中 | 三级标准 | 简单模式 | 厌氧+湿地 | 属地自行维护 | 47.68 | 13.80 | 61.48 | 0.81 | 1.23 | 0.00 | 0 | 1.27 | 2035 | 间排集中村 |
| 415 | 户撒阿昌族乡 | 芒炳村民委员会 | 来富村民小组 | 78 | 377 | 25 | 雨污分流 | 集中 | 一级B标准 | 常规模式 | 预处理+厌氧池+湿地 | 第三方运行管护模式 | 127.06 | 23.00 | 150.06 | 1.10 | 1.95 | 2.03 | 70 | 0.00 | 2024 | 重点流域村 |
| 416 | 户撒阿昌族乡 | 芒炳村民委员会 | 老翁村民小组 | 53 | 288 | 15 | 雨污合流 | 集中 | 三级标准 | 简单模式 | 厌氧+湿地 | 属地自行维护 | 51.57 | 13.80 | 65.37 | 0.81 | 1.33 | 0.00 | 0 | 1.38 | 2035 | 间排集中村 |
| 417 | 户撒阿昌族乡 | 芒炳村民委员会 | 老翁新寨村民小组 | 14 | 59 | 5 | 雨污合流 | 分散 | 三级标准 | 简单模式 | 厌氧+资源化利用 | 属地自行维护 | 5.25 | 4.60 | 9.85 | 0.51 | 0.21 | 0.00 | 0 | 0.09 | 2035 | 山区分散村 |
| 418 | 户撒阿昌族乡 | 芒炳村民委员会 | 芒旦第二村民小组 | 44 | 155 | 10 | 雨污分流 | 集中 | 一级B标准 | 常规模式 | 预处理+厌氧池+湿地 | 第三方运行管护模式 | 71.68 | 9.20 | 80.88 | 0.66 | 1.10 | 1.14 | 40 | 0.00 | 2024 | 重点流域村 |
| 419 | 户撒阿昌族乡 | 芒炳村民委员会 | 芒旦第一村民小组 | 45 | 187 | 15 | 雨污分流 | 集中 | 一级B标准 | 常规模式 | 预处理+厌氧池+湿地 | 第三方运行管护模式 | 73.31 | 13.80 | 87.11 | 0.81 | 1.13 | 1.17 | 41 | 0.00 | 2024 | 重点流域村 |

德宏傣族景颇族自治州陇川县农村生活污水治理专项规划

| | | | | | | | | | | | | | | | | | | | | | | |
|-----|--------|---------|----------|-----|-----|----|------|----|-------|--------------|------------|-----------|--------|------|--------|------|------|------|----|------|------|-------|
| 420 | 户撒阿昌族乡 | 芒炳村民委员会 | 芒东大寨村民小组 | 71 | 352 | 25 | 雨污分流 | 纳管 | 一级A标准 | 接入市政管网+污水处理厂 | 城镇污水厂 | 建设运营一体化 | 115.66 | | 115.66 | 0.50 | 1.78 | 1.85 | 64 | 0.00 | 2035 | 城市近郊村 |
| 421 | 户撒阿昌族乡 | 芒炳村民委员会 | 芒东小寨村民小组 | 19 | 97 | 10 | 雨污分流 | 纳管 | 一级A标准 | 接入市政管网+污水处理厂 | 城镇污水厂 | 建设运营一体化 | 30.95 | | 30.95 | 0.50 | 0.48 | 0.49 | 17 | 0.00 | 2035 | 城市近郊村 |
| 422 | 户撒阿昌族乡 | 芒炳村民委员会 | 芒景村民小组 | 78 | 377 | 25 | 雨污分流 | 纳管 | 一级A标准 | 接入市政管网+污水处理厂 | 城镇污水厂 | 建设运营一体化 | 127.06 | | 127.06 | 0.50 | 1.95 | 2.03 | 70 | 0.00 | 2035 | 城市近郊村 |
| 423 | 户撒阿昌族乡 | 芒炳村民委员会 | 芒来新寨村民小组 | 53 | 171 | 10 | 雨污分流 | 纳管 | 一级A标准 | 接入市政管网+污水处理厂 | 城镇污水厂 | 建设运营一体化 | 86.34 | | 86.34 | 0.50 | 1.33 | 1.38 | 48 | 0.00 | 2035 | 城市近郊村 |
| 424 | 户撒阿昌族乡 | 芒炳村民委员会 | 芒回村民小组 | 13 | 58 | 5 | 雨污合流 | 分散 | 三级标准 | 简单模式 | 厌氧+资源化利用 | 属地自行维护 | 4.88 | 1.26 | 6.14 | 0.41 | 0.20 | 0.00 | 0 | 0.08 | 2035 | 山区分散村 |
| 425 | 户撒阿昌族乡 | 芒炳村民委员会 | 芒来大寨村民小组 | 43 | 230 | 20 | 雨污合流 | 集中 | 三级标准 | 常规模式 | 预处理+厌氧池+湿地 | 第三方运行管护模式 | 41.84 | 5.04 | 46.88 | 0.55 | 1.08 | 0.00 | 0 | 1.12 | 2035 | 间排集中村 |
| 426 | 户撒阿昌族乡 | 芒炳村民委员会 | 芒来小寨村民小组 | 25 | 122 | 10 | 雨污合流 | 集中 | 三级标准 | 常规模式 | 预处理+厌氧池+湿地 | 第三方运行管护模式 | 24.33 | 2.52 | 26.85 | 0.46 | 0.63 | 0.00 | 0 | 0.65 | 2035 | 间排集中村 |
| 427 | 户撒阿昌族乡 | 芒炳村民委员会 | 芒那上寨村民小组 | 25 | 123 | 10 | 雨污合流 | 集中 | 三级标准 | 简单模式 | 厌氧+湿地 | 属地自行维护 | 24.33 | 2.52 | 26.85 | 0.46 | 0.63 | 0.00 | 0 | 0.65 | 2035 | 间排集中村 |
| 428 | 户撒阿昌族乡 | 芒炳村民委员会 | 芒那下寨村民小组 | 20 | 79 | 5 | 雨污合流 | 集中 | 三级标准 | 简单模式 | 厌氧+湿地 | 属地自行维护 | 19.46 | 1.26 | 20.72 | 0.41 | 0.50 | 0.00 | 0 | 0.52 | 2035 | 间排集中村 |
| 429 | 户撒阿昌族乡 | 芒炳村民委员会 | 芒燕村民小组 | 11 | 52 | 5 | 雨污合流 | 分散 | 三级标准 | 简单模式 | 厌氧+资源化利用 | 属地自行维护 | 4.13 | 1.26 | 5.39 | 0.41 | 0.17 | 0.00 | 0 | 0.07 | 2035 | 山区分散村 |
| 430 | 户撒阿昌族乡 | 芒炳村民委员会 | 小户那村民小组 | 14 | 65 | 5 | 雨污合流 | 分散 | 三级标准 | 简单模式 | 厌氧+资源化利用 | 属地自行维护 | 5.25 | 1.26 | 6.51 | 0.41 | 0.21 | 0.00 | 0 | 0.09 | 2035 | 山区分散村 |
| 431 | 户撒阿昌族乡 | 保平村民委员会 | 大坝竹村民小组 | 59 | 263 | 25 | 雨污合流 | 集中 | 三级标准 | 简单模式 | 厌氧+湿地 | 属地自行维护 | 57.41 | 6.30 | 63.71 | 0.60 | 1.48 | 0.00 | 0 | 1.53 | 2035 | 间排集中村 |
| 432 | 户撒阿昌族乡 | 保平村民委员会 | 拉起村民小组 | 109 | 459 | 30 | 雨污合流 | 集中 | 三级标准 | 常规模式 | 预处理+厌氧池+湿地 | 第三方运行管护模式 | 145.62 | 7.56 | 153.18 | 0.65 | 2.73 | 0.00 | 0 | 4.03 | 2035 | 间排集中村 |
| 433 | 户撒阿昌族乡 | 保平村民委员会 | 老汪村民小组 | 53 | 228 | 20 | 雨污合流 | 集中 | 三级标准 | 简单模式 | 厌氧+湿地 | 属地自行维护 | 51.57 | 5.04 | 56.61 | 0.55 | 1.33 | 0.00 | 0 | 1.38 | 2035 | 间排集中村 |
| 434 | 户撒阿昌族乡 | 保平村民委员会 | 帮傲村民小组 | 25 | 111 | 15 | 雨污合流 | 集中 | 三级标准 | 简单模式 | 厌氧+湿地 | 属地自行维护 | 24.33 | 3.78 | 28.11 | 0.50 | 0.63 | 0.00 | 0 | 0.65 | 2035 | 间排集中村 |
| 435 | 户撒阿昌族乡 | 保平村民委员会 | 芒棒村民小组 | 51 | 224 | 20 | 雨污合流 | 集中 | 三级标准 | 简单模式 | 厌氧+湿地 | 属地自行维护 | 49.62 | 5.04 | 54.66 | 0.55 | 1.28 | 0.00 | 0 | 1.33 | 2035 | 间排集中村 |
| 436 | 户撒阿昌族乡 | 保平村民委员会 | 芒海村民小组 | 83 | 375 | 30 | 雨污合流 | 集中 | 三级标准 | 简单模式 | 厌氧+湿地 | 属地自行维护 | 110.89 | 7.56 | 118.45 | 0.65 | 2.08 | 0.00 | 0 | 3.07 | 2035 | 间排集中村 |
| 437 | 户撒阿昌族乡 | 保平村民委员会 | 芒坤村民小组 | 28 | 143 | 15 | 雨污合流 | 集中 | 三级标准 | 简单模式 | 厌氧+湿地 | 属地自行维护 | 27.24 | 3.78 | 31.02 | 0.50 | 0.70 | 0.00 | 0 | 0.73 | 2035 | 间排集中村 |
| 438 | 户撒阿昌族乡 | 保平村民委员会 | 怕懂村民小组 | 66 | 301 | 25 | 雨污合流 | 集中 | 三级标准 | 简单模式 | 厌氧+湿地 | 属地自行维护 | 64.22 | 6.30 | 70.52 | 0.60 | 1.65 | 0.00 | 0 | 1.72 | 2035 | 间排集中村 |
| 439 | 户撒阿昌族乡 | 保平村民委员会 | 小坝竹村民小组 | 17 | 81 | 10 | 雨污合流 | 分散 | 三级标准 | 简单模式 | 厌氧+资源化利用 | 属地自行维护 | 6.38 | 2.52 | 8.90 | 0.46 | 0.26 | 0.00 | 0 | 0.11 | 2035 | 山区分散村 |
| 440 | 户撒阿昌族乡 | 保平村民委员会 | 新洪村民小组 | 33 | 164 | 15 | 雨污合流 | 集中 | 三级标准 | 简单模式 | 厌氧+湿地 | 属地自行维护 | 32.11 | 3.78 | 35.89 | 0.50 | 0.83 | 0.00 | 0 | 0.86 | 2035 | 间排集中村 |

德宏傣族景颇族自治州陇川县农村生活污水治理专项规划

| | | | | | | | | | | | | | | | | | | | | | | |
|-----|--------|---------|----------|----|-----|----|------|----|-------|--------------|------------|-----------|--------|-------|--------|------|------|------|----|------|------|-------|
| 441 | 户撒阿昌族乡 | 腊撒村民委员会 | 阿昌新寨村民小组 | 30 | 133 | 15 | 雨污合流 | 集中 | 三级标准 | 简单模式 | 厌氧+湿地 | 属地自行维护 | 29.19 | 3.78 | 32.97 | 0.50 | 0.75 | 0.00 | 0 | 0.78 | 2035 | 间排集中村 |
| 442 | 户撒阿昌族乡 | 腊撒村民委员会 | 帮寺村民小组 | 36 | 133 | 10 | 雨污合流 | 集中 | 三级标准 | 简单模式 | 厌氧+湿地 | 属地自行维护 | 35.03 | 2.52 | 37.55 | 0.46 | 0.90 | 0.00 | 0 | 0.94 | 2035 | 间排集中村 |
| 443 | 户撒阿昌族乡 | 腊撒村民委员会 | 城子山村民小组 | 73 | 227 | 20 | 雨污合流 | 集中 | 一级B标准 | 常规模式 | 预处理+厌氧池+湿地 | 第三方运行管护模式 | 71.03 | 5.04 | 76.07 | 0.55 | 1.83 | 0.00 | 0 | 1.90 | 2035 | 重点流域村 |
| 444 | 户撒阿昌族乡 | 腊撒村民委员会 | 大海岛村民小组 | 30 | 141 | 10 | 雨污合流 | 集中 | 三级标准 | 简单模式 | 厌氧+湿地 | 属地自行维护 | 29.19 | 2.52 | 31.71 | 0.46 | 0.75 | 0.00 | 0 | 0.78 | 2035 | 间排集中村 |
| 445 | 户撒阿昌族乡 | 腊撒村民委员会 | 户姐村民小组 | 57 | 227 | 15 | 雨污合流 | 集中 | 三级标准 | 简单模式 | 厌氧+湿地 | 属地自行维护 | 55.46 | 3.78 | 59.24 | 0.50 | 1.43 | 0.00 | 0 | 1.48 | 2035 | 间排集中村 |
| 446 | 户撒阿昌族乡 | 腊撒村民委员会 | 腊姐第二村民小组 | 33 | 147 | 10 | 雨污分流 | 集中 | 一级B标准 | 常规模式 | 预处理+厌氧池+湿地 | 第三方运行管护模式 | 53.76 | 2.52 | 56.28 | 0.46 | 0.83 | 0.86 | 30 | 0.00 | 2021 | 重点流域村 |
| 447 | 户撒阿昌族乡 | 腊撒村民委员会 | 腊姐第一村民小组 | 35 | 167 | 15 | 雨污分流 | 集中 | 一级B标准 | 常规模式 | 预处理+厌氧池+湿地 | 第三方运行管护模式 | 57.02 | 3.78 | 60.80 | 0.50 | 0.88 | 0.91 | 32 | 0.00 | 2021 | 重点流域村 |
| 448 | 户撒阿昌族乡 | 腊撒村民委员会 | 芒棍第二村民小组 | 45 | 199 | 15 | 雨污合流 | 集中 | 三级标准 | 简单模式 | 厌氧+湿地 | 属地自行维护 | 43.79 | 3.78 | 47.57 | 0.50 | 1.13 | 0.00 | 0 | 1.17 | 2035 | 间排集中村 |
| 449 | 户撒阿昌族乡 | 腊撒村民委员会 | 芒棍第一村民小组 | 18 | 80 | 5 | 雨污合流 | 集中 | 三级标准 | 简单模式 | 厌氧+湿地 | 属地自行维护 | 17.51 | 1.26 | 18.77 | 0.41 | 0.45 | 0.00 | 0 | 0.47 | 2035 | 间排集中村 |
| 450 | 户撒阿昌族乡 | 坪山村民委员会 | 看马新寨村民小组 | 69 | 283 | 30 | 雨污合流 | 集中 | 三级标准 | 简单模式 | 厌氧+湿地 | 属地自行维护 | 92.18 | 7.56 | 99.74 | 0.65 | 1.73 | 0.00 | 0 | 2.55 | 2035 | 间排集中村 |
| 451 | 户撒阿昌族乡 | 坪山村民委员会 | 坪山村民小组 | 68 | 309 | 25 | 雨污合流 | 集中 | 三级标准 | 简单模式 | 厌氧+湿地 | 属地自行维护 | 66.16 | 6.30 | 72.46 | 0.60 | 1.70 | 0.00 | 0 | 1.77 | 2035 | 间排集中村 |
| 452 | 户撒阿昌族乡 | 坪山村民委员会 | 坪山中寨村民小组 | 56 | 253 | 20 | 雨污合流 | 集中 | 三级标准 | 简单模式 | 厌氧+湿地 | 属地自行维护 | 54.49 | 5.04 | 59.53 | 0.55 | 1.40 | 0.00 | 0 | 1.46 | 2035 | 间排集中村 |
| 453 | 户撒阿昌族乡 | 坪山村民委员会 | 小海岛村民小组 | 44 | 197 | 15 | 雨污合流 | 集中 | 三级标准 | 简单模式 | 厌氧+湿地 | 属地自行维护 | 42.81 | 3.78 | 46.59 | 0.50 | 1.10 | 0.00 | 0 | 1.14 | 2035 | 间排集中村 |
| 454 | 护国乡 | 护国村民委员会 | 护国上寨 | 94 | 398 | 25 | 雨污合流 | 集中 | 三级标准 | 简单模式 | 厌氧+湿地 | 属地自行维护 | 125.58 | 6.30 | 131.88 | 0.60 | 2.35 | 0.00 | 0 | 3.48 | 2020 | 重点打造村 |
| 455 | 护国乡 | 护国村民委员会 | 护国下寨 | 77 | 308 | 20 | 雨污分流 | 纳管 | 一级A标准 | 接入市政管网+污水处理厂 | 城镇污水厂 | 建设运营一体化 | 125.43 | | 125.43 | 0.50 | 1.93 | 2.00 | 69 | 0.00 | 2020 | 城市近郊村 |
| 456 | 护国乡 | 护国村民委员会 | 景蕨叶坝 | 43 | 172 | 15 | 雨污合流 | 集中 | 三级标准 | 简单模式 | 厌氧+湿地 | 属地自行维护 | 41.84 | 10.35 | 52.19 | 0.70 | 1.08 | 0.00 | 0 | 1.12 | 2021 | 间排集中村 |
| 457 | 护国乡 | 护国村民委员会 | 汉蕨叶坝 | 22 | 89 | 5 | 雨污合流 | 分散 | 三级标准 | 简单模式 | 厌氧+资源化利用 | 属地自行维护 | 8.25 | 3.45 | 11.70 | 0.47 | 0.33 | 0.00 | 0 | 0.14 | 2035 | 山区分散村 |
| 458 | 护国乡 | 护国村民委员会 | 二官上、下寨 | 68 | 280 | 20 | 雨污合流 | 分散 | 三级标准 | 简单模式 | 厌氧+资源化利用 | 属地自行维护 | 25.50 | 13.80 | 39.30 | 0.82 | 1.02 | 0.00 | 0 | 0.44 | 2035 | 山区分散村 |
| 459 | 护国乡 | 边河村民委员会 | 黄连河 | 41 | 181 | 15 | 雨污合流 | 分散 | 三级标准 | 简单模式 | 厌氧+资源化利用 | 属地自行维护 | 15.38 | 10.35 | 25.73 | 0.70 | 0.62 | 0.00 | 0 | 0.27 | 2035 | 山区分散村 |
| 460 | 护国乡 | 边河村民委员会 | 边河下寨 | 53 | 232 | 20 | 雨污合流 | 分散 | 三级标准 | 简单模式 | 厌氧+资源化利用 | 属地自行维护 | 19.88 | 13.80 | 33.68 | 0.82 | 0.80 | 0.00 | 0 | 0.35 | 2035 | 山区分散村 |
| 461 | 护国乡 | 边河村民委员会 | 边河上寨 | 25 | 101 | 10 | 雨污合流 | 分散 | 三级标准 | 简单模式 | 厌氧+资源化利用 | 属地自行维护 | 9.38 | 6.90 | 16.28 | 0.59 | 0.38 | 0.00 | 0 | 0.16 | 2035 | 山区分散村 |

德宏傣族景颇族自治州陇川县农村生活污水治理专项规划

| | | | | | | | | | | | | | | | | | | | | | | |
|-----|-----|----------|-----------|-----|-----|----|------|----|-------|------|------------|-----------|--------|-------|--------|------|------|------|----|------|------|-------|
| 462 | 护国乡 | 边河村民委员会 | 野油坝 | 67 | 278 | 20 | 雨污分流 | 集中 | 一级B标准 | 常规模式 | 预处理+厌氧池+湿地 | 第三方运行管护模式 | 107.47 | 13.80 | 121.27 | 0.82 | 2.68 | 1.47 | 37 | 0.00 | 2021 | 重点流域村 |
| 463 | 护国乡 | 幸福村民委员会 | 李一、二组 | 98 | 427 | 25 | 雨污合流 | 集中 | 三级标准 | 简单模式 | 厌氧+湿地 | 属地自行维护 | 95.35 | 17.25 | 112.60 | 0.93 | 2.45 | 0.00 | 0 | 2.55 | 2025 | 间排集中村 |
| 464 | 护国乡 | 幸福村民委员会 | 丁一、二组 | 102 | 433 | 25 | 雨污合流 | 分散 | 三级标准 | 简单模式 | 厌氧+资源化利用 | 属地自行维护 | 38.25 | 17.25 | 55.50 | 0.93 | 1.53 | 0.00 | 0 | 0.67 | 2035 | 山区分散村 |
| 465 | 护国乡 | 幸福村民委员会 | 牛场 | 40 | 171 | 10 | 雨污合流 | 分散 | 三级标准 | 简单模式 | 厌氧+资源化利用 | 属地自行维护 | 24.00 | 6.90 | 30.90 | 0.59 | 1.20 | 0.00 | 0 | 0.26 | 2035 | 山区分散村 |
| 466 | 护国乡 | 幸福村民委员会 | 大坪子 | 38 | 169 | 10 | 雨污合流 | 分散 | 三级标准 | 简单模式 | 厌氧+资源化利用 | 属地自行维护 | 22.80 | 6.90 | 29.70 | 0.59 | 1.14 | 0.00 | 0 | 0.25 | 2035 | 山区分散村 |
| 467 | 护国乡 | 幸福村民委员会 | 大岭干 | 70 | 310 | 25 | 雨污合流 | 集中 | 三级标准 | 简单模式 | 厌氧+湿地 | 属地自行维护 | 68.11 | 17.25 | 85.36 | 0.93 | 1.75 | 0.00 | 0 | 1.82 | 2025 | 间排集中村 |
| 468 | 护国乡 | 幸福村民委员会 | 瞿家寨 | 40 | 170 | 10 | 雨污合流 | 集中 | 三级标准 | 简单模式 | 厌氧+湿地 | 属地自行维护 | 44.24 | 6.90 | 51.14 | 0.59 | 1.60 | 0.00 | 0 | 0.88 | 2035 | 间排集中村 |
| 469 | 护国乡 | 幸福村民委员会 | 春木洼 | 26 | 127 | 10 | 雨污合流 | 分散 | 三级标准 | 简单模式 | 厌氧+资源化利用 | 属地自行维护 | 9.75 | 6.90 | 16.65 | 0.59 | 0.39 | 0.00 | 0 | 0.17 | 2035 | 山区分散村 |
| 470 | 护国乡 | 幸福村民委员会 | 仟家寨 | 25 | 124 | 15 | 雨污合流 | 分散 | 三级标准 | 简单模式 | 厌氧+资源化利用 | 属地自行维护 | 9.38 | 10.35 | 19.73 | 0.70 | 0.38 | 0.00 | 0 | 0.16 | 2035 | 山区分散村 |
| 471 | 护国乡 | 幸福村民委员会 | 中寨 | 31 | 124 | 10 | 雨污合流 | 分散 | 三级标准 | 简单模式 | 厌氧+资源化利用 | 属地自行维护 | 11.63 | 6.90 | 18.53 | 0.59 | 0.47 | 0.00 | 0 | 0.20 | 2035 | 山区分散村 |
| 472 | 护国乡 | 岳家寨村民委员会 | 岳汉 | 43 | 191 | 10 | 雨污合流 | 集中 | 三级标准 | 简单模式 | 厌氧+湿地 | 属地自行维护 | 41.84 | 6.90 | 48.74 | 0.59 | 1.08 | 0.00 | 0 | 1.12 | 2024 | 间排集中村 |
| 473 | 护国乡 | 岳家寨村民委员会 | 小岭干 | 30 | 124 | 10 | 雨污合流 | 分散 | 三级标准 | 简单模式 | 厌氧+资源化利用 | 属地自行维护 | 11.25 | 6.90 | 18.15 | 0.59 | 0.45 | 0.00 | 0 | 0.20 | 2035 | 山区分散村 |
| 474 | 护国乡 | 岳家寨村民委员会 | 老孔寨 | 43 | 191 | 10 | 雨污合流 | 集中 | 三级标准 | 简单模式 | 厌氧+湿地 | 属地自行维护 | 41.84 | 6.90 | 48.74 | 0.59 | 1.08 | 0.00 | 0 | 1.12 | 2024 | 间排集中村 |
| 475 | 护国乡 | 邦掌村民委员会 | 下汉 | 50 | 210 | 10 | 雨污合流 | 集中 | 三级标准 | 简单模式 | 厌氧+湿地 | 属地自行维护 | 55.30 | 6.90 | 62.20 | 0.59 | 2.00 | 0.00 | 0 | 1.10 | 2035 | 间排集中村 |
| 476 | 护国乡 | 邦掌村民委员会 | 下景 | 62 | 253 | 25 | 雨污合流 | 集中 | 三级标准 | 简单模式 | 厌氧+湿地 | 属地自行维护 | 60.33 | 17.25 | 77.58 | 0.93 | 1.55 | 0.00 | 0 | 1.61 | 2035 | 间排集中村 |
| 477 | 护国乡 | 邦掌村民委员会 | 上寨 | 70 | 324 | 25 | 雨污合流 | 集中 | 三级标准 | 简单模式 | 厌氧+湿地 | 属地自行维护 | 68.11 | 17.25 | 85.36 | 0.93 | 1.75 | 0.00 | 0 | 1.82 | 2022 | 间排集中村 |
| 478 | 护国乡 | 邦掌村民委员会 | 挖断龙一、二组 | 121 | 450 | 30 | 雨污合流 | 集中 | 三级标准 | 简单模式 | 厌氧+湿地 | 属地自行维护 | 161.66 | 20.70 | 182.36 | 1.04 | 3.03 | 0.00 | 0 | 4.48 | 2022 | 间排集中村 |
| 479 | 护国乡 | 杉木箐村民委员会 | 杉木箐一、二、三组 | 110 | 465 | 30 | 雨污合流 | 集中 | 三级标准 | 简单模式 | 厌氧+土壤渗滤 | 属地自行维护 | 154.33 | 20.70 | 175.03 | 1.04 | 4.40 | 0.00 | 0 | 3.41 | 2023 | 间排集中村 |
| 480 | 护国乡 | 杉木箐村民委员会 | 菜园 | 38 | 191 | 25 | 雨污合流 | 集中 | 三级标准 | 简单模式 | 厌氧+土壤渗滤 | 属地自行维护 | 36.97 | 17.25 | 54.22 | 0.93 | 0.95 | 0.00 | 0 | 0.99 | 2023 | 间排集中村 |
| 481 | 护国乡 | 杉木箐村民委员会 | 麻栗脑 | 21 | 82 | 10 | 雨污合流 | 分散 | 三级标准 | 简单模式 | 厌氧+资源化利用 | 属地自行维护 | 7.88 | 6.90 | 14.78 | 0.59 | 0.32 | 0.00 | 0 | 0.14 | 2035 | 山区分散村 |
| 482 | 护国乡 | 杉木箐村民委员会 | 团结社 | 17 | 65 | 5 | 雨污合流 | 分散 | 三级标准 | 简单模式 | 厌氧+资源化利用 | 属地自行维护 | 6.38 | 3.45 | 9.83 | 0.47 | 0.26 | 0.00 | 0 | 0.11 | 2035 | 山区分散村 |

德宏傣族景颇族自治州陇川县农村生活污水治理专项规划

| | | | | | | | | | | | | | | | | | | | | | | |
|-----|-----|----------|-----------|-----|-----|----|------|----|-------|--------------|------------|-----------|--------|-------|--------|------|------|------|----|------|------|-------|
| 483 | 清平乡 | 清平村民委员会 | 芒帮村民小组 | 126 | 584 | 35 | 雨污分流 | 纳管 | 一级A标准 | 接入市政管网+污水处理厂 | 城镇污水厂 | 建设运营一体化 | 202.10 | | 202.10 | 0.50 | 5.04 | 2.77 | 69 | 0.00 | 2020 | 城市近郊村 |
| 484 | 清平乡 | 清平村民委员会 | 芒来村民小组 | 87 | 354 | 20 | 雨污合流 | 集中 | 三级标准 | 简单模式 | 厌氧+湿地 | 属地自行维护 | 96.22 | 18.72 | 114.94 | 0.96 | 3.48 | 0.00 | 0 | 1.91 | 2035 | 间排集中村 |
| 485 | 清平乡 | 清平村民委员会 | 上回还村民小组 | 42 | 186 | 15 | 雨污合流 | 集中 | 三级标准 | 简单模式 | 厌氧+湿地 | 属地自行维护 | 46.45 | 14.04 | 60.49 | 0.81 | 1.68 | 0.00 | 0 | 0.92 | 2035 | 间排集中村 |
| 486 | 清平乡 | 清平村民委员会 | 下回还村民小组 | 36 | 157 | 10 | 雨污合流 | 集中 | 三级标准 | 简单模式 | 厌氧+湿地 | 属地自行维护 | 35.03 | 9.36 | 44.39 | 0.66 | 0.90 | 0.00 | 0 | 0.94 | 2035 | 间排集中村 |
| 487 | 清平乡 | 清平村民委员会 | 街子社村民小组 | 97 | 458 | 30 | 雨污分流 | 纳管 | 一级A标准 | 接入市政管网+污水处理厂 | 城镇污水厂 | 建设运营一体化 | 178.87 | 0.00 | 178.87 | 0.50 | 3.88 | 2.52 | 53 | 0.00 | 2020 | 城市近郊村 |
| 488 | 清平乡 | 清平村民委员会 | 弄相小组 | 70 | 219 | 15 | 雨污合流 | 集中 | 三级标准 | 简单模式 | 厌氧+湿地 | 属地自行维护 | 77.42 | 14.04 | 91.46 | 0.81 | 2.80 | 0.00 | 0 | 1.54 | 2035 | 间排集中村 |
| 489 | 清平乡 | 赵家寨村民委员会 | 陆坤坡村民小组2组 | 11 | 55 | 5 | 雨污合流 | 分散 | 三级标准 | 简单模式 | 厌氧+资源化利用 | 属地自行维护 | 6.60 | 4.68 | 11.28 | 0.51 | 0.33 | 0.00 | 0 | 0.07 | 2035 | 山区分散村 |
| 490 | 清平乡 | 赵家寨村民委员会 | 奉线村民小组1组 | 3 | 12 | 5 | 雨污合流 | 分散 | 三级标准 | 简单模式 | 厌氧+资源化利用 | 属地自行维护 | 1.13 | 4.68 | 5.81 | 0.51 | 0.05 | 0.00 | 0 | 0.02 | 2035 | 山区分散村 |
| 491 | 清平乡 | 赵家寨村民委员会 | 陆坤坡村民小组1组 | 42 | 184 | 10 | 雨污合流 | 集中 | 三级标准 | 简单模式 | 厌氧+湿地 | 属地自行维护 | 46.45 | 9.36 | 55.81 | 0.66 | 1.68 | 0.00 | 0 | 0.92 | 2035 | 间排集中村 |
| 492 | 清平乡 | 赵家寨村民委员会 | 中寨村民小组 | 59 | 250 | 15 | 雨污合流 | 集中 | 三级标准 | 简单模式 | 厌氧+土壤渗滤 | 属地自行维护 | 57.41 | 14.04 | 71.45 | 0.81 | 1.48 | 0.00 | 0 | 1.53 | 2023 | 提升改造村 |
| 493 | 清平乡 | 赵家寨村民委员会 | 新寨村民小组 | 28 | 131 | 10 | 雨污合流 | 集中 | 三级标准 | 简单模式 | 厌氧+湿地 | 属地自行维护 | 27.24 | 9.36 | 36.60 | 0.66 | 0.70 | 0.00 | 0 | 0.73 | 2023 | 提升改造村 |
| 494 | 清平乡 | 赵家寨村民委员会 | 大寨村民小组 | 43 | 170 | 15 | 雨污合流 | 集中 | 三级标准 | 简单模式 | 厌氧+湿地 | 属地自行维护 | 41.84 | 14.04 | 55.88 | 0.81 | 1.08 | 0.00 | 0 | 1.12 | 2035 | 间排集中村 |
| 495 | 清平乡 | 赵家寨村民委员会 | 奉线村民小组2组 | 32 | 127 | 10 | 雨污分流 | 集中 | 一级B标准 | 常规模式 | 预处理+厌氧池+湿地 | 第三方运行管护模式 | 52.13 | 9.36 | 61.49 | 0.66 | 0.80 | 0.83 | 29 | 0.00 | 2022 | 重点流域村 |
| 496 | 清平乡 | 大场村民委员会 | 第一村民小组1组 | 11 | 52 | 5 | 雨污合流 | 分散 | 三级标准 | 简单模式 | 厌氧+资源化利用 | 属地自行维护 | 4.13 | 4.68 | 8.81 | 0.51 | 0.17 | 0.00 | 0 | 0.07 | 2035 | 山区分散村 |
| 497 | 清平乡 | 大场村民委员会 | 第二村民小组1组 | 10 | 32 | 5 | 雨污合流 | 分散 | 三级标准 | 简单模式 | 厌氧+资源化利用 | 属地自行维护 | 3.75 | 4.68 | 8.43 | 0.51 | 0.15 | 0.00 | 0 | 0.07 | 2035 | 山区分散村 |
| 498 | 清平乡 | 大场村民委员会 | 第三村民小组1组 | 18 | 85 | 5 | 雨污合流 | 分散 | 三级标准 | 简单模式 | 厌氧+资源化利用 | 属地自行维护 | 6.75 | 4.68 | 11.43 | 0.51 | 0.27 | 0.00 | 0 | 0.12 | 2035 | 山区分散村 |
| 499 | 清平乡 | 大场村民委员会 | 第一村民小组2组 | 8 | 36 | 5 | 雨污合流 | 分散 | 三级标准 | 简单模式 | 厌氧+资源化利用 | 属地自行维护 | 3.00 | 4.68 | 7.68 | 0.51 | 0.12 | 0.00 | 0 | 0.05 | 2035 | 山区分散村 |
| 500 | 清平乡 | 大场村民委员会 | 第二村民小组2组 | 12 | 53 | 5 | 雨污合流 | 分散 | 三级标准 | 简单模式 | 厌氧+资源化利用 | 属地自行维护 | 4.50 | 4.68 | 9.18 | 0.51 | 0.18 | 0.00 | 0 | 0.08 | 2035 | 山区分散村 |
| 501 | 清平乡 | 大场村民委员会 | 第三村民小组2组 | 14 | 65 | 10 | 雨污合流 | 分散 | 三级标准 | 简单模式 | 厌氧+资源化利用 | 属地自行维护 | 5.25 | 9.36 | 14.61 | 0.66 | 0.21 | 0.00 | 0 | 0.09 | 2035 | 山区分散村 |
| 502 | 清平乡 | 大场村民委员会 | 第三村民小组3组 | 15 | 71 | 5 | 雨污合流 | 分散 | 三级标准 | 简单模式 | 厌氧+资源化利用 | 属地自行维护 | 5.63 | 4.68 | 10.31 | 0.51 | 0.23 | 0.00 | 0 | 0.10 | 2035 | 山区分散村 |
| 503 | 清平乡 | 大场村民委员会 | 第三村民小组4组 | 8 | 30 | 5 | 雨污合流 | 分散 | 三级标准 | 简单模式 | 厌氧+资源化利用 | 属地自行维护 | 3.00 | 4.68 | 7.68 | 0.51 | 0.12 | 0.00 | 0 | 0.05 | 2035 | 山区分散村 |

德宏傣族景颇族自治州陇川县农村生活污水治理专项规划

| | | | | | | | | | | | | | | | | | | | | | | |
|-----|-----|----------|---------------|-----|-----|----|------|----|-------|------|------------|-----------|--------|-------|--------|------|------|------|----|------|------|-------|
| 504 | 清平乡 | 郑家寨村民委员会 | 郑家村村民小组 | 80 | 344 | 20 | 雨污合流 | 集中 | 三级标准 | 简单模式 | 厌氧+湿地 | 属地自行维护 | 77.84 | 18.72 | 96.56 | 0.96 | 2.00 | 0.00 | 0 | 2.08 | 2024 | 提升改造村 |
| 505 | 清平乡 | 郑家寨村民委员会 | 林梅村民小组 | 31 | 139 | 10 | 雨污合流 | 集中 | 三级标准 | 简单模式 | 厌氧+湿地 | 属地自行维护 | 30.16 | 9.36 | 39.52 | 0.66 | 0.78 | 0.00 | 0 | 0.81 | 2035 | 间排集中村 |
| 506 | 清平乡 | 郑家寨村民委员会 | 俄汉村民小组 | 27 | 145 | 10 | 雨污合流 | 集中 | 三级标准 | 简单模式 | 厌氧+湿地 | 属地自行维护 | 26.27 | 9.36 | 35.63 | 0.66 | 0.68 | 0.00 | 0 | 0.70 | 2024 | 提升改造村 |
| 507 | 清平乡 | 陆昆村民委员会 | 陆景汉村民小组 | 55 | 229 | 15 | 雨污合流 | 集中 | 三级标准 | 简单模式 | 厌氧+湿地 | 属地自行维护 | 53.52 | 14.04 | 67.56 | 0.81 | 1.38 | 0.00 | 0 | 1.43 | 2035 | 间排集中村 |
| 508 | 清平乡 | 陆昆村民委员会 | 上帮东村民小组 | 40 | 186 | 10 | 雨污合流 | 集中 | 三级标准 | 简单模式 | 厌氧+湿地 | 属地自行维护 | 38.92 | 9.36 | 48.28 | 0.66 | 1.00 | 0.00 | 0 | 1.04 | 2035 | 间排集中村 |
| 509 | 清平乡 | 陆昆村民委员会 | 下帮东村民小组 | 25 | 95 | 5 | 雨污合流 | 集中 | 三级标准 | 简单模式 | 厌氧+湿地 | 属地自行维护 | 24.33 | 4.68 | 29.01 | 0.51 | 0.63 | 0.00 | 0 | 0.65 | 2035 | 间排集中村 |
| 510 | 清平乡 | 陆昆村民委员会 | 陆傣村民小组 | 108 | 486 | 30 | 雨污分流 | 集中 | 一级B标准 | 常规模式 | 预处理+厌氧池+湿地 | 第三方运行管护模式 | 199.15 | 28.08 | 227.23 | 1.27 | 4.32 | 2.81 | 59 | 0.00 | 2022 | 重点流域村 |
| 511 | 清平乡 | 陆昆村民委员会 | 章巴村民小组 | 84 | 346 | 20 | 雨污合流 | 集中 | 三级标准 | 简单模式 | 厌氧+湿地 | 属地自行维护 | 92.90 | 18.72 | 111.62 | 0.96 | 3.36 | 0.00 | 0 | 1.85 | 2035 | 间排集中村 |
| 512 | 清平乡 | 陆昆村民委员会 | 周家村村民小组 | 10 | 51 | 5 | 雨污合流 | 分散 | 三级标准 | 简单模式 | 厌氧+资源化利用 | 属地自行维护 | 3.75 | 4.68 | 8.43 | 0.51 | 0.15 | 0.00 | 0 | 0.07 | 2035 | 山区分散村 |
| 513 | 清平乡 | 弄龙村民委员会 | 上一村民小组 | 65 | 250 | 15 | 雨污合流 | 集中 | 三级标准 | 简单模式 | 厌氧+湿地 | 属地自行维护 | 63.25 | 14.04 | 77.29 | 0.81 | 1.63 | 0.00 | 0 | 1.69 | 2025 | 提升改造村 |
| 514 | 清平乡 | 弄龙村民委员会 | 下一、永明、青树、官家小组 | 179 | 750 | 45 | 雨污合流 | 分散 | 三级标准 | 简单模式 | 厌氧+资源化利用 | 属地自行维护 | 67.13 | 42.12 | 109.25 | 1.72 | 2.69 | 0.00 | 0 | 1.17 | 2025 | 提升改造村 |
| 515 | 清平乡 | 弄龙村民委员会 | 折高坝村民小组 | 38 | 181 | 10 | 雨污合流 | 集中 | 三级标准 | 简单模式 | 厌氧+湿地 | 属地自行维护 | 36.97 | 9.36 | 46.33 | 0.66 | 0.95 | 0.00 | 0 | 0.99 | 2035 | 间排集中村 |
| 516 | 清平乡 | 弄龙村民委员会 | 汤掌村民小组 | 46 | 212 | 15 | 雨污合流 | 分散 | 三级标准 | 简单模式 | 厌氧+资源化利用 | 属地自行维护 | 17.25 | 14.04 | 31.29 | 0.81 | 0.69 | 0.00 | 0 | 0.30 | 2035 | 山区分散村 |
| 517 | 清平乡 | 弄龙村民委员会 | 帮冷村民小组 | 68 | 286 | 15 | 雨污合流 | 集中 | 三级标准 | 简单模式 | 厌氧+湿地 | 属地自行维护 | 66.16 | 14.04 | 80.20 | 0.81 | 1.70 | 0.00 | 0 | 1.77 | 2035 | 间排集中村 |
| 518 | 清平乡 | 广林村民委员会 | 帮批村民小组 | 28 | 119 | 10 | 雨污合流 | 集中 | 一级B标准 | 常规模式 | 预处理+厌氧池+湿地 | 第三方运行管护模式 | 30.97 | 9.36 | 40.33 | 0.66 | 1.12 | 0.00 | 0 | 0.62 | 2021 | 重点流域村 |
| 519 | 清平乡 | 广林村民委员会 | 广岭、新广岭小组 | 53 | 191 | 15 | 雨污分流 | 集中 | 一级B标准 | 常规模式 | 预处理+厌氧池+湿地 | 第三方运行管护模式 | 86.34 | 14.04 | 100.38 | 0.81 | 1.33 | 1.38 | 48 | 0.00 | 2020 | 重点流域村 |
| 520 | 清平乡 | 新山村村民委员会 | 寸汉村民小组 | 20 | 115 | 10 | 雨污合流 | 分散 | 三级标准 | 简单模式 | 厌氧+资源化利用 | 属地自行维护 | 7.50 | 9.36 | 16.86 | 0.66 | 0.30 | 0.00 | 0 | 0.13 | 2035 | 山区分散村 |
| 521 | 清平乡 | 新山村村民委员会 | 寸景村民小组 | 46 | 195 | 15 | 雨污合流 | 分散 | 三级标准 | 简单模式 | 厌氧+资源化利用 | 属地自行维护 | 17.25 | 14.04 | 31.29 | 0.81 | 0.69 | 0.00 | 0 | 0.30 | 2035 | 山区分散村 |
| 522 | 清平乡 | 新山村村民委员会 | 新何村民小组 | 43 | 190 | 15 | 雨污合流 | 集中 | 三级标准 | 简单模式 | 厌氧+土壤渗滤 | 属地自行维护 | 41.84 | 14.04 | 55.88 | 0.81 | 1.08 | 0.00 | 0 | 1.12 | 2035 | 间排集中村 |
| 523 | 清平乡 | 新山村村民委员会 | 毛何村民小组 | 43 | 195 | 15 | 雨污合流 | 集中 | 三级标准 | 简单模式 | 厌氧+土壤渗滤 | 属地自行维护 | 41.84 | 14.04 | 55.88 | 0.81 | 1.08 | 0.00 | 0 | 1.12 | 2035 | 间排集中村 |
| 524 | 清平乡 | 新山村村民委员会 | 毛景、毛中、毛汉小组 | 127 | 471 | 30 | 雨污合流 | 集中 | 三级标准 | 简单模式 | 厌氧+土壤渗滤 | 属地自行维护 | 169.67 | 28.08 | 197.75 | 1.27 | 3.18 | 0.00 | 0 | 4.70 | 2035 | 间排集中村 |

德宏傣族景颇族自治州陇川县农村生活污水治理专项规划

| | | | | | | | | | | | | | | | | | | | | | | |
|-----|------|----------|---------|----|-----|----|------|----|-------|------|--------------|-----------|-------|-------|-------|------|------|------|----|------|------|-------|
| 525 | 清平乡 | 新山村民委员会 | 界色上、下小组 | 82 | 358 | 25 | 雨污合流 | 分散 | 三级标准 | 简单模式 | 厌氧+资源化利用 | 属地自行维护 | 30.75 | 23.40 | 54.15 | 1.11 | 1.23 | 0.00 | 0 | 0.53 | 2025 | 提升改造村 |
| 526 | 清平乡 | 新山村民委员会 | 鱼塘村民小组 | 27 | 118 | 10 | 雨污合流 | 集中 | 三级标准 | 简单模式 | 厌氧+湿地 | 属地自行维护 | 26.27 | 9.36 | 35.63 | 0.66 | 0.68 | 0.00 | 0 | 0.70 | 2021 | 提升改造村 |
| 527 | 清平乡 | 新山村民委员会 | 坪子村民小组 | 23 | 98 | 10 | 雨污合流 | 集中 | 三级标准 | 简单模式 | 厌氧+湿地 | 属地自行维护 | 22.38 | 9.36 | 31.74 | 0.66 | 0.58 | 0.00 | 0 | 0.60 | 2035 | 间排集中村 |
| 528 | 清平乡 | 广外村民委员会 | 广东一村民小组 | 42 | 192 | 15 | 雨污合流 | 集中 | 三级标准 | 简单模式 | 厌氧+土壤渗滤 | 属地自行维护 | 40.87 | 14.04 | 54.91 | 0.81 | 1.05 | 0.00 | 0 | 1.09 | 2035 | 间排集中村 |
| 529 | 清平乡 | 广外村民委员会 | 广东二村民小组 | 42 | 149 | 10 | 雨污合流 | 分散 | 三级标准 | 简单模式 | 厌氧+资源化利用 | 属地自行维护 | 15.75 | 9.36 | 25.11 | 0.66 | 0.63 | 0.00 | 0 | 0.27 | 2035 | 山区分散村 |
| 530 | 清平乡 | 广外村民委员会 | 扎地村民小组 | 17 | 88 | 5 | 雨污合流 | 分散 | 三级标准 | 简单模式 | 厌氧+资源化利用 | 属地自行维护 | 10.20 | 4.68 | 14.88 | 0.51 | 0.51 | 0.00 | 0 | 0.11 | 2035 | 山区分散村 |
| 531 | 清平乡 | 广外村民委员会 | 东么一组 | 25 | 87 | 5 | 雨污合流 | 分散 | 三级标准 | 简单模式 | 厌氧+资源化利用 | 属地自行维护 | 15.00 | 4.68 | 19.68 | 0.51 | 0.75 | 0.00 | 0 | 0.16 | 2035 | 山区分散村 |
| 532 | 清平乡 | 广外村民委员会 | 广外坝村民小组 | 81 | 283 | 20 | 雨污合流 | 分散 | 三级标准 | 简单模式 | 厌氧+资源化利用 | 属地自行维护 | 30.38 | 18.72 | 49.10 | 0.96 | 1.22 | 0.00 | 0 | 0.53 | 2025 | 提升改造村 |
| 533 | 清平乡 | 广外村民委员会 | 东么二组 | 32 | 110 | 10 | 雨污分流 | 集中 | 一级B标准 | 常规模式 | 预处理+厌氧池+土壤渗滤 | 第三方运行管护模式 | 52.13 | 9.36 | 61.49 | 0.66 | 0.80 | 0.83 | 29 | 0.00 | 2021 | 重点流域村 |
| 534 | 王子树乡 | 王子树村民委员会 | 坡坎一队 | 37 | 240 | 15 | 雨污合流 | 集中 | 三级标准 | 简单模式 | 厌氧+湿地 | 属地自行维护 | 36.00 | 14.04 | 50.04 | 0.81 | 0.93 | 0.00 | 0 | 0.96 | 2021 | 间排集中村 |
| 535 | 王子树乡 | 王子树村民委员会 | 坡坎二队 | 28 | 150 | 10 | 雨污合流 | 集中 | 三级标准 | 简单模式 | 厌氧+湿地 | 属地自行维护 | 27.24 | 9.36 | 36.60 | 0.66 | 0.70 | 0.00 | 0 | 0.73 | 2021 | 间排集中村 |
| 536 | 王子树乡 | 王子树村民委员会 | 小牛下寨 | 26 | 120 | 10 | 雨污合流 | 集中 | 三级标准 | 简单模式 | 厌氧+湿地 | 属地自行维护 | 25.30 | 9.36 | 34.66 | 0.66 | 0.65 | 0.00 | 0 | 0.68 | 2035 | 间排集中村 |
| 537 | 王子树乡 | 王子树村民委员会 | 小牛上寨 | 23 | 125 | 10 | 雨污合流 | 集中 | 三级标准 | 简单模式 | 厌氧+湿地 | 属地自行维护 | 22.38 | 9.36 | 31.74 | 0.66 | 0.58 | 0.00 | 0 | 0.60 | 2035 | 间排集中村 |
| 538 | 王子树乡 | 王子树村民委员会 | 河头 | 63 | 240 | 20 | 雨污合流 | 集中 | 三级标准 | 简单模式 | 厌氧+湿地 | 属地自行维护 | 61.30 | 18.72 | 80.02 | 0.96 | 1.58 | 0.00 | 0 | 1.64 | 2035 | 间排集中村 |
| 539 | 王子树乡 | 王子树村民委员会 | 淘金洼大寨 | 15 | 58 | 5 | 雨污合流 | 分散 | 三级标准 | 简单模式 | 厌氧+资源化利用 | 属地自行维护 | 5.63 | 4.68 | 10.31 | 0.51 | 0.23 | 0.00 | 0 | 0.10 | 2035 | 山区分散村 |
| 540 | 王子树乡 | 王子树村民委员会 | 杞木窝 | 36 | 216 | 15 | 雨污合流 | 集中 | 三级标准 | 简单模式 | 厌氧+湿地 | 属地自行维护 | 35.03 | 14.04 | 49.07 | 0.81 | 0.90 | 0.00 | 0 | 0.94 | 2035 | 间排集中村 |
| 541 | 王子树乡 | 王子树村民委员会 | 平山新寨 | 30 | 160 | 10 | 雨污合流 | 集中 | 三级标准 | 简单模式 | 厌氧+湿地 | 属地自行维护 | 29.19 | 9.36 | 38.55 | 0.66 | 0.75 | 0.00 | 0 | 0.78 | 2035 | 间排集中村 |
| 542 | 王子树乡 | 王子树村民委员会 | 平山老寨 | 39 | 206 | 15 | 雨污合流 | 集中 | 三级标准 | 简单模式 | 厌氧+湿地 | 属地自行维护 | 37.95 | 14.04 | 51.99 | 0.81 | 0.98 | 0.00 | 0 | 1.01 | 2035 | 间排集中村 |
| 543 | 王子树乡 | 王子树村民委员会 | 大山上寨 | 40 | 180 | 10 | 雨污合流 | 集中 | 三级标准 | 简单模式 | 厌氧+湿地 | 属地自行维护 | 38.92 | 9.36 | 48.28 | 0.66 | 1.00 | 0.00 | 0 | 1.04 | 2035 | 间排集中村 |
| 544 | 王子树乡 | 王子树村民委员会 | 大山下寨 | 16 | 75 | 5 | 雨污合流 | 分散 | 三级标准 | 简单模式 | 厌氧+资源化利用 | 属地自行维护 | 6.00 | 4.68 | 10.68 | 0.51 | 0.24 | 0.00 | 0 | 0.10 | 2035 | 山区分散村 |
| 545 | 王子树乡 | 王子树村民委员会 | 淘金洼老寨 | 12 | 50 | 5 | 雨污合流 | 分散 | 三级标准 | 简单模式 | 厌氧+资源化利用 | 属地自行维护 | 4.50 | 4.68 | 9.18 | 0.51 | 0.18 | 0.00 | 0 | 0.08 | 2035 | 山区分散村 |

德宏傣族景颇族自治州陇川县农村生活污水治理专项规划

| | | | | | | | | | | | | | | | | | | | | | | |
|-----|------|----------|------------|-----|-----|----|------|----|------|------|----------|--------|-------|-------|-------|------|------|------|---|------|------|-------|
| 546 | 王子树乡 | 王子树村民委员会 | 淘金洼新寨 | 12 | 48 | 5 | 雨污合流 | 分散 | 三级标准 | 简单模式 | 厌氧+资源化利用 | 属地自行维护 | 4.50 | 4.68 | 9.18 | 0.51 | 0.18 | 0.00 | 0 | 0.08 | 2035 | 山区分散村 |
| 547 | 王子树乡 | 那邦村民委员会 | 新寨 | 35 | 142 | 10 | 雨污合流 | 集中 | 三级标准 | 简单模式 | 厌氧+湿地 | 属地自行维护 | 34.06 | 9.36 | 43.42 | 0.66 | 0.88 | 0.00 | 0 | 0.91 | 2023 | 间排集中村 |
| 548 | 王子树乡 | 那邦村民委员会 | 芭蕉寨 | 97 | 431 | 30 | 雨污合流 | 分散 | 三级标准 | 简单模式 | 厌氧+资源化利用 | 属地自行维护 | 36.38 | 28.08 | 64.46 | 1.27 | 1.46 | 0.00 | 0 | 0.63 | 2035 | 山区分散村 |
| 549 | 王子树乡 | 那邦村民委员会 | 老寨 | 45 | 191 | 15 | 雨污合流 | 集中 | 三级标准 | 简单模式 | 厌氧+湿地 | 属地自行维护 | 43.79 | 14.04 | 57.83 | 0.81 | 1.13 | 0.00 | 0 | 1.17 | 2023 | 间排集中村 |
| 550 | 王子树乡 | 岗巴村民委员会 | 岗巴上寨 | 40 | 140 | 10 | 雨污合流 | 分散 | 三级标准 | 简单模式 | 厌氧+资源化利用 | 属地自行维护 | 15.00 | 9.36 | 24.36 | 0.66 | 0.60 | 0.00 | 0 | 0.26 | 2035 | 山区分散村 |
| 551 | 王子树乡 | 岗巴村民委员会 | 岗巴下寨 | 42 | 179 | 15 | 雨污合流 | 分散 | 三级标准 | 简单模式 | 厌氧+资源化利用 | 属地自行维护 | 15.75 | 14.04 | 29.79 | 0.81 | 0.63 | 0.00 | 0 | 0.27 | 2035 | 山区分散村 |
| 552 | 王子树乡 | 岗巴村民委员会 | 岗巴中寨 | 43 | 197 | 15 | 雨污合流 | 分散 | 三级标准 | 简单模式 | 厌氧+资源化利用 | 属地自行维护 | 16.13 | 14.04 | 30.17 | 0.81 | 0.65 | 0.00 | 0 | 0.28 | 2035 | 山区分散村 |
| 553 | 王子树乡 | 岗巴村民委员会 | 老汉寨 | 35 | 132 | 10 | 雨污合流 | 分散 | 三级标准 | 简单模式 | 厌氧+资源化利用 | 属地自行维护 | 13.13 | 9.36 | 22.49 | 0.66 | 0.53 | 0.00 | 0 | 0.23 | 2035 | 山区分散村 |
| 554 | 王子树乡 | 岗巴村民委员会 | 老官寨 | 51 | 220 | 15 | 雨污合流 | 集中 | 三级标准 | 简单模式 | 厌氧+湿地 | 属地自行维护 | 49.62 | 14.04 | 63.66 | 0.81 | 1.28 | 0.00 | 0 | 1.33 | 2024 | 间排集中村 |
| 555 | 王子树乡 | 岗巴村民委员会 | 新岗巴 | 42 | 140 | 10 | 雨污合流 | 分散 | 三级标准 | 简单模式 | 厌氧+资源化利用 | 属地自行维护 | 15.75 | 9.36 | 25.11 | 0.66 | 0.63 | 0.00 | 0 | 0.27 | 2035 | 山区分散村 |
| 556 | 王子树乡 | 岗巴村民委员会 | 尖坡上寨 | 52 | 224 | 15 | 雨污合流 | 集中 | 三级标准 | 简单模式 | 厌氧+湿地 | 属地自行维护 | 50.60 | 14.04 | 64.64 | 0.81 | 1.30 | 0.00 | 0 | 1.35 | 2024 | 间排集中村 |
| 557 | 王子树乡 | 岗巴村民委员会 | 尖坡下寨 | 26 | 98 | 10 | 雨污合流 | 分散 | 三级标准 | 简单模式 | 厌氧+资源化利用 | 属地自行维护 | 9.75 | 9.36 | 19.11 | 0.66 | 0.39 | 0.00 | 0 | 0.17 | 2035 | 山区分散村 |
| 558 | 王子树乡 | 罗朗村民委员会 | 邦介 | 26 | 113 | 10 | 雨污合流 | 分散 | 三级标准 | 简单模式 | 厌氧+资源化利用 | 属地自行维护 | 9.75 | 9.36 | 19.11 | 0.66 | 0.39 | 0.00 | 0 | 0.17 | 2035 | 山区分散村 |
| 559 | 王子树乡 | 罗朗村民委员会 | 陇汉 1.2.3 组 | 51 | 260 | 15 | 雨污合流 | 分散 | 三级标准 | 简单模式 | 厌氧+资源化利用 | 属地自行维护 | 19.13 | 14.04 | 33.17 | 0.81 | 0.77 | 0.00 | 0 | 0.33 | 2035 | 山区分散村 |
| 560 | 王子树乡 | 罗朗村民委员会 | 罗朗 | 64 | 263 | 20 | 雨污合流 | 分散 | 三级标准 | 简单模式 | 厌氧+资源化利用 | 属地自行维护 | 24.00 | 18.72 | 42.72 | 0.96 | 0.96 | 0.00 | 0 | 0.42 | 2035 | 山区分散村 |
| 561 | 王子树乡 | 罗朗村民委员会 | 弄炳老寨 | 63 | 234 | 15 | 雨污合流 | 分散 | 三级标准 | 简单模式 | 厌氧+资源化利用 | 属地自行维护 | 23.63 | 14.04 | 37.67 | 0.81 | 0.95 | 0.00 | 0 | 0.41 | 2035 | 山区分散村 |
| 562 | 王子树乡 | 罗朗村民委员会 | 帕盆 | 32 | 132 | 10 | 雨污合流 | 分散 | 三级标准 | 简单模式 | 厌氧+资源化利用 | 属地自行维护 | 12.00 | 9.36 | 21.36 | 0.66 | 0.48 | 0.00 | 0 | 0.21 | 2035 | 山区分散村 |
| 563 | 王子树乡 | 罗朗村民委员会 | 陇糯新寨 | 49 | 180 | 10 | 雨污合流 | 分散 | 三级标准 | 简单模式 | 厌氧+资源化利用 | 属地自行维护 | 18.38 | 9.36 | 27.74 | 0.66 | 0.74 | 0.00 | 0 | 0.32 | 2035 | 山区分散村 |
| 564 | 王子树乡 | 罗朗村民委员会 | 曼顶 | 39 | 147 | 10 | 雨污合流 | 分散 | 三级标准 | 简单模式 | 厌氧+资源化利用 | 属地自行维护 | 14.63 | 9.36 | 23.99 | 0.66 | 0.59 | 0.00 | 0 | 0.25 | 2035 | 山区分散村 |
| 565 | 王子树乡 | 罗朗村民委员会 | 曼线 | 102 | 416 | 25 | 雨污合流 | 分散 | 三级标准 | 简单模式 | 厌氧+资源化利用 | 属地自行维护 | 38.25 | 23.40 | 61.65 | 1.11 | 1.53 | 0.00 | 0 | 0.67 | 2035 | 山区分散村 |
| 566 | 王子树乡 | 罗朗村民委员会 | 曼新 | 52 | 216 | 15 | 雨污合流 | 分散 | 三级标准 | 简单模式 | 厌氧+资源化利用 | 属地自行维护 | 19.50 | 14.04 | 33.54 | 0.81 | 0.78 | 0.00 | 0 | 0.34 | 2035 | 山区分散村 |

德宏傣族景颇族自治州陇川县农村生活污水治理专项规划

| | | | | | | | | | | | | | | | | | | | | | | |
|-----|------|---------|-------|----|-----|----|------|----|------|------|----------|--------|-------|-------|-------|------|------|------|---|------|------|-------|
| 567 | 王子树乡 | 罗朗村民委员会 | 弄炳新寨 | 33 | 150 | 10 | 雨污合流 | 分散 | 三级标准 | 简单模式 | 厌氧+资源化利用 | 属地自行维护 | 12.38 | 9.36 | 21.74 | 0.66 | 0.50 | 0.00 | 0 | 0.22 | 2035 | 山区分散村 |
| 568 | 王子树乡 | 罗朗村民委员会 | 陇汉4组 | 21 | 81 | 5 | 雨污合流 | 分散 | 三级标准 | 简单模式 | 厌氧+资源化利用 | 属地自行维护 | 7.88 | 4.68 | 12.56 | 0.51 | 0.32 | 0.00 | 0 | 0.14 | 2035 | 山区分散村 |
| 569 | 王子树乡 | 罗朗村民委员会 | 陇汉5组 | 20 | 80 | 5 | 雨污合流 | 分散 | 三级标准 | 简单模式 | 厌氧+资源化利用 | 属地自行维护 | 7.50 | 4.68 | 12.18 | 0.51 | 0.30 | 0.00 | 0 | 0.13 | 2035 | 山区分散村 |
| 570 | 王子树乡 | 罗朗村民委员会 | 岗头老寨 | 30 | 130 | 10 | 雨污合流 | 分散 | 三级标准 | 简单模式 | 厌氧+资源化利用 | 属地自行维护 | 11.25 | 9.36 | 20.61 | 0.66 | 0.45 | 0.00 | 0 | 0.20 | 2035 | 山区分散村 |
| 571 | 王子树乡 | 罗朗村民委员会 | 陇糯新兴寨 | 54 | 230 | 15 | 雨污合流 | 分散 | 三级标准 | 简单模式 | 厌氧+资源化利用 | 属地自行维护 | 20.25 | 14.04 | 34.29 | 0.81 | 0.81 | 0.00 | 0 | 0.35 | 2035 | 山区分散村 |
| 572 | 王子树乡 | 邦东村民委员会 | 双窝铺二 | 28 | 129 | 10 | 雨污合流 | 分散 | 三级标准 | 简单模式 | 厌氧+资源化利用 | 属地自行维护 | 10.50 | 9.36 | 19.86 | 0.66 | 0.42 | 0.00 | 0 | 0.18 | 2035 | 山区分散村 |
| 573 | 王子树乡 | 邦东村民委员会 | 张家寨 | 18 | 74 | 10 | 雨污合流 | 分散 | 三级标准 | 简单模式 | 厌氧+资源化利用 | 属地自行维护 | 6.75 | 9.36 | 16.11 | 0.66 | 0.27 | 0.00 | 0 | 0.12 | 2035 | 山区分散村 |
| 574 | 王子树乡 | 邦东村民委员会 | 陆小寨 | 29 | 144 | 10 | 雨污合流 | 集中 | 三级标准 | 简单模式 | 厌氧+湿地 | 属地自行维护 | 28.22 | 9.36 | 37.58 | 0.66 | 0.73 | 0.00 | 0 | 0.75 | 2035 | 间排集中村 |
| 575 | 王子树乡 | 邦东村民委员会 | 邦中新寨 | 22 | 87 | 10 | 雨污合流 | 分散 | 三级标准 | 简单模式 | 厌氧+资源化利用 | 属地自行维护 | 8.25 | 9.36 | 17.61 | 0.66 | 0.33 | 0.00 | 0 | 0.14 | 2035 | 山区分散村 |
| 576 | 王子树乡 | 邦东村民委员会 | 双窝铺一 | 30 | 116 | 10 | 雨污合流 | 分散 | 三级标准 | 简单模式 | 厌氧+资源化利用 | 属地自行维护 | 11.25 | 9.36 | 20.61 | 0.66 | 0.45 | 0.00 | 0 | 0.20 | 2035 | 山区分散村 |
| 577 | 王子树乡 | 邦东村民委员会 | 瞿家寨 | 17 | 65 | 5 | 雨污合流 | 分散 | 三级标准 | 简单模式 | 厌氧+资源化利用 | 属地自行维护 | 6.38 | 4.68 | 11.06 | 0.51 | 0.26 | 0.00 | 0 | 0.11 | 2035 | 山区分散村 |
| 578 | 王子树乡 | 邦东村民委员会 | 大牛景 | 23 | 83 | 5 | 雨污合流 | 分散 | 三级标准 | 简单模式 | 厌氧+资源化利用 | 属地自行维护 | 8.63 | 4.68 | 13.31 | 0.51 | 0.35 | 0.00 | 0 | 0.15 | 2035 | 山区分散村 |
| 579 | 王子树乡 | 邦东村民委员会 | 大牛汉 | 50 | 209 | 15 | 雨污合流 | 集中 | 三级标准 | 简单模式 | 厌氧+湿地 | 属地自行维护 | 48.65 | 14.04 | 62.69 | 0.81 | 1.25 | 0.00 | 0 | 1.30 | 2025 | 间排集中村 |
| 580 | 王子树乡 | 邦东村民委员会 | 蛮达上寨 | 16 | 65 | 5 | 雨污合流 | 分散 | 三级标准 | 简单模式 | 厌氧+资源化利用 | 属地自行维护 | 6.00 | 4.68 | 10.68 | 0.51 | 0.24 | 0.00 | 0 | 0.10 | 2035 | 山区分散村 |
| 581 | 王子树乡 | 邦东村民委员会 | 蛮达下寨 | 24 | 95 | 10 | 雨污合流 | 分散 | 三级标准 | 简单模式 | 厌氧+资源化利用 | 属地自行维护 | 9.00 | 9.36 | 18.36 | 0.66 | 0.36 | 0.00 | 0 | 0.16 | 2035 | 山区分散村 |
| 582 | 王子树乡 | 邦东村民委员会 | 邦中景颇寨 | 22 | 97 | 10 | 雨污合流 | 分散 | 三级标准 | 简单模式 | 厌氧+资源化利用 | 属地自行维护 | 8.25 | 9.36 | 17.61 | 0.66 | 0.33 | 0.00 | 0 | 0.14 | 2035 | 山区分散村 |
| 583 | 王子树乡 | 邦东村民委员会 | 下寨 | 33 | 136 | 15 | 雨污合流 | 分散 | 三级标准 | 简单模式 | 厌氧+资源化利用 | 属地自行维护 | 12.38 | 14.04 | 26.42 | 0.81 | 0.50 | 0.00 | 0 | 0.22 | 2035 | 山区分散村 |
| 584 | 王子树乡 | 邦东村民委员会 | 老寨 | 35 | 131 | 15 | 雨污合流 | 集中 | 三级标准 | 简单模式 | 厌氧+湿地 | 属地自行维护 | 34.06 | 14.04 | 48.10 | 0.81 | 0.88 | 0.00 | 0 | 0.91 | 2025 | 间排集中村 |
| 585 | 王子树乡 | 邦东村民委员会 | 蛮东新寨 | 31 | 119 | 10 | 雨污合流 | 分散 | 三级标准 | 简单模式 | 厌氧+资源化利用 | 属地自行维护 | 11.63 | 9.36 | 20.99 | 0.66 | 0.47 | 0.00 | 0 | 0.20 | 2035 | 山区分散村 |
| 586 | 王子树乡 | 邦东村民委员会 | 毡帽寨 | 28 | 134 | 10 | 雨污合流 | 分散 | 三级标准 | 简单模式 | 厌氧+资源化利用 | 属地自行维护 | 10.50 | 9.36 | 19.86 | 0.66 | 0.42 | 0.00 | 0 | 0.18 | 2035 | 山区分散村 |
| 587 | 王子树乡 | 邦东村民委员会 | 双一三家寨 | 6 | 25 | 5 | 雨污合流 | 分散 | 三级标准 | 简单模式 | 厌氧+资源化利用 | 属地自行维护 | 2.25 | 4.68 | 6.93 | 0.51 | 0.09 | 0.00 | 0 | 0.04 | 2035 | 山区分散村 |

德宏傣族景颇族自治州陇川县农村生活污水治理专项规划

| | | | | | | | | | | | | | | | | | | | | | | |
|-----|------|---------|--------|-----|-----|----|------|----|------|------|----------|--------|--------|-------|--------|------|------|------|---|------|------|-------|
| 588 | 王子树乡 | 邦东村民委员会 | 双窝铺洋沙田 | 18 | 62 | 5 | 雨污合流 | 分散 | 三级标准 | 简单模式 | 厌氧+资源化利用 | 属地自行维护 | 6.75 | 4.68 | 11.43 | 0.51 | 0.27 | 0.00 | 0 | 0.12 | 2035 | 山区分散村 |
| 589 | 王子树乡 | 邦东村民委员会 | 老寨三家寨 | 5 | 12 | 5 | 雨污合流 | 分散 | 三级标准 | 简单模式 | 厌氧+资源化利用 | 属地自行维护 | 1.88 | 4.68 | 6.56 | 0.51 | 0.08 | 0.00 | 0 | 0.03 | 2035 | 山区分散村 |
| 590 | 王子树乡 | 邦东村民委员会 | 瞿家寨新寨 | 29 | 130 | 10 | 雨污合流 | 分散 | 三级标准 | 简单模式 | 厌氧+资源化利用 | 属地自行维护 | 10.88 | 9.36 | 20.24 | 0.66 | 0.44 | 0.00 | 0 | 0.19 | 2035 | 山区分散村 |
| 591 | 王子树乡 | 邦东村民委员会 | 蛮达新寨 | 12 | 46 | 5 | 雨污合流 | 分散 | 三级标准 | 简单模式 | 厌氧+资源化利用 | 属地自行维护 | 4.50 | 4.68 | 9.18 | 0.51 | 0.18 | 0.00 | 0 | 0.08 | 2035 | 山区分散村 |
| 592 | 王子树乡 | 邦东村民委员会 | 毡帽寨猪洞 | 4 | 19 | 5 | 雨污合流 | 分散 | 三级标准 | 简单模式 | 厌氧+资源化利用 | 属地自行维护 | 1.50 | 4.68 | 6.18 | 0.51 | 0.06 | 0.00 | 0 | 0.03 | 2035 | 山区分散村 |
| 593 | 王子树乡 | 盆都村民委员会 | 盆都大寨 | 111 | 455 | 45 | 雨污合流 | 集中 | 三级标准 | 简单模式 | 厌氧+土壤渗滤 | 属地自行维护 | 148.30 | 42.12 | 190.42 | 1.72 | 2.78 | 0.00 | 0 | 4.11 | 2022 | 间排集中村 |
| 594 | 王子树乡 | 盆都村民委员会 | 滚景 | 31 | 124 | 10 | 雨污合流 | 集中 | 三级标准 | 简单模式 | 厌氧+土壤渗滤 | 属地自行维护 | 30.16 | 9.36 | 39.52 | 0.66 | 0.78 | 0.00 | 0 | 0.81 | 2035 | 间排集中村 |
| 595 | 王子树乡 | 盆都村民委员会 | 滚塘 | 79 | 309 | 20 | 雨污合流 | 集中 | 三级标准 | 简单模式 | 厌氧+湿地 | 属地自行维护 | 76.87 | 18.72 | 95.59 | 0.96 | 1.98 | 0.00 | 0 | 2.05 | 2035 | 间排集中村 |
| 596 | 王子树乡 | 盆都村民委员会 | 乔木山上寨 | 5 | 20 | 5 | 雨污合流 | 分散 | 三级标准 | 简单模式 | 厌氧+资源化利用 | 属地自行维护 | 1.88 | 4.68 | 6.56 | 0.51 | 0.08 | 0.00 | 0 | 0.03 | 2035 | 山区分散村 |
| 597 | 王子树乡 | 盆都村民委员会 | 田头新寨 | 13 | 59 | 5 | 雨污合流 | 分散 | 三级标准 | 简单模式 | 厌氧+资源化利用 | 属地自行维护 | 4.88 | 4.68 | 9.56 | 0.51 | 0.20 | 0.00 | 0 | 0.08 | 2035 | 山区分散村 |
| 598 | 王子树乡 | 盆都村民委员会 | 蛮挡新寨 | 74 | 333 | 25 | 雨污合流 | 集中 | 三级标准 | 简单模式 | 厌氧+湿地 | 属地自行维护 | 72.00 | 23.40 | 95.40 | 1.11 | 1.85 | 0.00 | 0 | 1.92 | 2022 | 间排集中村 |
| 599 | 王子树乡 | 盆都村民委员会 | 东川 | 15 | 58 | 5 | 雨污合流 | 分散 | 三级标准 | 简单模式 | 厌氧+资源化利用 | 属地自行维护 | 5.63 | 4.68 | 10.31 | 0.51 | 0.23 | 0.00 | 0 | 0.10 | 2035 | 山区分散村 |
| 600 | 王子树乡 | 盆都村民委员会 | 乔木山下寨 | 43 | 176 | 15 | 雨污合流 | 集中 | 三级标准 | 简单模式 | 厌氧+湿地 | 属地自行维护 | 41.84 | 14.04 | 55.88 | 0.81 | 1.08 | 0.00 | 0 | 1.12 | 2035 | 间排集中村 |
| 601 | 王子树乡 | 盆都村民委员会 | 鱼塘寨 | 14 | 65 | 5 | 雨污合流 | 分散 | 三级标准 | 简单模式 | 厌氧+资源化利用 | 属地自行维护 | 5.25 | 4.68 | 9.93 | 0.51 | 0.21 | 0.00 | 0 | 0.09 | 2035 | 山区分散村 |
| 602 | 王子树乡 | 盆都村民委员会 | 田头老楷寨 | 4 | 16 | 5 | 雨污合流 | 分散 | 三级标准 | 简单模式 | 厌氧+资源化利用 | 属地自行维护 | 1.50 | 4.68 | 6.18 | 0.51 | 0.06 | 0.00 | 0 | 0.03 | 2035 | 山区分散村 |
| 603 | 王子树乡 | 盆都村民委员会 | 田头栏杆寨 | 13 | 60 | 5 | 雨污合流 | 分散 | 三级标准 | 简单模式 | 厌氧+资源化利用 | 属地自行维护 | 4.88 | 4.68 | 9.56 | 0.51 | 0.20 | 0.00 | 0 | 0.08 | 2035 | 山区分散村 |
| 604 | 王子树乡 | 盆都村民委员会 | 盆都温泉村 | 21 | 105 | 10 | 雨污合流 | 集中 | 三级标准 | 简单模式 | 厌氧+湿地 | 属地自行维护 | 20.43 | 9.36 | 29.79 | 0.66 | 0.53 | 0.00 | 0 | 0.55 | 2035 | 间排集中村 |
| 605 | 王子树乡 | 盆都村民委员会 | 蛮挡老寨 | 36 | 158 | 20 | 雨污合流 | 分散 | 三级标准 | 简单模式 | 厌氧+资源化利用 | 属地自行维护 | 13.50 | 18.72 | 32.22 | 0.96 | 0.54 | 0.00 | 0 | 0.23 | 2035 | 山区分散村 |
| 606 | 王子树乡 | 邦角村民委员会 | 大坪子 | 53 | 217 | 15 | 雨污合流 | 集中 | 三级标准 | 简单模式 | 厌氧+湿地 | 属地自行维护 | 51.57 | 14.04 | 65.61 | 0.81 | 1.33 | 0.00 | 0 | 1.38 | 2022 | 间排集中村 |
| 607 | 王子树乡 | 邦角村民委员会 | 大寨 | 76 | 329 | 20 | 雨污合流 | 集中 | 三级标准 | 简单模式 | 厌氧+湿地 | 属地自行维护 | 73.95 | 18.72 | 92.67 | 0.96 | 1.90 | 0.00 | 0 | 1.98 | 2022 | 间排集中村 |
| 608 | 王子树乡 | 邦角村民委员会 | 岭干寨 | 47 | 206 | 15 | 雨污合流 | 集中 | 三级标准 | 简单模式 | 厌氧+湿地 | 属地自行维护 | 45.73 | 14.04 | 59.77 | 0.81 | 1.18 | 0.00 | 0 | 1.22 | 2035 | 间排集中村 |

德宏傣族景颇族自治州陇川县农村生活污水治理专项规划

| | | | | | | | | | | | | | | | | | | | | | | |
|-----|------|----------|-------|-----|-----|----|------|----|-------|--------------|--------------|-----------|--------|-------|--------|------|------|------|-----|------|------|-------|
| 609 | 王子树乡 | 邦角村民委员会 | 龙塘田 | 51 | 209 | 15 | 雨污合流 | 集中 | 三级标准 | 简单模式 | 厌氧+湿地 | 属地自行维护 | 49.62 | 14.04 | 63.66 | 0.81 | 1.28 | 0.00 | 0 | 1.33 | 2035 | 间排集中村 |
| 610 | 王子树乡 | 曼亚河村民委员会 | 曼亚河 | 24 | 85 | 10 | 雨污合流 | 分散 | 三级标准 | 简单模式 | 厌氧+资源化利用 | 属地自行维护 | 9.00 | 9.36 | 18.36 | 0.66 | 0.36 | 0.00 | 0 | 0.16 | 2035 | 山区分散村 |
| 611 | 王子树乡 | 曼亚河村民委员会 | 石碑二社 | 19 | 78 | 5 | 雨污合流 | 分散 | 三级标准 | 简单模式 | 厌氧+资源化利用 | 属地自行维护 | 7.13 | 4.68 | 11.81 | 0.51 | 0.29 | 0.00 | 0 | 0.12 | 2035 | 山区分散村 |
| 612 | 王子树乡 | 曼亚河村民委员会 | 石碑一社 | 24 | 104 | 10 | 雨污合流 | 分散 | 三级标准 | 简单模式 | 厌氧+资源化利用 | 属地自行维护 | 9.00 | 9.36 | 18.36 | 0.66 | 0.36 | 0.00 | 0 | 0.16 | 2035 | 山区分散村 |
| 613 | 王子树乡 | 曼亚河村民委员会 | 石碑景颇寨 | 36 | 133 | 10 | 雨污合流 | 分散 | 三级标准 | 简单模式 | 厌氧+资源化利用 | 属地自行维护 | 13.50 | 9.36 | 22.86 | 0.66 | 0.54 | 0.00 | 0 | 0.23 | 2035 | 山区分散村 |
| 614 | 王子树乡 | 曼亚河村民委员会 | 石碑老寨 | 8 | 32 | 5 | 雨污合流 | 分散 | 三级标准 | 简单模式 | 厌氧+资源化利用 | 属地自行维护 | 3.00 | 4.68 | 7.68 | 0.51 | 0.12 | 0.00 | 0 | 0.05 | 2035 | 山区分散村 |
| 615 | 王子树乡 | 曼亚河村民委员会 | 厅子房 | 28 | 120 | 10 | 雨污合流 | 集中 | 三级标准 | 简单模式 | 厌氧+湿地 | 属地自行维护 | 27.24 | 9.36 | 36.60 | 0.66 | 0.70 | 0.00 | 0 | 0.73 | 2024 | 间排集中村 |
| 616 | 王子树乡 | 曼亚河村民委员会 | 鱼塘山 | 16 | 66 | 5 | 雨污合流 | 分散 | 三级标准 | 简单模式 | 厌氧+资源化利用 | 属地自行维护 | 6.00 | 4.68 | 10.68 | 0.51 | 0.24 | 0.00 | 0 | 0.10 | 2035 | 山区分散村 |
| 617 | 王子树乡 | 曼亚河村民委员会 | 椎栗林 | 1 | 4 | 5 | 雨污合流 | 分散 | 三级标准 | 简单模式 | 厌氧+资源化利用 | 属地自行维护 | 0.60 | 4.68 | 5.28 | 0.51 | 0.03 | 0.00 | 0 | 0.01 | 2035 | 山区分散村 |
| 618 | 王子树乡 | 托盘山村民委员会 | 托汉 | 17 | 78 | 5 | 雨污合流 | 分散 | 三级标准 | 简单模式 | 厌氧+资源化利用 | 属地自行维护 | 6.38 | 4.68 | 11.06 | 0.51 | 0.26 | 0.00 | 0 | 0.11 | 2035 | 山区分散村 |
| 619 | 王子树乡 | 托盘山村民委员会 | 托景 | 25 | 110 | 10 | 雨污合流 | 集中 | 三级标准 | 简单模式 | 厌氧+湿地 | 属地自行维护 | 24.33 | 9.36 | 33.69 | 0.66 | 0.63 | 0.00 | 0 | 0.65 | 2025 | 间排集中村 |
| 620 | 王子树乡 | 托盘山村民委员会 | 老中山新寨 | 19 | 80 | 5 | 雨污合流 | 分散 | 三级标准 | 简单模式 | 厌氧+资源化利用 | 属地自行维护 | 7.13 | 4.68 | 11.81 | 0.51 | 0.29 | 0.00 | 0 | 0.12 | 2035 | 山区分散村 |
| 621 | 王子树乡 | 托盘山村民委员会 | 锅景 | 42 | 195 | 15 | 雨污合流 | 分散 | 三级标准 | 简单模式 | 厌氧+资源化利用 | 属地自行维护 | 15.75 | 14.04 | 29.79 | 0.81 | 0.63 | 0.00 | 0 | 0.27 | 2035 | 山区分散村 |
| 622 | 王子树乡 | 托盘山村民委员会 | 锅汉 | 50 | 236 | 15 | 雨污合流 | 分散 | 三级标准 | 简单模式 | 厌氧+资源化利用 | 属地自行维护 | 18.75 | 14.04 | 32.79 | 0.81 | 0.75 | 0.00 | 0 | 0.33 | 2035 | 山区分散村 |
| 623 | 王子树乡 | 托盘山村民委员会 | 中坎 | 45 | 195 | 15 | 雨污合流 | 分散 | 三级标准 | 简单模式 | 厌氧+资源化利用 | 属地自行维护 | 16.88 | 14.04 | 30.92 | 0.81 | 0.68 | 0.00 | 0 | 0.29 | 2035 | 山区分散村 |
| 624 | 王子树乡 | 托盘山村民委员会 | 锅景大坡头 | 14 | 58 | 5 | 雨污合流 | 分散 | 三级标准 | 简单模式 | 厌氧+资源化利用 | 属地自行维护 | 5.25 | 4.68 | 9.93 | 0.51 | 0.21 | 0.00 | 0 | 0.09 | 2035 | 山区分散村 |
| 625 | 王子树乡 | 托盘山村民委员会 | 老中山老寨 | 12 | 51 | 5 | 雨污合流 | 分散 | 三级标准 | 简单模式 | 厌氧+资源化利用 | 属地自行维护 | 4.50 | 4.68 | 9.18 | 0.51 | 0.18 | 0.00 | 0 | 0.08 | 2035 | 山区分散村 |
| 626 | 勐约乡 | 营盘村民委员会 | 营盘 | 92 | 395 | 25 | 雨污分流 | 集中 | 一级B标准 | 常规模式 | 预处理+厌氧池+土壤渗滤 | 第三方运行管护模式 | 149.87 | 23.40 | 173.27 | 1.11 | 2.30 | 2.39 | 83 | 0.00 | 2020 | 水源周边村 |
| 627 | 勐约乡 | 营盘村民委员会 | 勐约洞 | 160 | 489 | 30 | 雨污分流 | 纳管 | 一级A标准 | 接入市政管网+污水处理厂 | 城镇污水厂 | 建设运营一体化 | 308.64 | 0.00 | 308.64 | 0.50 | 4.00 | 4.96 | 144 | 0.00 | 2020 | 提升改造村 |
| 628 | 勐约乡 | 营盘村民委员会 | 勐龙村 | 21 | 101 | 10 | 雨污分流 | 集中 | 一级B标准 | 常规模式 | 预处理+厌氧池+土壤渗滤 | 第三方运行管护模式 | 34.21 | 9.36 | 43.57 | 0.66 | 0.53 | 0.55 | 19 | 0.00 | 2021 | 水源周边村 |
| 629 | 勐约乡 | 营盘村民委员会 | 岳岛 | 58 | 202 | 15 | 雨污分流 | 集中 | 一级B标准 | 常规模式 | 预处理+厌氧池+土壤渗滤 | 第三方运行管护模式 | 94.48 | 14.04 | 108.52 | 0.81 | 1.45 | 1.51 | 52 | 0.00 | 2021 | 水源周边村 |

德宏傣族景颇族自治州陇川县农村生活污水治理专项规划

| | | | | | | | | | | | | | | | | | | | | | | |
|-----|-----|---------|---------|-----|-----|----|------|----|------|------|----------|--------|--------|-------|--------|------|------|------|---|------|------|-------|
| 630 | 勐约乡 | 营盘村民委员会 | 门帕 | 119 | 465 | 30 | 雨污合流 | 集中 | 三级标准 | 简单模式 | 厌氧+湿地 | 属地自行维护 | 158.98 | 28.08 | 187.06 | 1.27 | 2.98 | 0.00 | 0 | 4.40 | 2035 | 间排集中村 |
| 631 | 勐约乡 | 营盘村民委员会 | 岳岛新寨一组 | 16 | 81 | 5 | 雨污合流 | 分散 | 三级标准 | 简单模式 | 厌氧+资源化利用 | 属地自行维护 | 6.00 | 4.68 | 10.68 | 0.51 | 0.24 | 0.00 | 0 | 0.10 | 2035 | 山区分散村 |
| 632 | 勐约乡 | 营盘村民委员会 | 岳岛新寨二组 | 13 | 52 | 5 | 雨污合流 | 分散 | 三级标准 | 简单模式 | 厌氧+资源化利用 | 属地自行维护 | 4.88 | 4.68 | 9.56 | 0.51 | 0.20 | 0.00 | 0 | 0.08 | 2035 | 山区分散村 |
| 633 | 勐约乡 | 营盘村民委员会 | 岳岛新寨三组 | 22 | 90 | 5 | 雨污合流 | 分散 | 三级标准 | 简单模式 | 厌氧+资源化利用 | 属地自行维护 | 8.25 | 4.68 | 12.93 | 0.51 | 0.33 | 0.00 | 0 | 0.14 | 2035 | 山区分散村 |
| 634 | 勐约乡 | 营盘村民委员会 | 门帕新寨一组 | 30 | 114 | 15 | 雨污合流 | 集中 | 三级标准 | 简单模式 | 厌氧+湿地 | 属地自行维护 | 29.19 | 14.04 | 43.23 | 0.81 | 0.75 | 0.00 | 0 | 0.78 | 2035 | 间排集中村 |
| 635 | 勐约乡 | 营盘村民委员会 | 门帕新寨二组 | 47 | 184 | 15 | 雨污合流 | 分散 | 三级标准 | 简单模式 | 厌氧+资源化利用 | 属地自行维护 | 17.63 | 14.04 | 31.67 | 0.81 | 0.71 | 0.00 | 0 | 0.31 | 2035 | 山区分散村 |
| 636 | 勐约乡 | 广瓦村民委员会 | 吕中一组 | 46 | 183 | 15 | 雨污合流 | 集中 | 三级标准 | 简单模式 | 厌氧+湿地 | 属地自行维护 | 44.76 | 14.04 | 58.80 | 0.81 | 1.15 | 0.00 | 0 | 1.20 | 2035 | 间排集中村 |
| 637 | 勐约乡 | 广瓦村民委员会 | 吕中二组曼弄 | 101 | 499 | 40 | 雨污合流 | 集中 | 三级标准 | 简单模式 | 厌氧+湿地 | 属地自行维护 | 134.94 | 37.44 | 172.38 | 1.57 | 2.53 | 0.00 | 0 | 3.74 | 2024 | 间排集中村 |
| 638 | 勐约乡 | 广瓦村民委员会 | 吕中坝 | 26 | 105 | 10 | 雨污合流 | 集中 | 三级标准 | 简单模式 | 厌氧+湿地 | 属地自行维护 | 28.76 | 9.36 | 38.12 | 0.66 | 1.04 | 0.00 | 0 | 0.57 | 2035 | 间排集中村 |
| 639 | 勐约乡 | 广瓦村民委员会 | 曼洪坝 | 22 | 81 | 5 | 雨污合流 | 分散 | 三级标准 | 简单模式 | 厌氧+资源化利用 | 属地自行维护 | 13.20 | 4.68 | 17.88 | 0.51 | 0.66 | 0.00 | 0 | 0.14 | 2035 | 山区分散村 |
| 640 | 勐约乡 | 广瓦村民委员会 | 广瓦山1 | 53 | 220 | 20 | 雨污合流 | 集中 | 三级标准 | 简单模式 | 厌氧+湿地 | 属地自行维护 | 51.57 | 18.72 | 70.29 | 0.96 | 1.33 | 0.00 | 0 | 1.38 | 2024 | 间排集中村 |
| 641 | 勐约乡 | 广瓦村民委员会 | 广瓦山2 | 40 | 179 | 15 | 雨污合流 | 集中 | 三级标准 | 简单模式 | 厌氧+湿地 | 属地自行维护 | 38.92 | 14.04 | 52.96 | 0.81 | 1.00 | 0.00 | 0 | 1.04 | 2035 | 间排集中村 |
| 642 | 勐约乡 | 广瓦村民委员会 | 广瓦坝 | 56 | 221 | 15 | 雨污合流 | 集中 | 三级标准 | 简单模式 | 厌氧+湿地 | 属地自行维护 | 61.94 | 14.04 | 75.98 | 0.81 | 2.24 | 0.00 | 0 | 1.23 | 2035 | 间排集中村 |
| 643 | 勐约乡 | 广瓦村民委员会 | 广瓦新寨一组 | 31 | 117 | 10 | 雨污合流 | 分散 | 三级标准 | 简单模式 | 厌氧+资源化利用 | 属地自行维护 | 11.63 | 9.36 | 20.99 | 0.66 | 0.47 | 0.00 | 0 | 0.20 | 2035 | 山区分散村 |
| 644 | 勐约乡 | 广瓦村民委员会 | 广瓦新寨二组 | 13 | 50 | 5 | 雨污合流 | 分散 | 三级标准 | 简单模式 | 厌氧+资源化利用 | 属地自行维护 | 4.88 | 4.68 | 9.56 | 0.51 | 0.20 | 0.00 | 0 | 0.08 | 2035 | 山区分散村 |
| 645 | 勐约乡 | 广瓦村民委员会 | 广瓦新寨三组 | 16 | 61 | 5 | 雨污合流 | 分散 | 三级标准 | 简单模式 | 厌氧+资源化利用 | 属地自行维护 | 6.00 | 4.68 | 10.68 | 0.51 | 0.24 | 0.00 | 0 | 0.10 | 2035 | 山区分散村 |
| 646 | 勐约乡 | 广瓦村民委员会 | 吕中二组麻桑坡 | 15 | 50 | 5 | 雨污合流 | 分散 | 三级标准 | 简单模式 | 厌氧+资源化利用 | 属地自行维护 | 5.63 | 4.68 | 10.31 | 0.51 | 0.23 | 0.00 | 0 | 0.10 | 2035 | 山区分散村 |
| 647 | 勐约乡 | 广瓦村民委员会 | 吕中二组沙水 | 14 | 48 | 5 | 雨污合流 | 分散 | 三级标准 | 简单模式 | 厌氧+资源化利用 | 属地自行维护 | 5.25 | 4.68 | 9.93 | 0.51 | 0.21 | 0.00 | 0 | 0.09 | 2035 | 山区分散村 |
| 648 | 勐约乡 | 广瓦村民委员会 | 吕中二组陆斗空 | 11 | 45 | 5 | 雨污合流 | 分散 | 三级标准 | 简单模式 | 厌氧+资源化利用 | 属地自行维护 | 4.13 | 4.68 | 8.81 | 0.51 | 0.17 | 0.00 | 0 | 0.07 | 2035 | 山区分散村 |
| 649 | 勐约乡 | 广瓦村民委员会 | 吕中二组 | 18 | 45 | 10 | 雨污合流 | 分散 | 三级标准 | 简单模式 | 厌氧+资源化利用 | 属地自行维护 | 6.75 | 9.36 | 16.11 | 0.66 | 0.27 | 0.00 | 0 | 0.12 | 2035 | 山区分散村 |
| 650 | 勐约乡 | 帮中村民委员会 | 帮中村小组坝区 | 49 | 170 | 15 | 雨污合流 | 集中 | 三级标准 | 简单模式 | 厌氧+湿地 | 属地自行维护 | 47.68 | 14.04 | 61.72 | 0.81 | 1.23 | 0.00 | 0 | 1.27 | 2025 | 间排集中村 |

德宏傣族景颇族自治州陇川县农村生活污水治理专项规划

| | | | | | | | | | | | | | | | | | | | | | | |
|-----|-----|---------|----------|----|-----|----|------|----|------|------|----------|--------|-------|-------|-------|------|------|------|---|------|------|-------|
| 651 | 勐约乡 | 帮中村民委员会 | 尹帽 | 50 | 194 | 15 | 雨污合流 | 分散 | 三级标准 | 简单模式 | 厌氧+资源化利用 | 属地自行维护 | 18.75 | 14.04 | 32.79 | 0.81 | 0.75 | 0.00 | 0 | 0.33 | 2035 | 山区分散村 |
| 652 | 勐约乡 | 帮中村民委员会 | 崩线 | 20 | 85 | 10 | 雨污合流 | 分散 | 三级标准 | 简单模式 | 厌氧+资源化利用 | 属地自行维护 | 7.50 | 9.36 | 16.86 | 0.66 | 0.30 | 0.00 | 0 | 0.13 | 2035 | 山区分散村 |
| 653 | 勐约乡 | 帮中村民委员会 | 南永 | 23 | 90 | 10 | 雨污合流 | 分散 | 三级标准 | 简单模式 | 厌氧+资源化利用 | 属地自行维护 | 8.63 | 9.36 | 17.99 | 0.66 | 0.35 | 0.00 | 0 | 0.15 | 2035 | 山区分散村 |
| 654 | 勐约乡 | 帮中村民委员会 | 崩线南永新寨 | 20 | 86 | 10 | 雨污合流 | 分散 | 三级标准 | 简单模式 | 厌氧+资源化利用 | 属地自行维护 | 7.50 | 9.36 | 16.86 | 0.66 | 0.30 | 0.00 | 0 | 0.13 | 2035 | 山区分散村 |
| 655 | 勐约乡 | 帮中村民委员会 | 大石头 | 44 | 162 | 10 | 雨污合流 | 集中 | 三级标准 | 简单模式 | 厌氧+湿地 | 属地自行维护 | 42.81 | 9.36 | 52.17 | 0.66 | 1.10 | 0.00 | 0 | 1.14 | 2025 | 间排集中村 |
| 656 | 勐约乡 | 帮中村民委员会 | 尹帽新寨一组 | 24 | 92 | 10 | 雨污合流 | 分散 | 三级标准 | 简单模式 | 厌氧+资源化利用 | 属地自行维护 | 9.00 | 9.36 | 18.36 | 0.66 | 0.36 | 0.00 | 0 | 0.16 | 2035 | 山区分散村 |
| 657 | 勐约乡 | 帮中村民委员会 | 尹帽新寨二组 | 22 | 101 | 5 | 雨污合流 | 分散 | 三级标准 | 简单模式 | 厌氧+资源化利用 | 属地自行维护 | 8.25 | 4.68 | 12.93 | 0.51 | 0.33 | 0.00 | 0 | 0.14 | 2035 | 山区分散村 |
| 658 | 勐约乡 | 帮中村民委员会 | 尹帽新寨三组 | 14 | 53 | 5 | 雨污合流 | 分散 | 三级标准 | 简单模式 | 厌氧+资源化利用 | 属地自行维护 | 5.25 | 4.68 | 9.93 | 0.51 | 0.21 | 0.00 | 0 | 0.09 | 2035 | 山区分散村 |
| 659 | 勐约乡 | 帮中村民委员会 | 帮中村民小组山上 | 19 | 76 | 5 | 雨污合流 | 分散 | 三级标准 | 简单模式 | 厌氧+资源化利用 | 属地自行维护 | 7.13 | 4.68 | 11.81 | 0.51 | 0.29 | 0.00 | 0 | 0.12 | 2035 | 山区分散村 |
| 660 | 勐约乡 | 邦瓦村民委员会 | 上寨气象站 | 33 | 146 | 10 | 雨污合流 | 分散 | 三级标准 | 简单模式 | 厌氧+资源化利用 | 属地自行维护 | 12.38 | 9.36 | 21.74 | 0.66 | 0.50 | 0.00 | 0 | 0.22 | 2025 | 提升改造村 |
| 661 | 勐约乡 | 邦瓦村民委员会 | 中寨山上 | 39 | 190 | 15 | 雨污合流 | 分散 | 三级标准 | 简单模式 | 厌氧+资源化利用 | 属地自行维护 | 14.63 | 14.04 | 28.67 | 0.81 | 0.59 | 0.00 | 0 | 0.25 | 2025 | 提升改造村 |
| 662 | 勐约乡 | 邦瓦村民委员会 | 下一组 | 55 | 205 | 15 | 雨污合流 | 集中 | 三级标准 | 简单模式 | 厌氧+土壤渗滤 | 属地自行维护 | 53.52 | 14.04 | 67.56 | 0.81 | 1.38 | 0.00 | 0 | 1.43 | 2023 | 提升改造村 |
| 663 | 勐约乡 | 邦瓦村民委员会 | 下二组 | 63 | 237 | 15 | 雨污合流 | 集中 | 三级标准 | 简单模式 | 厌氧+土壤渗滤 | 属地自行维护 | 61.30 | 14.04 | 75.34 | 0.81 | 1.58 | 0.00 | 0 | 1.64 | 2023 | 提升改造村 |
| 664 | 勐约乡 | 邦瓦村民委员会 | 背雄 | 34 | 127 | 15 | 雨污合流 | 分散 | 三级标准 | 简单模式 | 厌氧+资源化利用 | 属地自行维护 | 12.75 | 14.04 | 26.79 | 0.81 | 0.51 | 0.00 | 0 | 0.22 | 2035 | 山区分散村 |
| 665 | 勐约乡 | 邦瓦村民委员会 | 勐彪新寨 | 43 | 189 | 15 | 雨污合流 | 集中 | 三级标准 | 简单模式 | 厌氧+湿地 | 属地自行维护 | 41.84 | 14.04 | 55.88 | 0.81 | 1.08 | 0.00 | 0 | 1.12 | 2023 | 提升改造村 |
| 666 | 勐约乡 | 邦瓦村民委员会 | 勐彪老寨 | 26 | 112 | 5 | 雨污合流 | 分散 | 三级标准 | 简单模式 | 厌氧+资源化利用 | 属地自行维护 | 9.75 | 4.68 | 14.43 | 0.51 | 0.39 | 0.00 | 0 | 0.17 | 2035 | 山区分散村 |
| 667 | 勐约乡 | 邦瓦村民委员会 | 三甲排上片区 | 8 | 47 | 5 | 雨污合流 | 分散 | 三级标准 | 简单模式 | 厌氧+资源化利用 | 属地自行维护 | 3.00 | 4.68 | 7.68 | 0.51 | 0.12 | 0.00 | 0 | 0.05 | 2035 | 山区分散村 |
| 668 | 勐约乡 | 邦瓦村民委员会 | 三甲排下片区 | 5 | 26 | 5 | 雨污合流 | 分散 | 三级标准 | 简单模式 | 厌氧+资源化利用 | 属地自行维护 | 1.88 | 4.68 | 6.56 | 0.51 | 0.08 | 0.00 | 0 | 0.03 | 2035 | 山区分散村 |
| 669 | 勐约乡 | 邦瓦村民委员会 | 上寨山上 | 13 | 39 | 5 | 雨污合流 | 分散 | 三级标准 | 简单模式 | 厌氧+资源化利用 | 属地自行维护 | 4.88 | 4.68 | 9.56 | 0.51 | 0.20 | 0.00 | 0 | 0.08 | 2035 | 山区分散村 |
| 670 | 勐约乡 | 邦瓦村民委员会 | 中寨气象站 | 10 | 33 | 5 | 雨污合流 | 分散 | 三级标准 | 简单模式 | 厌氧+资源化利用 | 属地自行维护 | 6.00 | 4.68 | 10.68 | 0.51 | 0.30 | 0.00 | 0 | 0.07 | 2035 | 山区分散村 |
| 671 | 勐约乡 | 瓦幕村民委员会 | 勐广 | 50 | 188 | 15 | 雨污合流 | 集中 | 三级标准 | 简单模式 | 厌氧+土壤渗滤 | 属地自行维护 | 48.65 | 14.04 | 62.69 | 0.81 | 1.25 | 0.00 | 0 | 1.30 | 2035 | 间排集中村 |

德宏傣族景颇族自治州陇川县农村生活污水治理专项规划

| | | | | | | | | | | | | | | | | | | | | | | |
|-----|-----------|---------|--------|-----|-----|----|------|----|-------|--------------|--------------|-----------|--------|-------|--------|------|------|------|----|------|------|-------|
| 672 | 勐约乡 | 瓦幕村民委员会 | 背雄 | 44 | 161 | 15 | 雨污合流 | 分散 | 三级标准 | 简单模式 | 厌氧+资源化利用 | 属地自行维护 | 16.50 | 14.04 | 30.54 | 0.81 | 0.66 | 0.00 | 0 | 0.29 | 2035 | 山区分散村 |
| 673 | 勐约乡 | 瓦幕村民委员会 | 弄夺 | 44 | 174 | 15 | 雨污合流 | 分散 | 三级标准 | 简单模式 | 厌氧+资源化利用 | 属地自行维护 | 16.50 | 14.04 | 30.54 | 0.81 | 0.66 | 0.00 | 0 | 0.29 | 2035 | 山区分散村 |
| 674 | 勐约乡 | 瓦幕村民委员会 | 张嘎 | 57 | 205 | 15 | 雨污分流 | 纳管 | 一级A标准 | 接入市政管网+污水处理厂 | 城镇污水厂 | 建设运营一体化 | 92.85 | 0.00 | 92.85 | 0.50 | 1.43 | 1.48 | 51 | 0.00 | 2021 | 提升改造村 |
| 675 | 勐约乡 | 瓦幕村民委员会 | 崩东 | 36 | 139 | 10 | 雨污合流 | 集中 | 三级标准 | 简单模式 | 厌氧+土壤渗滤 | 属地自行维护 | 35.03 | 9.36 | 44.39 | 0.66 | 0.90 | 0.00 | 0 | 0.94 | 2022 | 提升改造村 |
| 676 | 勐约乡 | 瓦幕村民委员会 | 埋桑一组坝区 | 34 | 161 | 10 | 雨污分流 | 集中 | 一级A标准 | 常规模式 | 预处理+厌氧池+土壤渗滤 | 第三方运行管护模式 | 55.39 | 9.36 | 64.75 | 0.66 | 0.85 | 0.88 | 31 | 0.00 | 2022 | 水源周边村 |
| 677 | 勐约乡 | 瓦幕村民委员会 | 埋桑二组坝区 | 40 | 177 | 10 | 雨污分流 | 集中 | 一级A标准 | 常规模式 | 预处理+厌氧池+土壤渗滤 | 第三方运行管护模式 | 65.16 | 9.36 | 74.52 | 0.66 | 1.00 | 1.04 | 36 | 0.00 | 2022 | 水源周边村 |
| 678 | 勐约乡 | 瓦幕村民委员会 | 埋桑一组山上 | 11 | 33 | 5 | 雨污合流 | 分散 | 三级标准 | 简单模式 | 厌氧+资源化利用 | 属地自行维护 | 4.13 | 4.68 | 8.81 | 0.51 | 0.17 | 0.00 | 0 | 0.07 | 2035 | 山区分散村 |
| 679 | 勐约乡 | 瓦幕村民委员会 | 埋桑二组山上 | 11 | 34 | 5 | 雨污合流 | 分散 | 三级标准 | 简单模式 | 厌氧+资源化利用 | 属地自行维护 | 4.13 | 4.68 | 8.81 | 0.51 | 0.17 | 0.00 | 0 | 0.07 | 2035 | 山区分散村 |
| 680 | 陇川农场管理委员会 | 拉线社区 | 拉线社区一组 | 93 | 357 | 30 | 雨污合流 | 集中 | 三级标准 | 简单模式 | 厌氧+湿地 | 属地自行维护 | 102.86 | 28.08 | 130.94 | 1.27 | 3.72 | 0.00 | 0 | 2.05 | 2035 | 间排集中村 |
| 681 | 陇川农场管理委员会 | 拉线社区 | 拉线社区二组 | 133 | 375 | 30 | 雨污分流 | 集中 | 一级B标准 | 常规模式 | 预处理+厌氧池+湿地 | 第三方运行管护模式 | 213.33 | 28.08 | 241.41 | 1.27 | 5.32 | 2.93 | 73 | 0.00 | 2022 | 重点流域村 |
| 682 | 陇川农场管理委员会 | 拉线社区 | 拉线社区九组 | 126 | 337 | 25 | 雨污分流 | 集中 | 一级B标准 | 常规模式 | 预处理+厌氧池+湿地 | 第三方运行管护模式 | 202.10 | 23.40 | 225.50 | 1.11 | 5.04 | 2.77 | 69 | 0.00 | 2022 | 重点流域村 |
| 683 | 陇川农场管理委员会 | 拉线社区 | 拉线社区三组 | 67 | 212 | 20 | 雨污合流 | 集中 | 三级标准 | 简单模式 | 厌氧+湿地 | 属地自行维护 | 74.10 | 18.72 | 92.82 | 0.96 | 2.68 | 0.00 | 0 | 1.47 | 2035 | 间排集中村 |
| 684 | 陇川农场管理委员会 | 拉线社区 | 拉线社区四组 | 103 | 293 | 25 | 雨污合流 | 集中 | 三级标准 | 简单模式 | 厌氧+湿地 | 属地自行维护 | 113.92 | 23.40 | 137.32 | 1.11 | 4.12 | 0.00 | 0 | 2.27 | 2035 | 间排集中村 |
| 685 | 陇川农场管理委员会 | 拉线社区 | 拉线社区五组 | 70 | 214 | 20 | 雨污合流 | 集中 | 三级标准 | 简单模式 | 厌氧+湿地 | 属地自行维护 | 77.42 | 18.72 | 96.14 | 0.96 | 2.80 | 0.00 | 0 | 1.54 | 2035 | 间排集中村 |
| 686 | 陇川农场管理委员会 | 拉线社区 | 拉线社区六组 | 117 | 373 | 30 | 雨污分流 | 纳管 | 一级A标准 | 接入市政管网+污水处理厂 | 城镇污水厂 | 建设运营一体化 | 187.67 | 0.00 | 187.67 | 0.50 | 4.68 | 2.57 | 64 | 0.00 | 2021 | 城市近郊村 |
| 687 | 陇川农场管理委员会 | 拉线社区 | 拉线社区七组 | 68 | 191 | 15 | 雨污合流 | 集中 | 三级标准 | 简单模式 | 厌氧+湿地 | 属地自行维护 | 75.21 | 14.04 | 89.25 | 0.81 | 2.72 | 0.00 | 0 | 1.50 | 2035 | 间排集中村 |
| 688 | 陇川农场管理委员会 | 拉线社区 | 拉线社区八组 | 110 | 260 | 20 | 雨污合流 | 集中 | 三级标准 | 简单模式 | 厌氧+稳定塘 | 属地自行维护 | 121.66 | 18.72 | 140.38 | 0.96 | 4.40 | 0.00 | 0 | 2.42 | 2035 | 间排集中村 |
| 689 | 陇川农场管理委员会 | 拉线社区 | 拉线社区十组 | 69 | 243 | 20 | 雨污合流 | 集中 | 三级标准 | 简单模式 | 厌氧+湿地 | 属地自行维护 | 76.31 | 18.72 | 95.03 | 0.96 | 2.76 | 0.00 | 0 | 1.52 | 2035 | 间排集中村 |
| 690 | 陇川农场管理委员会 | 光相社区 | 光相社区一组 | 59 | 213 | 20 | 雨污分流 | 集中 | 一级B标准 | 常规模式 | 预处理+厌氧池+湿地 | 第三方运行管护模式 | 94.64 | 18.72 | 113.36 | 0.96 | 2.36 | 1.30 | 32 | 0.00 | 2035 | 重点流域村 |
| 691 | 陇川农场管理委员会 | 光相社区 | 光相社区二组 | 120 | 340 | 25 | 雨污合流 | 集中 | 三级标准 | 简单模式 | 厌氧+湿地 | 属地自行维护 | 132.72 | 23.40 | 156.12 | 1.11 | 4.80 | 0.00 | 0 | 2.64 | 2035 | 间排集中村 |
| 692 | 陇川农场管理委员会 | 光相社区 | 光相社区三组 | 119 | 390 | 30 | 雨污合流 | 集中 | 三级标准 | 简单模式 | 厌氧+湿地 | 属地自行维护 | 131.61 | 28.08 | 159.69 | 1.27 | 4.76 | 0.00 | 0 | 2.62 | 2035 | 间排集中村 |

德宏傣族景颇族自治州陇川县农村生活污水治理专项规划

| | | | | | | | | | | | | | | | | | | | | | | |
|-----|-----------|------|---------|-----|-----|----|------|----|-------|--------------|--------------|-----------|--------|-------|--------|------|------|------|----|------|------|-------|
| 693 | 陇川农场管理委员会 | 光相社区 | 光相社区四组 | 73 | 237 | 20 | 雨污分流 | 集中 | 一级B标准 | 常规模式 | 预处理+厌氧池+湿地 | 第三方运行管护模式 | 117.09 | 18.72 | 135.81 | 0.96 | 2.92 | 1.61 | 40 | 0.00 | 2035 | 重点流域村 |
| 694 | 陇川农场管理委员会 | 光相社区 | 光相社区五组 | 78 | 234 | 20 | 雨污合流 | 集中 | 三级标准 | 简单模式 | 厌氧+湿地 | 属地自行维护 | 86.27 | 18.72 | 104.99 | 0.96 | 3.12 | 0.00 | 0 | 1.72 | 2035 | 间排集中村 |
| 695 | 陇川农场管理委员会 | 光相社区 | 光相社区六组 | 86 | 285 | 25 | 雨污合流 | 集中 | 三级标准 | 简单模式 | 厌氧+湿地 | 属地自行维护 | 95.12 | 23.40 | 118.52 | 1.11 | 3.44 | 0.00 | 0 | 1.89 | 2035 | 间排集中村 |
| 696 | 陇川农场管理委员会 | 光相社区 | 光相社区七组 | 144 | 392 | 30 | 雨污分流 | 集中 | 一级B标准 | 常规模式 | 预处理+厌氧池+土壤渗滤 | 第三方运行管护模式 | 230.98 | 28.08 | 259.06 | 1.27 | 5.76 | 3.17 | 79 | 0.00 | 2023 | 重点流域村 |
| 697 | 陇川农场管理委员会 | 光相社区 | 光相社区八组 | 109 | 376 | 30 | 雨污分流 | 集中 | 一级B标准 | 常规模式 | 预处理+厌氧池+土壤渗滤 | 第三方运行管护模式 | 174.84 | 28.08 | 202.92 | 1.27 | 4.36 | 2.40 | 60 | 0.00 | 2023 | 重点流域村 |
| 698 | 陇川农场管理委员会 | 光相社区 | 光相社区九组 | 98 | 238 | 20 | 雨污分流 | 集中 | 一级B标准 | 常规模式 | 预处理+厌氧池+土壤渗滤 | 第三方运行管护模式 | 157.19 | 18.72 | 175.91 | 0.96 | 3.92 | 2.16 | 54 | 0.00 | 2035 | 重点流域村 |
| 699 | 陇川农场管理委员会 | 陇农社区 | 陇农社区一组 | 73 | 221 | 20 | 雨污分流 | 集中 | 一级B标准 | 常规模式 | 预处理+厌氧池+湿地 | 第三方运行管护模式 | 117.09 | 18.72 | 135.81 | 0.96 | 2.92 | 1.61 | 40 | 0.00 | 2035 | 重点流域村 |
| 700 | 陇川农场管理委员会 | 陇农社区 | 陇农社区二组 | 52 | 175 | 15 | 雨污合流 | 集中 | 三级标准 | 简单模式 | 厌氧+湿地 | 属地自行维护 | 57.51 | 14.04 | 71.55 | 0.81 | 2.08 | 0.00 | 0 | 1.14 | 2035 | 间排集中村 |
| 701 | 陇川农场管理委员会 | 陇农社区 | 陇农社区三组 | 70 | 237 | 20 | 雨污分流 | 集中 | 一级B标准 | 常规模式 | 预处理+厌氧池+湿地 | 第三方运行管护模式 | 112.28 | 18.72 | 131.00 | 0.96 | 2.80 | 1.54 | 39 | 0.00 | 2035 | 重点流域村 |
| 702 | 陇川农场管理委员会 | 陇农社区 | 陇农社区四组 | 110 | 359 | 30 | 雨污合流 | 集中 | 三级标准 | 简单模式 | 厌氧+湿地 | 属地自行维护 | 121.66 | 28.08 | 149.74 | 1.27 | 4.40 | 0.00 | 0 | 2.42 | 2035 | 间排集中村 |
| 703 | 陇川农场管理委员会 | 陇农社区 | 陇农社区五组 | 107 | 297 | 25 | 雨污合流 | 集中 | 三级标准 | 简单模式 | 厌氧+稳定塘 | 属地自行维护 | 118.34 | 23.40 | 141.74 | 1.11 | 4.28 | 0.00 | 0 | 2.35 | 2035 | 间排集中村 |
| 704 | 陇川农场管理委员会 | 陇农社区 | 陇农社区六组 | 91 | 236 | 20 | 雨污合流 | 集中 | 三级标准 | 简单模式 | 厌氧+稳定塘 | 属地自行维护 | 100.65 | 18.72 | 119.37 | 0.96 | 3.64 | 0.00 | 0 | 2.00 | 2035 | 间排集中村 |
| 705 | 陇川农场管理委员会 | 陇农社区 | 陇农社区七组 | 136 | 392 | 30 | 雨污分流 | 纳管 | 一级A标准 | 接入市政管网+污水处理厂 | 城镇污水厂 | 建设运营一体化 | 218.14 | 0.00 | 218.14 | 0.50 | 5.44 | 2.99 | 75 | 0.00 | 2022 | 城市近郊村 |
| 706 | 陇川农场管理委员会 | 陇农社区 | 陇农社区八组 | 113 | 345 | 25 | 雨污分流 | 集中 | 一级B标准 | 常规模式 | 预处理+厌氧池+湿地 | 第三方运行管护模式 | 181.25 | 23.40 | 204.65 | 1.11 | 4.52 | 2.49 | 62 | 0.00 | 2024 | 重点流域村 |
| 707 | 陇川农场管理委员会 | 陇农社区 | 陇农社区九组 | 114 | 343 | 25 | 雨污分流 | 集中 | 一级B标准 | 常规模式 | 预处理+厌氧池+湿地 | 第三方运行管护模式 | 182.86 | 23.40 | 206.26 | 1.11 | 4.56 | 2.51 | 63 | 0.00 | 2024 | 重点流域村 |
| 708 | 陇川农场管理委员会 | 陇农社区 | 陇农社区十组 | 65 | 232 | 20 | 雨污合流 | 集中 | 三级标准 | 简单模式 | 厌氧+湿地 | 属地自行维护 | 71.89 | 18.72 | 90.61 | 0.96 | 2.60 | 0.00 | 0 | 1.43 | 2035 | 间排集中村 |
| 709 | 陇川农场管理委员会 | 丙印社区 | 丙印社区一组 | 89 | 348 | 30 | 雨污分流 | 集中 | 一级B标准 | 常规模式 | 预处理+厌氧池+土壤渗滤 | 第三方运行管护模式 | 142.76 | 28.08 | 170.84 | 1.27 | 3.56 | 1.96 | 49 | 0.00 | 2025 | 重点流域村 |
| 710 | 陇川农场管理委员会 | 丙印社区 | 丙印社区二组 | 65 | 225 | 20 | 雨污分流 | 集中 | 一级B标准 | 常规模式 | 预处理+厌氧池+湿地 | 第三方运行管护模式 | 104.26 | 18.72 | 122.98 | 0.96 | 2.60 | 1.43 | 36 | 0.00 | 2035 | 重点流域村 |
| 711 | 陇川农场管理委员会 | 丙印社区 | 丙印社区三组 | 153 | 369 | 30 | 雨污合流 | 集中 | 三级标准 | 常规模式 | 预处理+厌氧池+湿地 | 第三方运行管护模式 | 169.22 | 28.08 | 197.30 | 1.27 | 6.12 | 0.00 | 0 | 3.37 | 2035 | 间排集中村 |
| 712 | 陇川农场管理委员会 | 丙印社区 | 丙印社区八组 | 70 | 203 | 15 | 雨污合流 | 集中 | 三级标准 | 常规模式 | 预处理+厌氧池+湿地 | 第三方运行管护模式 | 77.42 | 14.04 | 91.46 | 0.81 | 2.80 | 0.00 | 0 | 1.54 | 2035 | 间排集中村 |
| 713 | 陇川农场管理委员会 | 丙印社区 | 丙印社区十一组 | 53 | 171 | 15 | 雨污合流 | 集中 | 三级标准 | 常规模式 | 预处理+厌氧池+湿地 | 第三方运行管护模式 | 58.62 | 14.04 | 72.66 | 0.81 | 2.12 | 0.00 | 0 | 1.17 | 2035 | 间排集中村 |

德宏傣族景颇族自治州陇川县农村生活污水治理专项规划

| | | | | | | | | | | | | | | | | | | | | | | |
|-----|-----------|------|---------|-----|-----|----|------|----|-------|------|--------------|-----------|--------|-------|--------|------|------|------|----|------|------|-------|
| 714 | 陇川农场管理委员会 | 丙印社区 | 丙印社区四组 | 83 | 265 | 20 | 雨污分流 | 集中 | 一级B标准 | 常规模式 | 预处理+厌氧池+土壤渗滤 | 第三方运行管护模式 | 133.13 | 18.72 | 151.85 | 0.96 | 3.32 | 1.83 | 46 | 0.00 | 2025 | 重点流域村 |
| 715 | 陇川农场管理委员会 | 丙印社区 | 丙印社区五组 | 59 | 204 | 20 | 雨污分流 | 集中 | 一级B标准 | 常规模式 | 预处理+厌氧池+土壤渗滤 | 第三方运行管护模式 | 94.64 | 18.72 | 113.36 | 0.96 | 2.36 | 1.30 | 32 | 0.00 | 2035 | 重点流域村 |
| 716 | 陇川农场管理委员会 | 丙印社区 | 丙印社区六组 | 73 | 217 | 20 | 雨污合流 | 集中 | 三级标准 | 简单模式 | 厌氧+湿地 | 属地自行维护 | 80.74 | 18.72 | 99.46 | 0.96 | 2.92 | 0.00 | 0 | 1.61 | 2035 | 间排集中村 |
| 717 | 陇川农场管理委员会 | 丙印社区 | 丙印社区七组 | 58 | 195 | 15 | 雨污合流 | 集中 | 三级标准 | 简单模式 | 厌氧+湿地 | 属地自行维护 | 64.15 | 14.04 | 78.19 | 0.81 | 2.32 | 0.00 | 0 | 1.28 | 2035 | 间排集中村 |
| 718 | 陇川农场管理委员会 | 丙印社区 | 丙印社区九组 | 65 | 222 | 20 | 雨污合流 | 集中 | 三级标准 | 简单模式 | 厌氧+稳定塘 | 属地自行维护 | 71.89 | 18.72 | 90.61 | 0.96 | 2.60 | 0.00 | 0 | 1.43 | 2035 | 间排集中村 |
| 719 | 陇川农场管理委员会 | 丙印社区 | 丙印社区十组 | 102 | 231 | 20 | 雨污合流 | 集中 | 一级B标准 | 常规模式 | 预处理+厌氧池+湿地 | 第三方运行管护模式 | 112.81 | 18.72 | 131.53 | 0.96 | 4.08 | 0.00 | 0 | 2.24 | 2025 | 重点流域村 |
| 720 | 陇川农场管理委员会 | 丙印社区 | 丙印社区十二组 | 35 | 126 | 15 | 雨污合流 | 集中 | 三级标准 | 简单模式 | 厌氧+湿地 | 属地自行维护 | 38.71 | 14.04 | 52.75 | 0.81 | 1.40 | 0.00 | 0 | 0.77 | 2035 | 间排集中村 |